



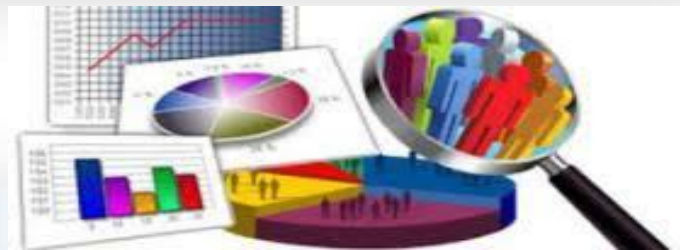
مركز المعلومات والتوثيق ودعم اتخاذ القرار
المجلس القومي للسكان

تقرير المؤشرات الديموجرافية على مستوى المراكز الادارية ٢٠٢١



محافظة البحيرة

إصدار أغسطس ٢٠٢٢



مقدمة

انطلاقاً من أهمية الأرقام والمعلومات في مساعدة متخذي القرار علي جميع المستويات في التخطيط (المركزي واللامركزي) .
يتقدم مركز المعلومات والتوثيق ودعم اتخاذ القرار بالمجلس القومي للسكان بإصدار تقرير المؤشرات الديموجرافية علي مستوي الأقسام / المراكز الإدارية بالمحافظة للمساهمة في تحقيق أهداف الاستراتيجية القومية للسكان ٢٠٢٠ - ٢٠٣٠ ،
واستراتيجية التنمية المستدامة ٢٠٣٠ .

والله ولي التوفيق ...

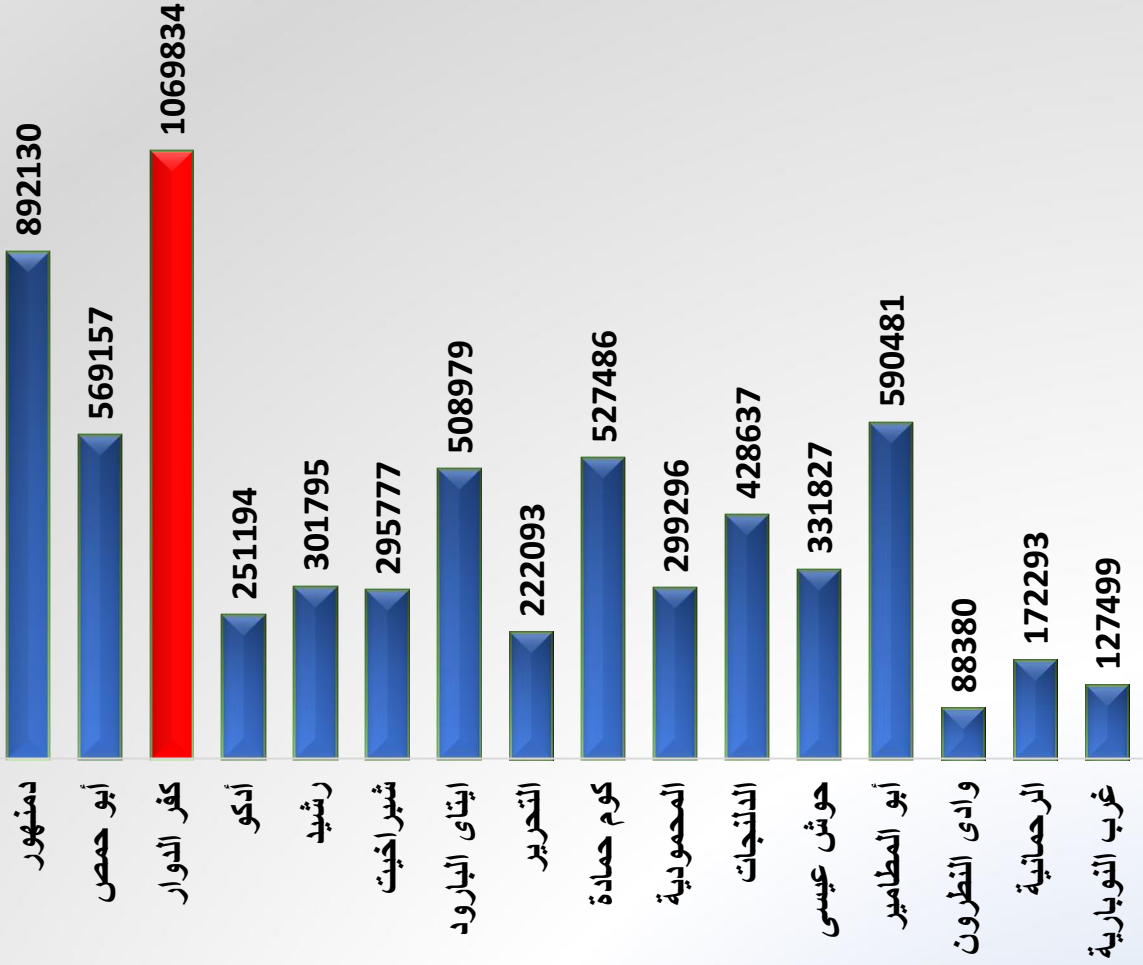
مركز المعلومات والتوثيق ودعم اتخاذ القرار
المجلس القومي للسكان

تعريف المؤشرات الديموجرافية

- **الكثافة السكانية للمساحة المأهولة :** متوسط عدد السكان لكل وحدة من مساحة الأرض المأهولة داخل الحدود الجغرافية للدولة أو لوحدة إدارية محددة فى لحظة زمنية معينة.
- **الزمن اللازم للتضاعف :** هو عدد السنوات اللازمة لكي يتضاعف عدد السكان الحالي علي أساس المعدل الراهن لنمو السكان.
- **معدل المواليد :** متوسط عدد المواليد أحياء خلال سنة معينة لكل ألف من السكان فى منتصف نفس السنة داخل الحدود الجغرافية للدولة أو لوحدة إدارية محددة .
- **معدل الوفيات :** متوسط عدد الوفيات خلال سنة معينة لكل ألف من السكان فى منتصف نفس السنة داخل الحدود الجغرافية للدولة أو لوحدة إدارية محددة .
- **نسبة الأمية :** عدد الأميين فى فئة عمرية ما فأكثر فى (القسم/ المركز) منسوباً إلى عدد الأميين فى نفس الفئة العمرية بالمحافظة فى لحظة زمنية محددة وتعرف الأمية على إنها عدم القدرة على قراءة جملة .
- **متوسط كثافة الفصل :** عدد الطلبة فى مرحلة تعليمية معينة منسوباً إلى عدد السكان فى نفس المرحلة التعليمية داخل الحدود الجغرافية للدولة أو لوحدة إدارية محددة فى سنة دراسية محددة .
- **نسبة وفيات الامهات :** عدد الامهات اللاتي يتوفين فى خلال سنة محددة بسبب الحمل أو الولادة أو خلال فترة ال ٤٢ يوماً التالية للولادة (فترة النفاس) لكل ١٠٠ الف مولود حي خلال نفس السنة داخل الحدود الجغرافية للدولة أو لوحدة إدارية محددة .
- **نسبة الأسر التى تعولها امرأة :** عدد الأسر التى ترأسها امرأة منسوباً لإجمالى عدد الأسر داخل الحدود الجغرافية للدولة أو لوحدة إدارية محددة .



تقدير السكان فى ٢٠٢١/٧/١

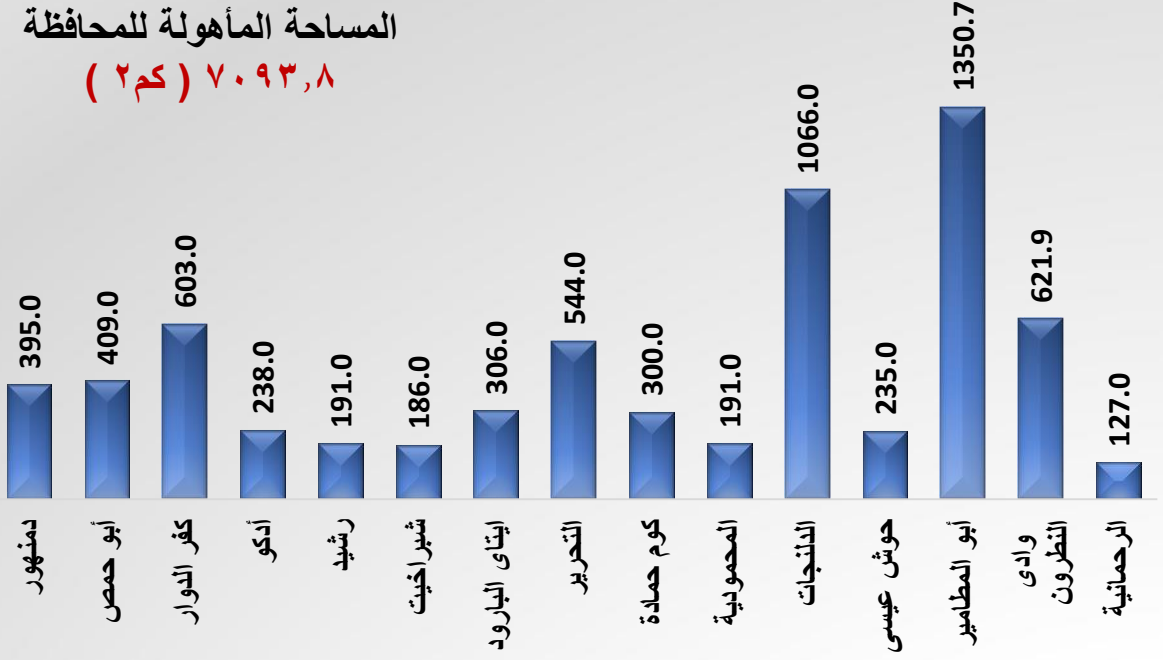


يتركز ٤٦,٨% من اجمالى سكان المحافظة فى عدد ٤ من ١٦ (مراكز) هى :
كفر الدوار - دمنهور - أبو المطامير - أبو حمص

المساحة المأهولة (كم ٢)

المساحة المأهولة للمحافظة


٧٠٩٣,٨ (كم ٢)



الكثافة المأهولة (فرد / كم ٢)

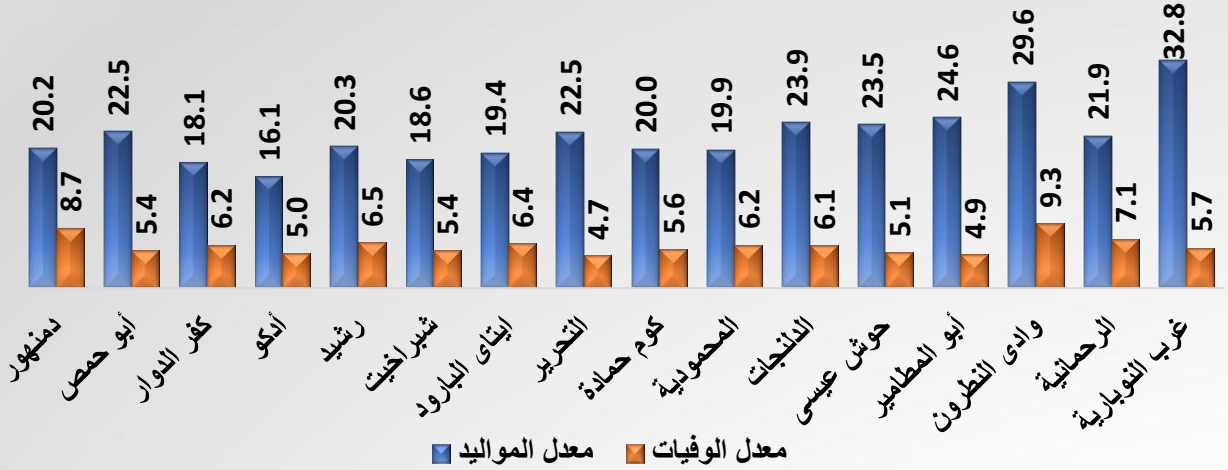
الكثافة المأهولة للمحافظة

٩٤١,٢ (فرد / كم ٢)



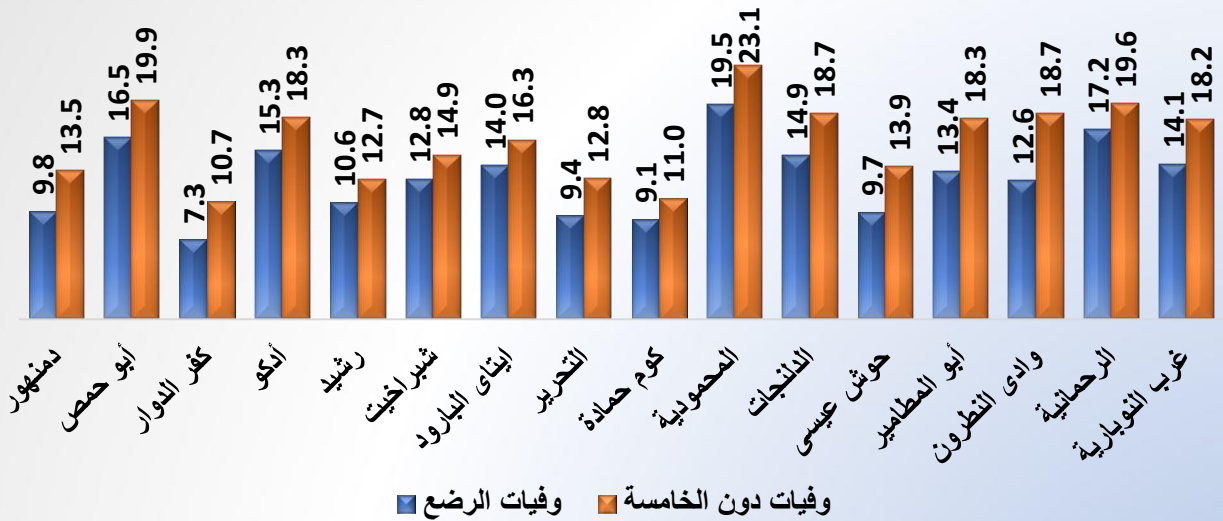
معدلات المواليد والوفيات

جاءت اعلى معدلات مواليد في مركز غرب
النوبارية ووفيات في مركز وادي النظرون

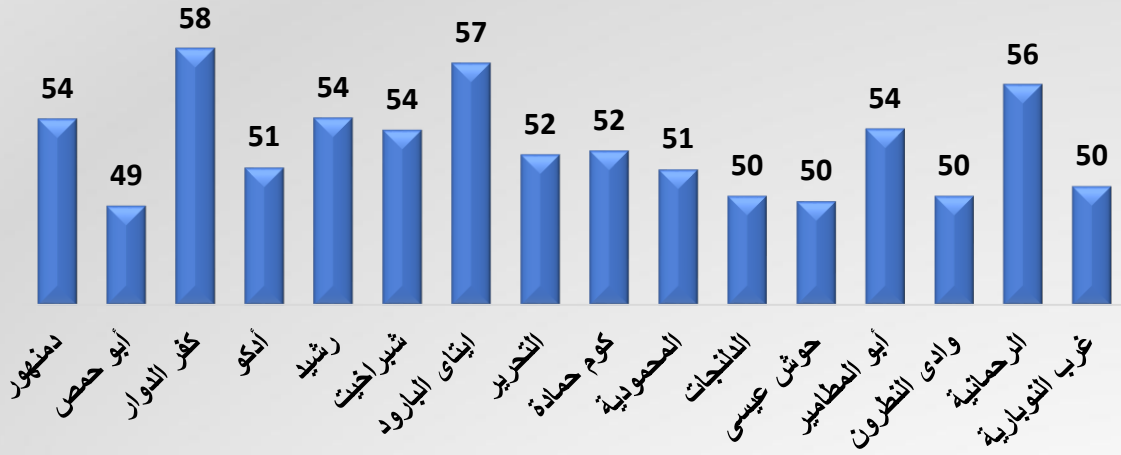


معدلات وفيات (الرضع - دون الخامسة)

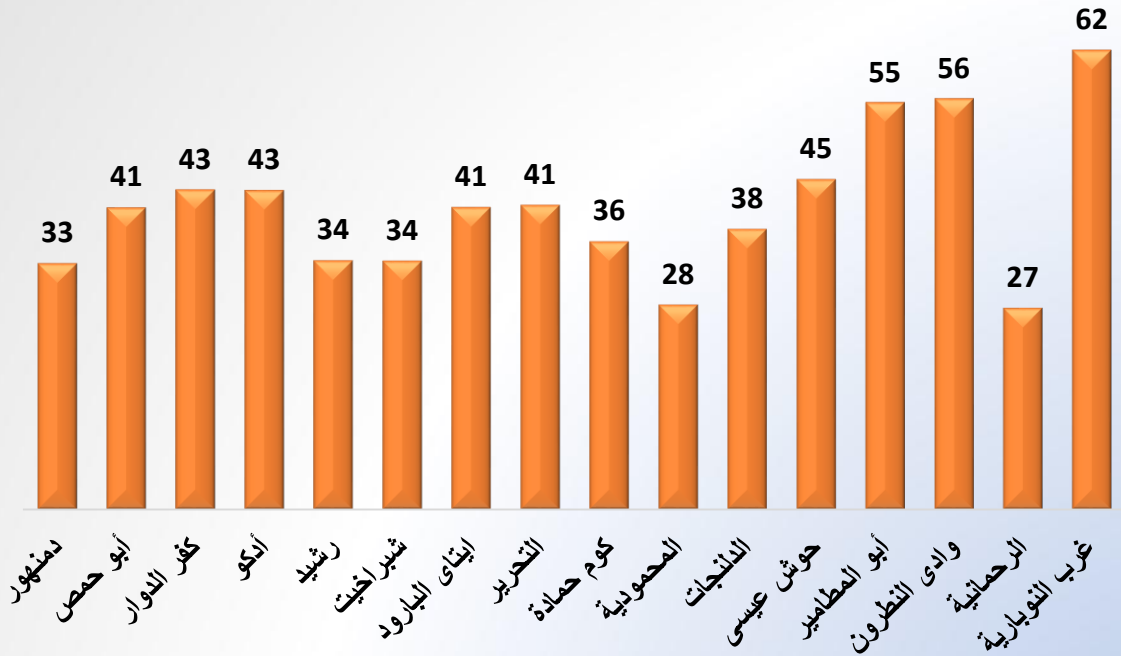
جاءت اعلى معدلات وفيات الرضع ودون
الخامسة في مركز المحمودية



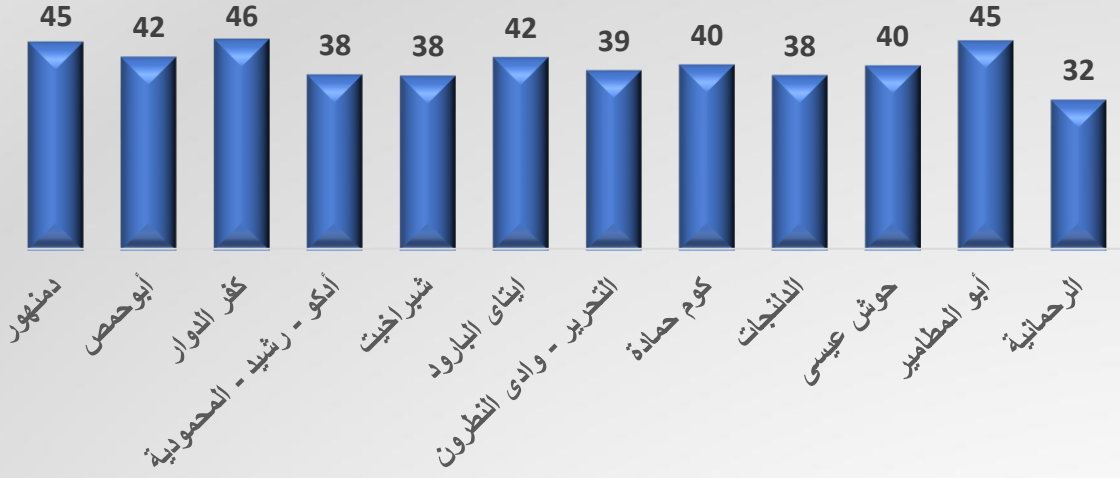
كثافة الفصل الإبتدائي (عام)



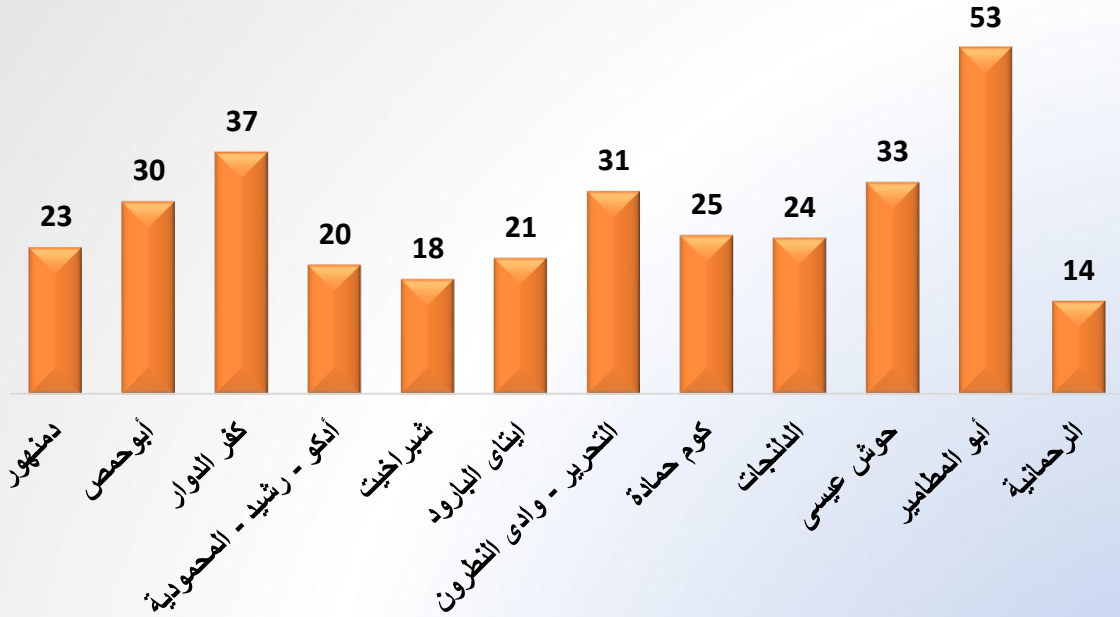
متوسط عدد التلاميذ لكل مدرس ابتدائي (عام)



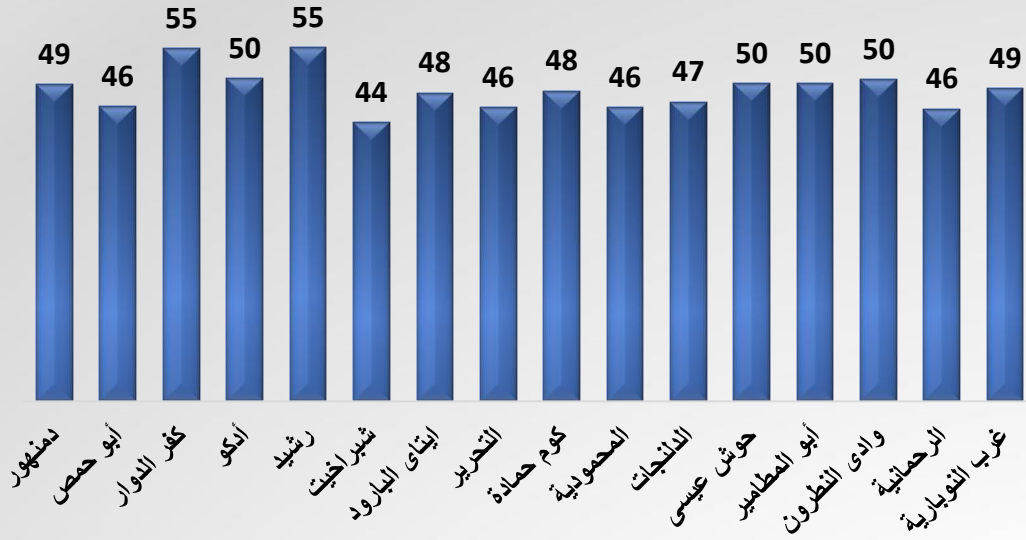
كثافة الفصل الابتدائي (أزهرى)



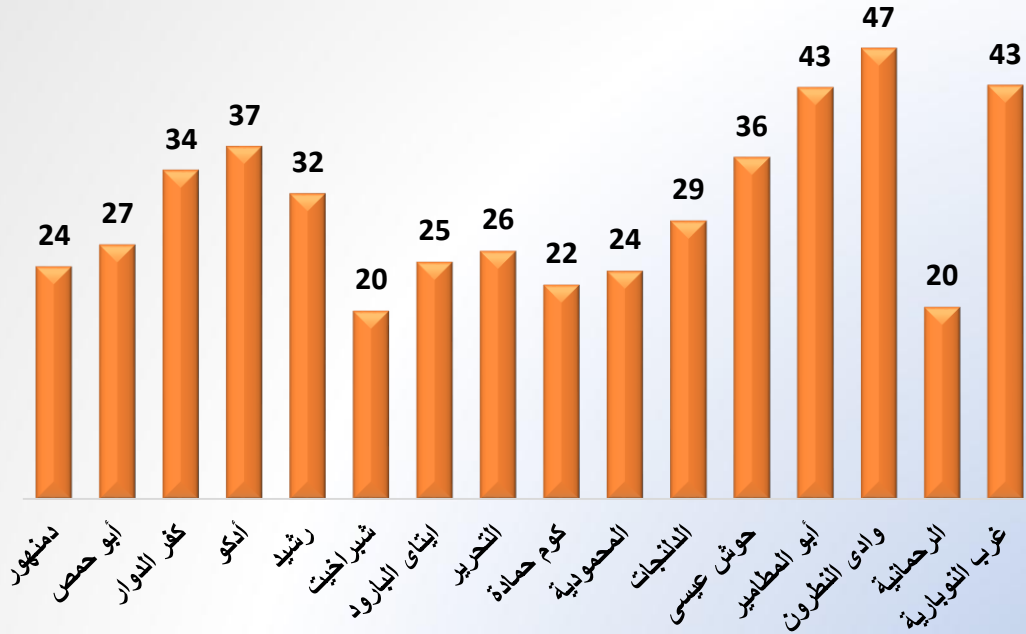
متوسط عدد التلاميذ لكل مدرس ابتدائي (أزهرى)



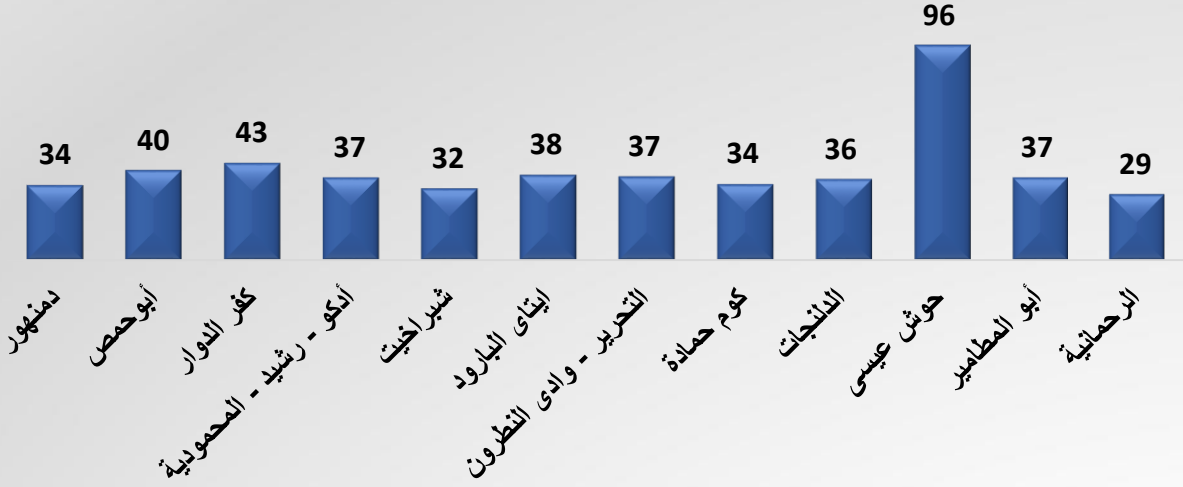
كثافة الفصل اعدادى (عام)



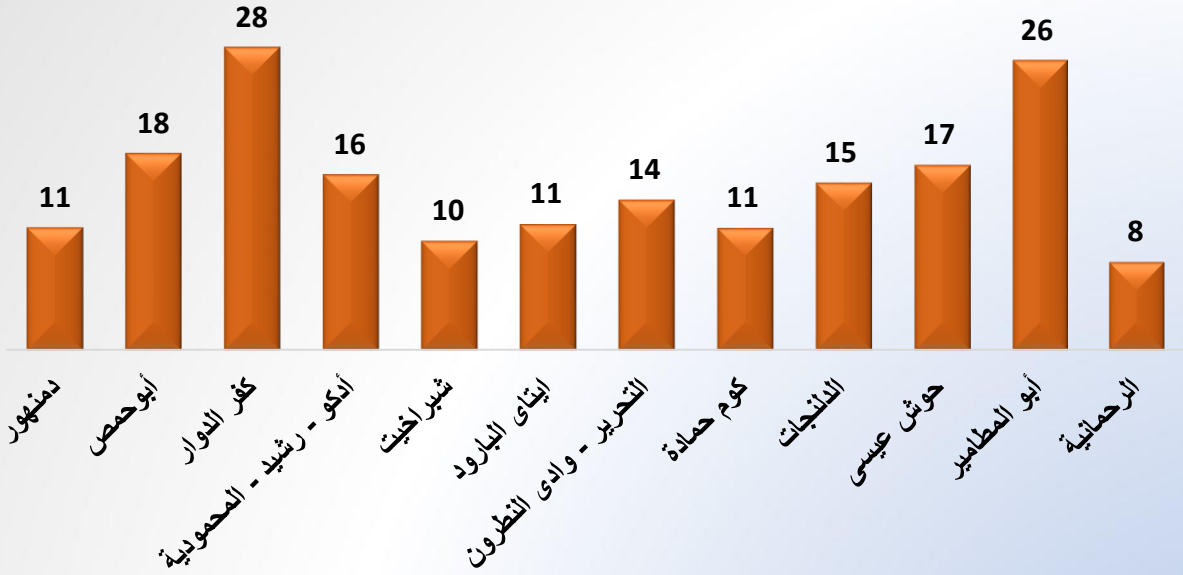
متوسط عدد التلاميذ لكل مدرس اعدادى (عام)



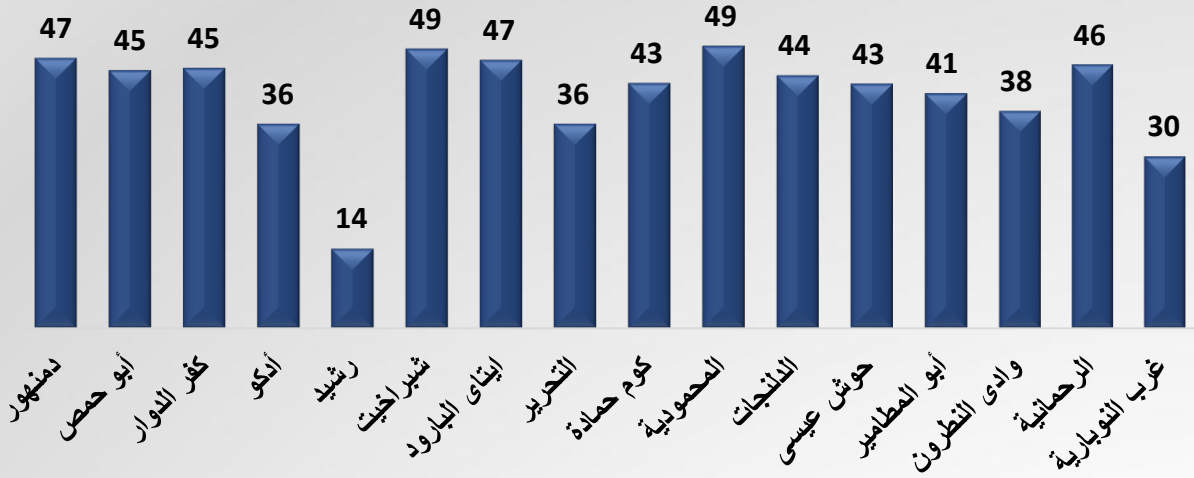
كثافة الفصل اعدادى (أزهرى)



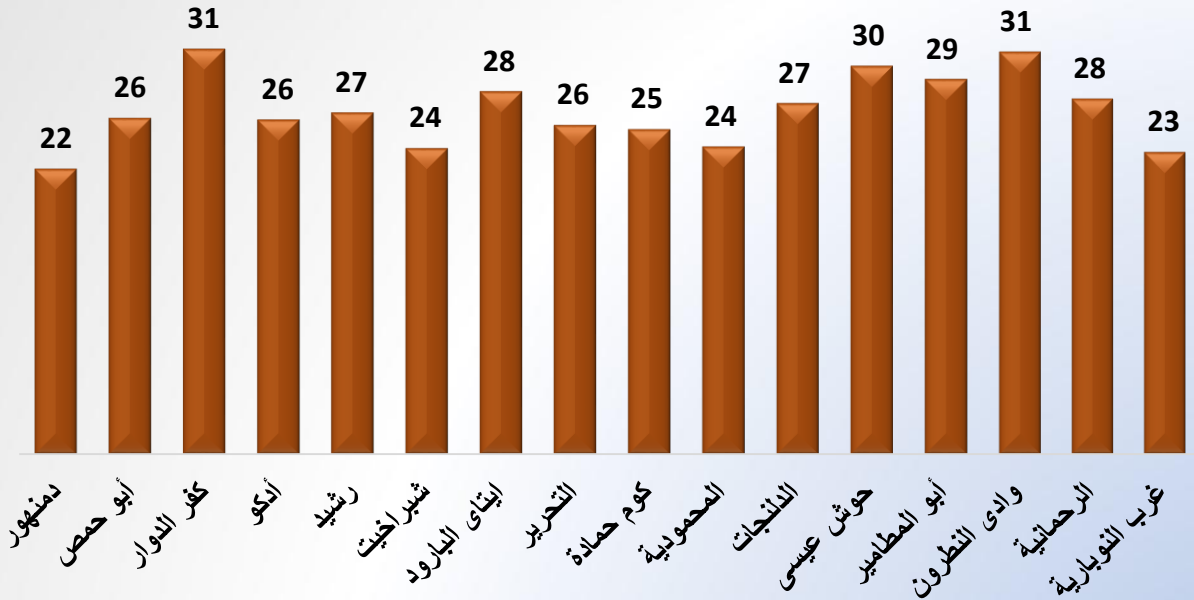
متوسط عدد التلاميذ لكل مدرس اعدادى (أزهرى)



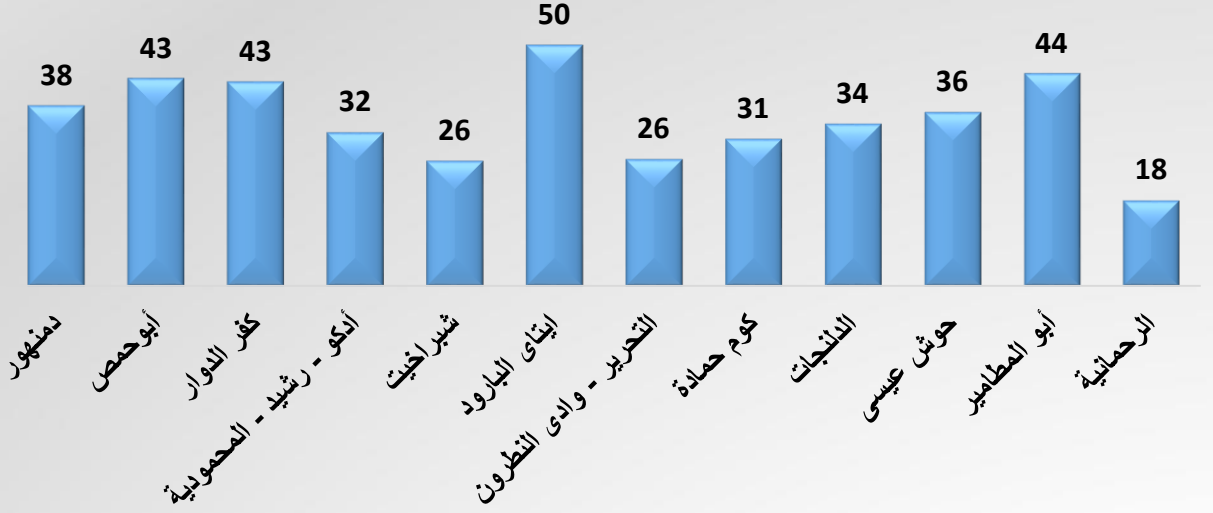
كثافة الفصل ثانوى (عام)



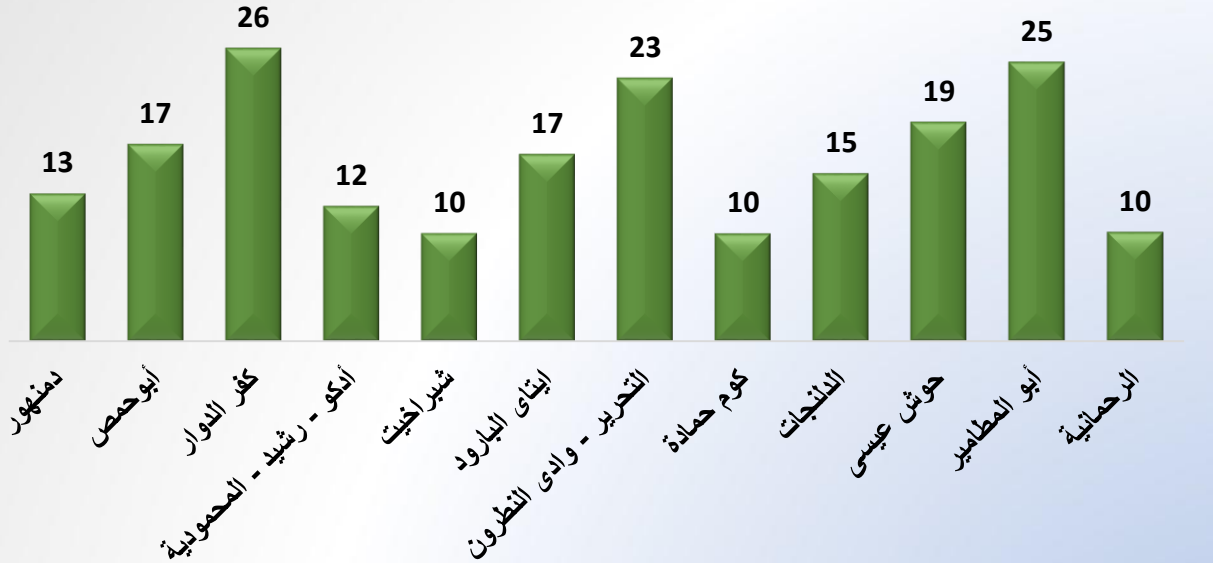
متوسط عدد التلاميذ لكل مدرس ثانوى (عام)



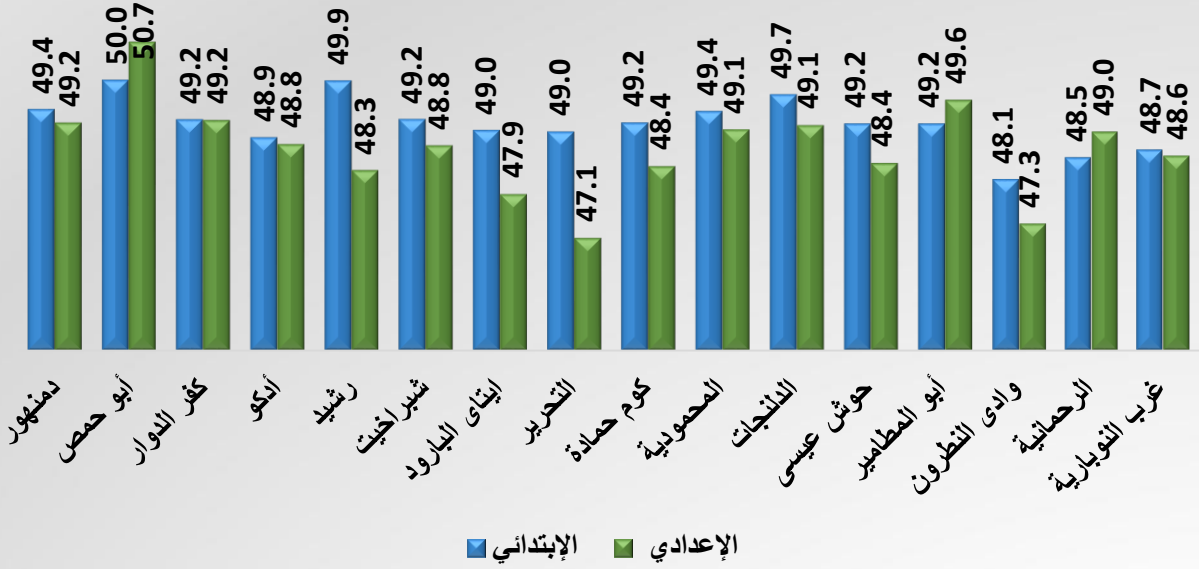
كثافة الفصل ثانوى (أزهرى)



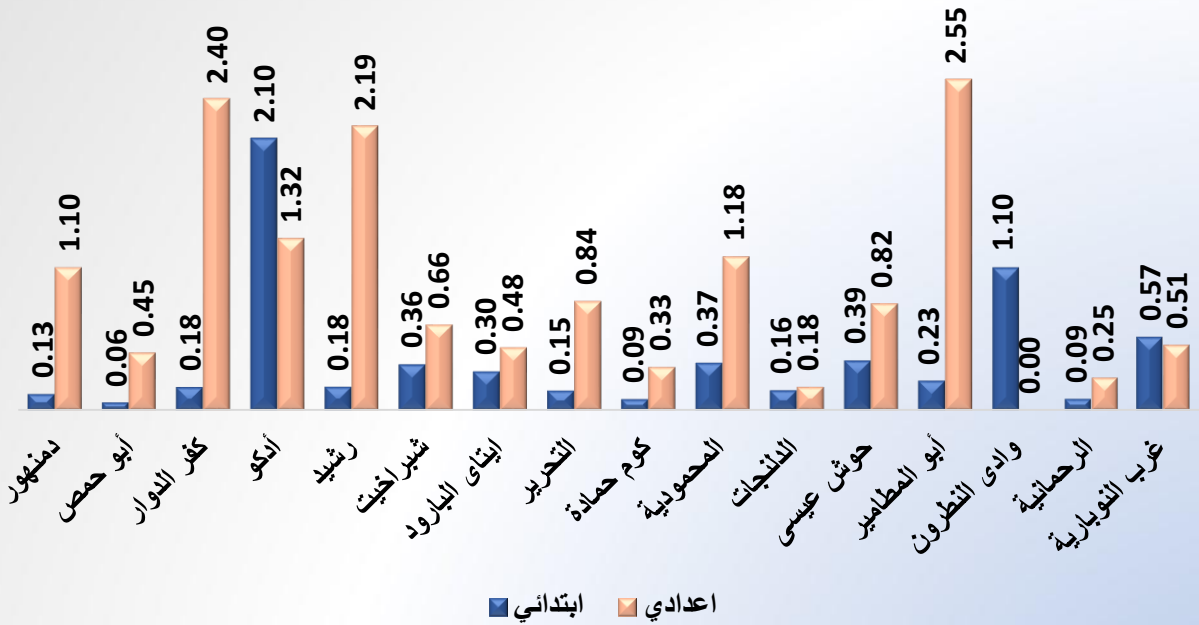
متوسط عدد التلاميذ لكل مدرس ثانوى (أزهرى)



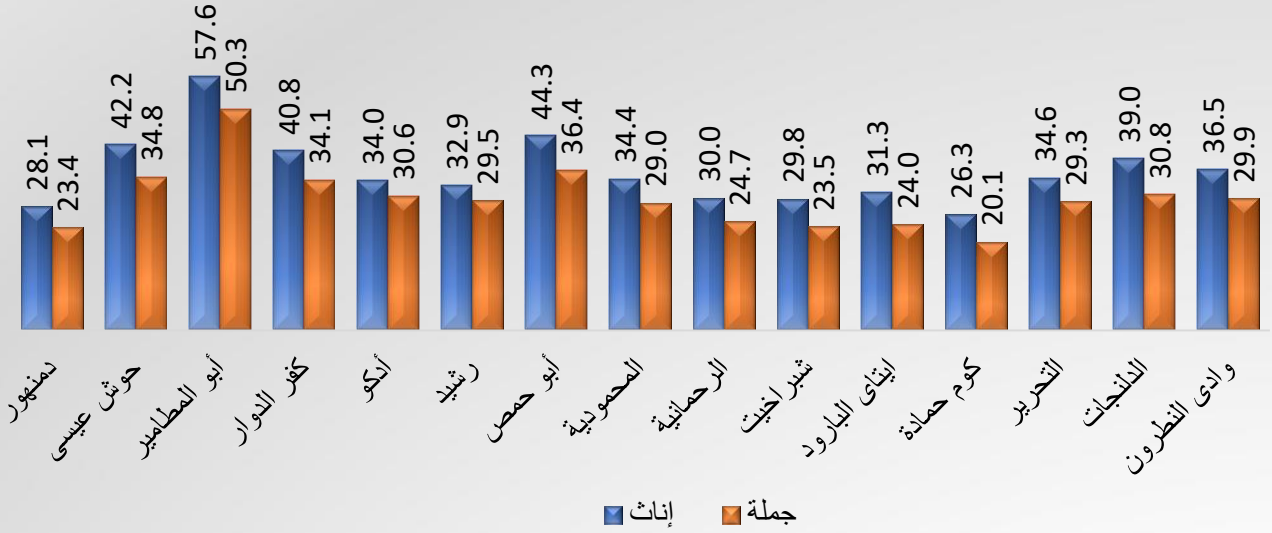
نسبة الإناث فى التعليم (ابتدائى - اعدادى)



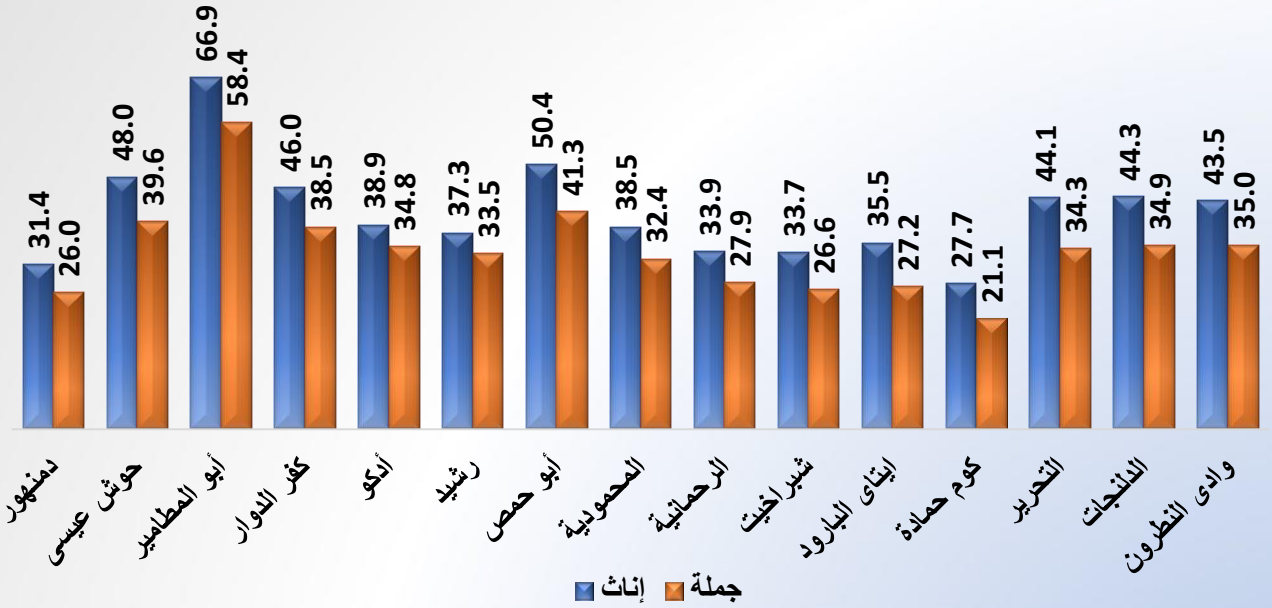
نسبة التسرب من التعليم



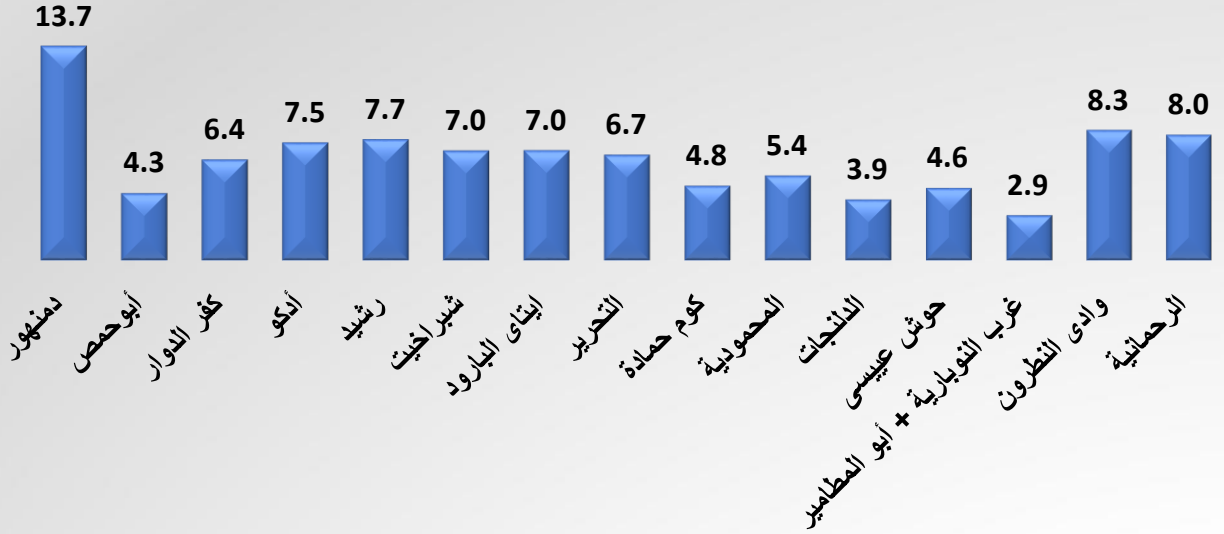
الأمية (إناث - جملة) ١٠ سنوات فأكثر



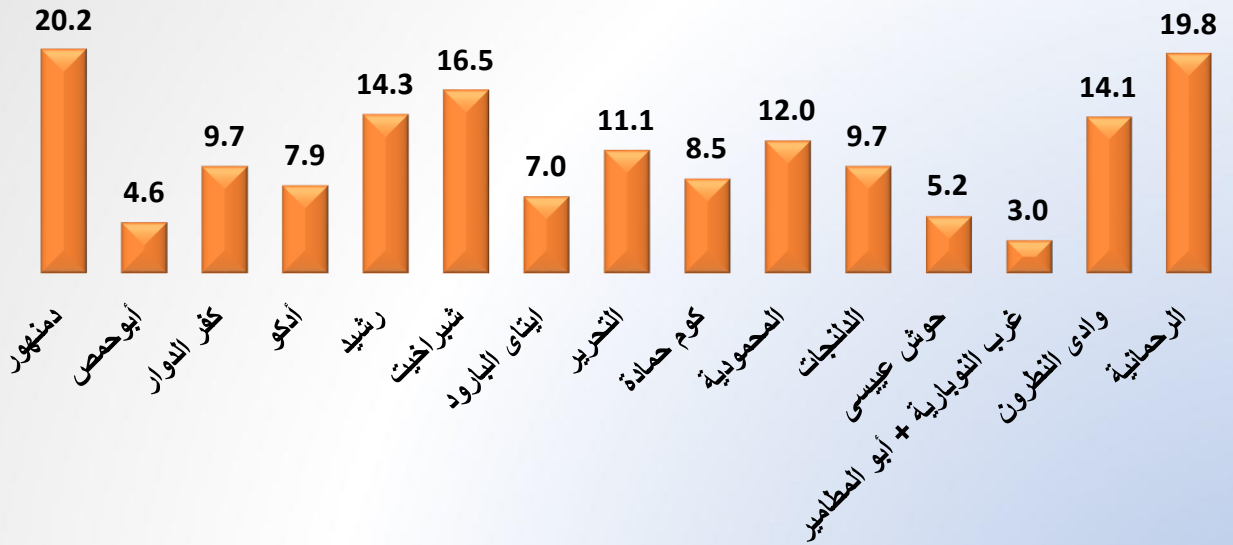
الأمية (إناث - جملة) ١٥ سنة فأكثر



متوسط عدد الأطباء لكل ١٠٠٠٠ نسمة



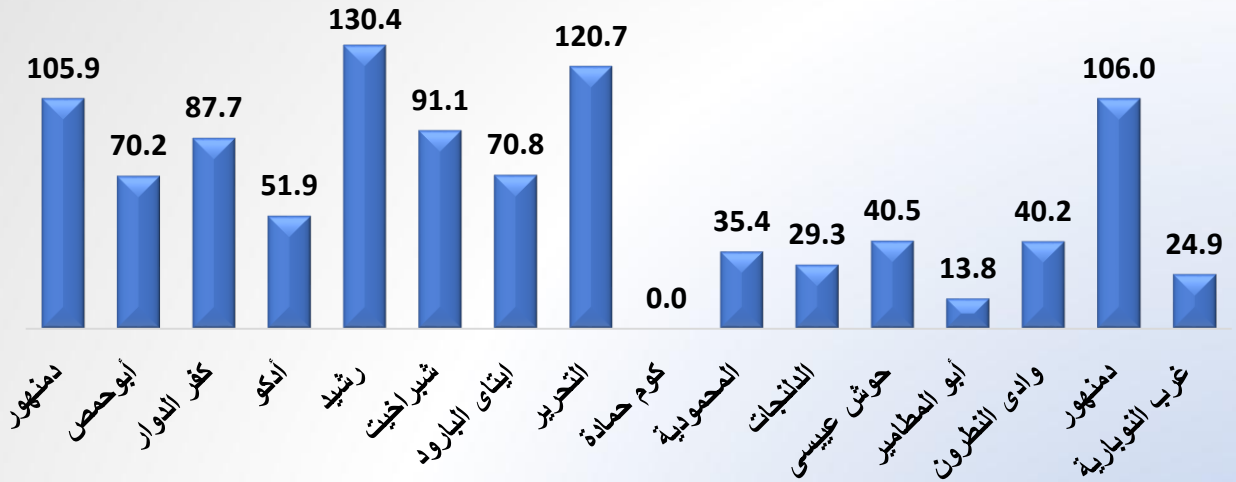
متوسط عدد الممرضات لكل ١٠٠٠٠ نسمة



متوسط عدد الأسرة لكل ١٠٠٠٠ نسمة



نسبة وفيات الأمهات لكل ١٠٠ ألف مولود حي



٤٥,٤ % نسبة وفيات الأمهات في مراكز: رشيد - التحرير - دمنهور

القرى المحرومة من خدمات تنظيم الأسرة

مركز دمنهور ١

العمرية

مركز كفر الدوار ٥

التمامة - م. صيرة - أبو النوم - عداة -
اللقى .

مركز رشيد ١

الملقة

مركز إيتاي البارود ١

العتقا

مركز المحمودية ٣

العقارى البحرية - مصنا - أبو
سليمان

مركز حوش عيسى ٢

العكريشة - الخربة

مركز وادى النطرون ٣

الإسراء والمعراج - صلاة العبد - الهدى
والتقوى

مركز أبو حمص ٦

صفر الكبرى - كوم صوان - كيما دميصة
- الصخرة - الرزقة - نجع أولاد عيسى .

مركز أدكو ٣

نمرة ٥ - المشتل - الجرف

مركز شبراخيت ١٥

الريدان - المناشلة - يوسف كمال - م. حمادة -
اسمانيا - الاصلاب - محلة قيس - يوسف حنا
- أبو درة - م. الرزاقة - ع. جويد - ع. فرنوى -
سيد أحمد العسكري - كفر خضير - أبتوك .

مركز التحرير ٣

سين القبلية - قرية السلام - خالد بن
الوليد

مركز الدلنجات ٥

م. كفر الشيخ - أبو حقاق - عبد المجيد
صالح - العزبة الحمراء بالبستان -
المحافيقى مشروع ٧ .

مركز أبو المطامير ١

الكفاح

مركز غرب النوبارية ٤

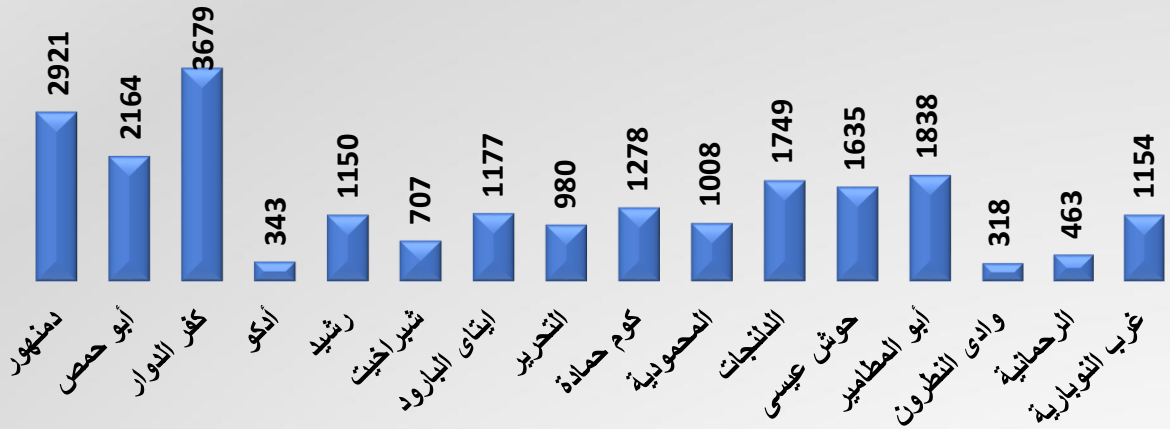
سيدنا سليمان - حسين أبو اليسر - عثمان
محرم - العشرة مدرسة .

إجمالى القرى المحرومة من خدمات تنظيم الأسرة ٥٣

المناطق العشوائية

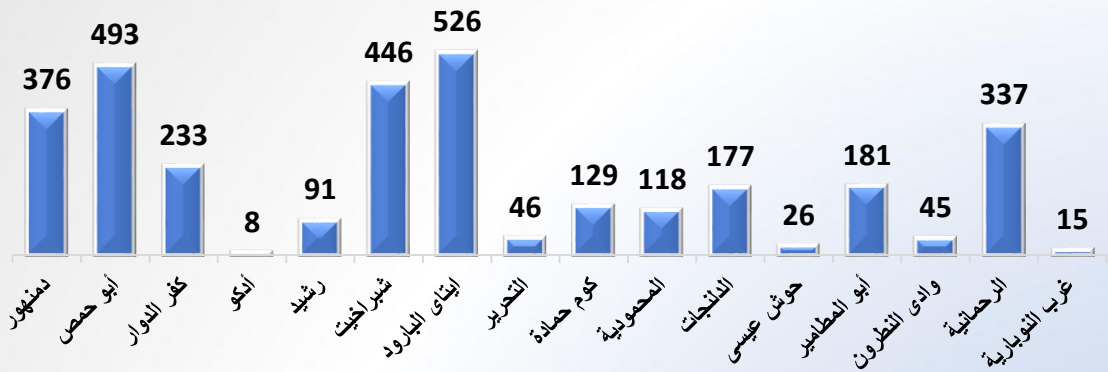
موقف التطوير			المناطق العشوائية	العدد	القسم / المركز
لم يبدأ العمل	جارى	تم			
		√	عزبة سعد - عزبة نصره - الشيخة - حجاج - عزبة شعير - وصفى - الحبشى - الدفراوى - خليفة - منشية الحرية - زيدان بشارة - أرض أبو طور - عثمان - الحوشى - الحبروك - القلعة .	١٦	مركز دمنهور
√			غربال	١	
√			الإصلاح - دابر أبو حمص - الدراوية - أبو عرب (أ) - أبو عرب (ب) - باغوص - المحطة - عزاز - المهاجرين .	٩	أبو حمص
	√		وسط البلد والأقارع	١	الدلتجات
		√	منطقة الكوبرى العلوى من الجهة القبلىة - منطقة أرض الكوم - منطقة الكتلة السكنية القديمة - منطقة شمال شارع جمال عبد الناصر - منطقة عزبة موسى الجمل .	٥	إيتاى البارود
	√		منطقة عزبة النشو - شرق التدريب المهنى - منطقة قبلى طريق النشو - منطقة شرق طريق إيتاى البارود شبراخيت .	٤	
		√	الشونة - عنبر - شرق عثمان ابن عفان - غرب عثمان ابن عفان - الطرانة .	٥	حوش عيسى
	√		أبو بطيحة	١	
	√		الكسارة	١	رشيد
√			قُطُظ - خلف المحولات - أبو الريش - حسن على .	٤	
		√	سبى شحاته - نظير والمراكبية - المكورة - منشية النصر .	٤	
√			الخضرة - عزبة طه - انطونياس - عزبة عبد الحميد - كفر الدوار البلد - امتداد السمرانية - الفرنساوى - الوكيل	٨	كفر الدوار
	√		السناهرة - العكريشة - عزبة خالد - منشية الزقم	٤	
√			خلف مصانع التعمير	١	وادي النظرون
		√	البساتين - الكواكب - الإصلاح - المعصرة - بئر قاسم	٥	إدكو
	√		النجيلة - بئر شلبى - بئر الحلو - بئر صديق	٤	
				٧٣	الإجمالى

(المرأة المعيلة) عدد الأسر التي ترأسها امرأة



٢٩,٣ % من الأسر التي تعولها امرأة توجد في مراكز
دمنهور - كفر الدوار

المشروعات الصغيرة



٣١,٤ % من المشروعات الصغيرة بالمحافظة تتم في مراكز
إيتاي البارود - أبو حمص



المجلس القومي للسكان

مصادر البيانات

➤ المحافظة :

مركز المعلومات - مديرية الشؤون الصحية - مديرية التربية والتعليم - جهاز تنمية المشروعات الصغيرة ومتناهية الصغر - مديرية الشؤون الاجتماعية .

➤ وزارة التربية والتعليم - الإدارة العامة لنظم المعلومات

➤ الجهاز المركزي للتعبئة العامة والإحصاء

مصر فى أرقام - التعدادات

➤ محسوب بمعرفة مركز معلومات المجلس القومي للسكان

- الأمية ١٠ سنوات فأكثر - الهيئة العامة لمحو الأمية وتعليم الكبار .
- الأمية ١٥ سنة فأكثر - الهيئة العامة لمحو الأمية وتعليم الكبار .



المجلس القومي للسكان