



مركز المعلومات والتوثيق ودعم اتخاذ القرار
المجلس القومي للسكان

تقرير المؤشرات الديموجرافية على مستوى المراكز الادارية 2021



محافظة الوادي الجديد

إصدار أغسطس 2022



مقدمة

انطلاقاً من أهمية الأرقام والمعلومات في مساعدة متخذي القرار علي جميع المستويات في التخطيط (المركزي واللامركزي) .
يتقدم مركز المعلومات والتوثيق ودعم اتخاذ القرار بالمجلس القومي للسكان بإصدار تقرير المؤشرات الديموجرافية علي مستوي الأقسام / المراكز الإدارية بالمحافظة للمساهمة في تحقيق أهداف الاستراتيجية القومية للسكان 2020 – 2030 ،
واستراتيجية التنمية المستدامة 2030 .

والله ولي التوفيق ...

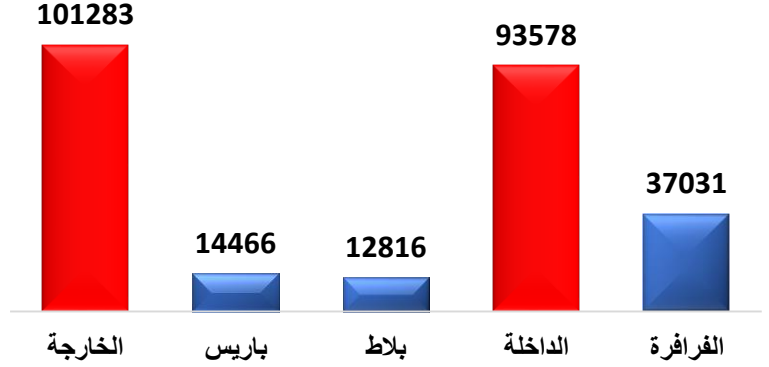
مركز المعلومات والتوثيق ودعم اتخاذ القرار
المجلس القومي للسكان

تعريف المؤشرات الديموجرافية

- **الكثافة السكانية للمساحة المأهولة :** متوسط عدد السكان لكل وحدة من مساحة الأرض المأهولة داخل الحدود الجغرافية للدولة أو لوحدة إدارية محددة فى لحظة زمنية معينة.
- **الزمن اللازم للتضاعف :** هو عدد السنوات اللازمة لكي يتضاعف عدد السكان الحالي علي أساس المعدل الراهن لنمو السكان.
- **معدل المواليد :** متوسط عدد المواليد أحياء خلال سنة معينة لكل ألف من السكان فى منتصف نفس السنة داخل الحدود الجغرافية للدولة أو لوحدة إدارية محددة .
- **معدل الوفيات :** متوسط عدد الوفيات خلال سنة معينة لكل ألف من السكان فى منتصف نفس السنة داخل الحدود الجغرافية للدولة أو لوحدة إدارية محددة .
- **نسبة الأمية :** عدد الأميين فى فئة عمرية ما فأكثر فى (القسم/ المركز) منسوباً إلى عدد الأميين فى نفس الفئة العمرية بالمحافظة فى لحظة زمنية محددة وتعرف الأمية على إنها عدم القدرة على قراءة جملة .
- **متوسط كثافة الفصل :** عدد الطلبة فى مرحلة تعليمية معينة منسوباً إلى عدد السكان فى نفس المرحلة التعليمية داخل الحدود الجغرافية للدولة أو لوحدة إدارية محددة فى سنة دراسية محددة .
- **نسبة وفيات الامهات :** عدد الامهات اللاتي يتوفين فى خلال سنة محددة بسبب الحمل أو الولادة أو خلال فترة ال 42 يوماً التالية للولادة (فترة النفاس) لكل 100 الف مولود حي خلال نفس السنة داخل الحدود الجغرافية للدولة أو لوحدة إدارية محددة .
- **نسبة الأسر التى تعولها امرأة :** عدد الأسر التى ترأسها امرأة منسوباً لإجمالى عدد الأسر داخل الحدود الجغرافية للدولة أو لوحدة إدارية محددة .

تقدير السكان في 2021/7/1

يتركز **75.2 %** من
اجمالي سكان المحافظة
في عدد **2** من **5**
(مراكز) و هي
الخارجة - الداخلة



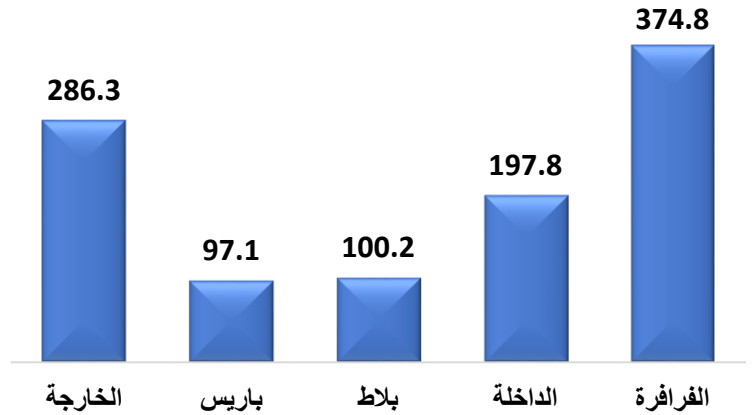
المساحة المأهولة (كم2)



المساحة المأهولة
للمحافظة هي :
1082.2 كم²

الكثافة المأهولة (فرد / كم2)

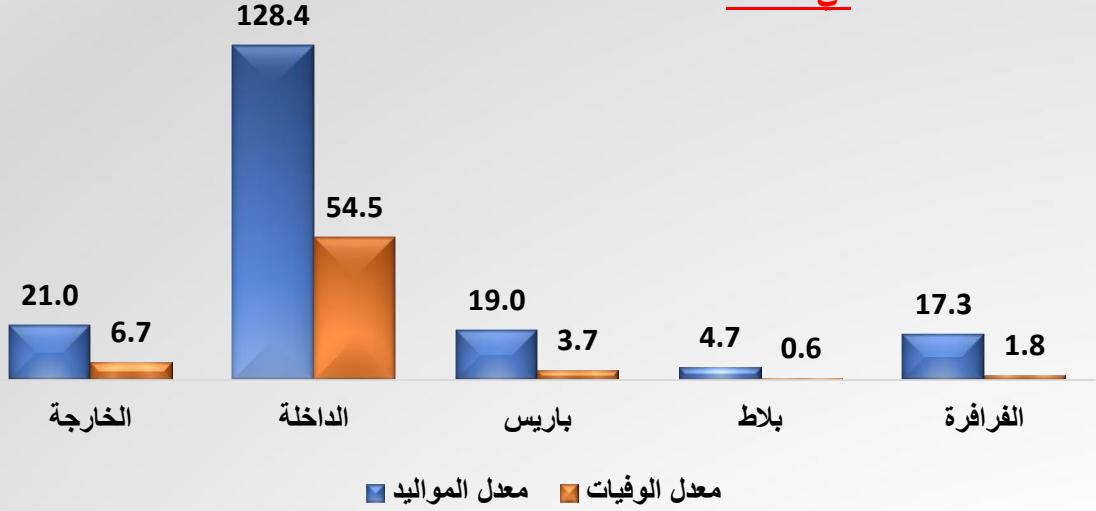
الكثافة المأهولة
للمحافظة هي :
239.5 نسمة / كم²



معدلات المواليد والوفيات

جاءت اعلى معدلات مواليد ووفيات

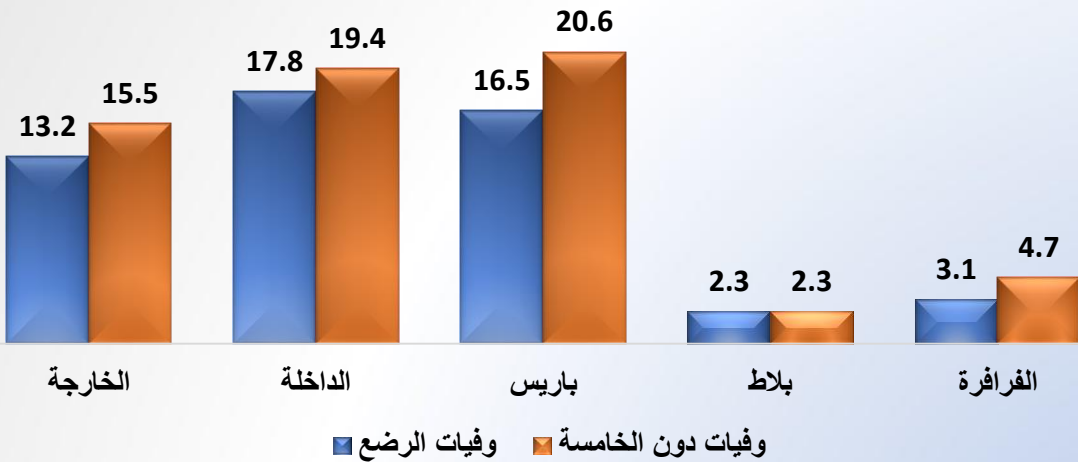
في الداخلة



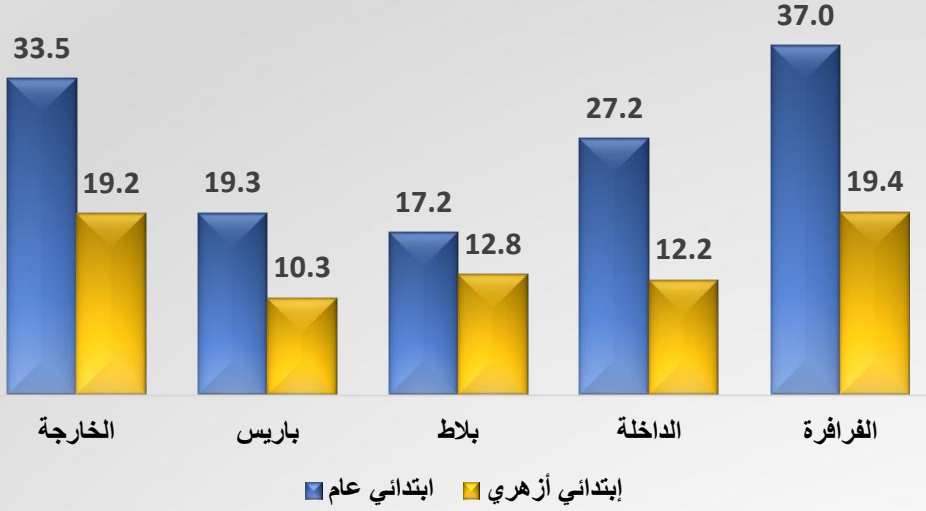
معدلات وفيات (الرضع - دون الخامسة)

جاءت اعلى معدلات وفيات الرضع في الداخلة

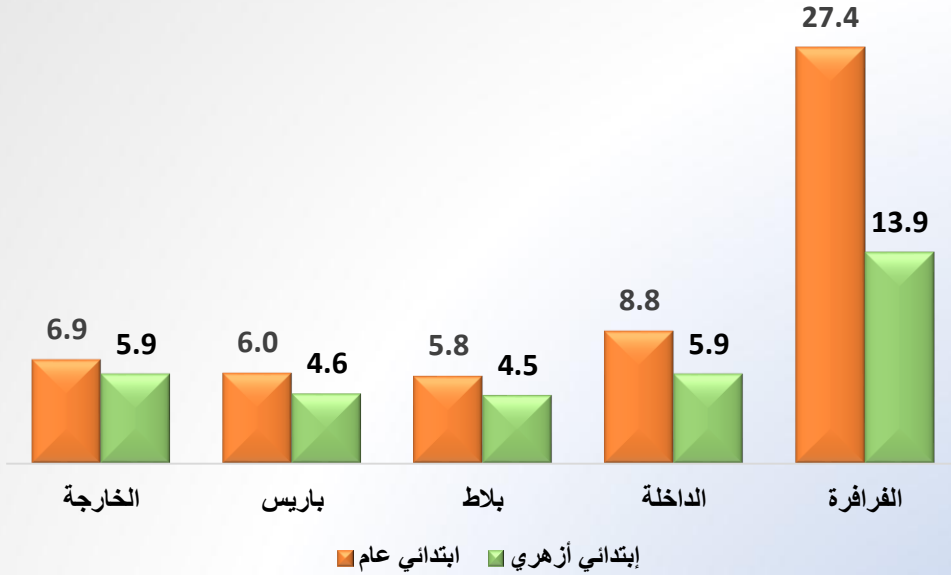
ودون الخامسة في باريس



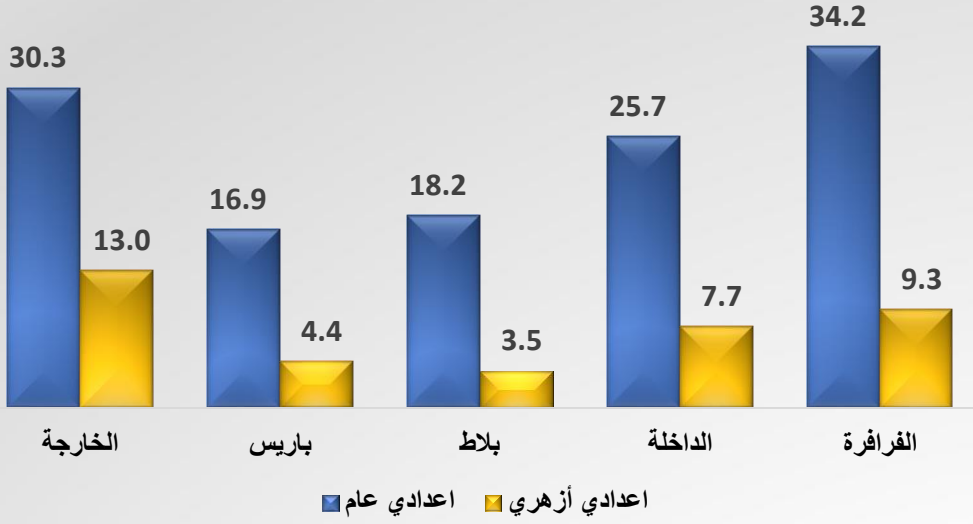
كثافة الفصل الإبتدائي (عام / أزهرى)



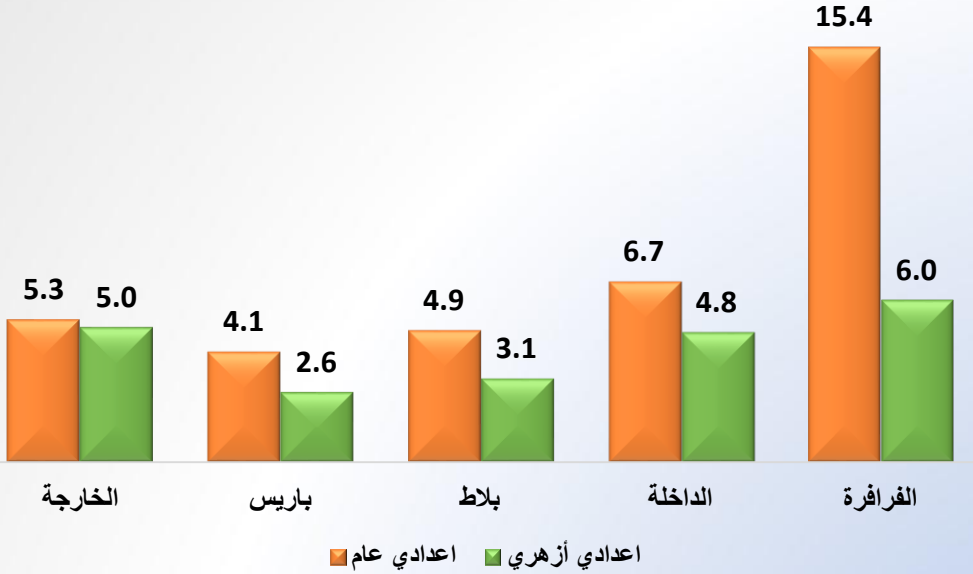
متوسط عدد التلاميذ لكل مدرس ابتدائي (عام / أزهرى)



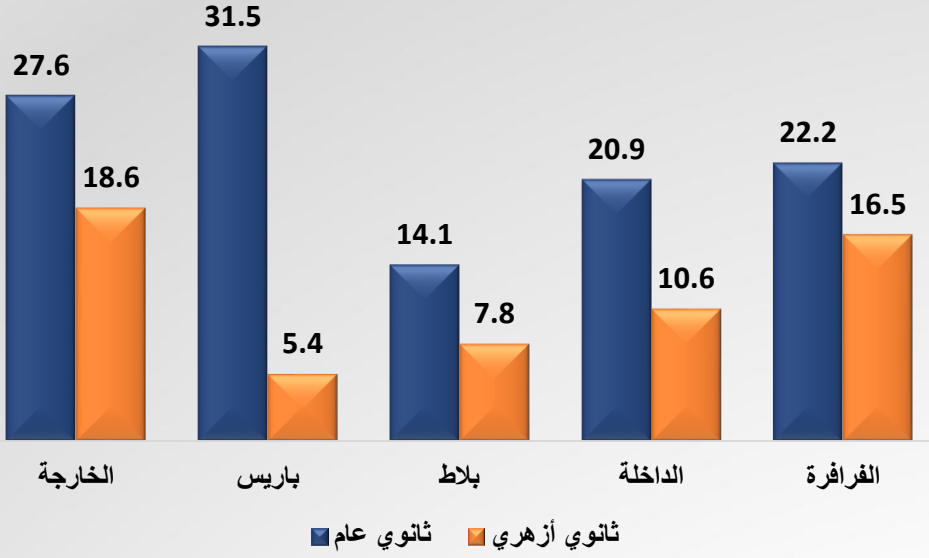
كثافة الفصل اعدادى (عام / أزهرى)



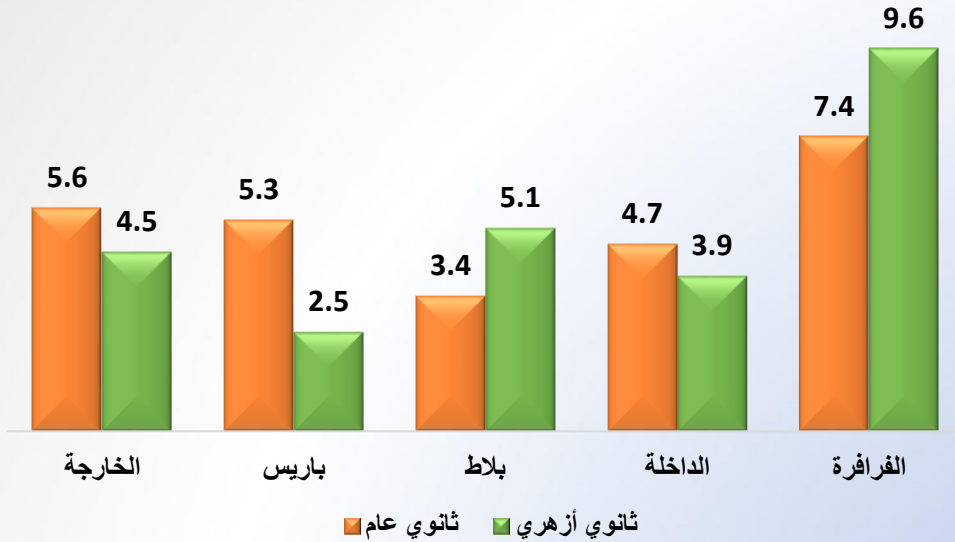
متوسط عدد التلاميذ لكل مدرس اعدادى (عام / أزهرى)



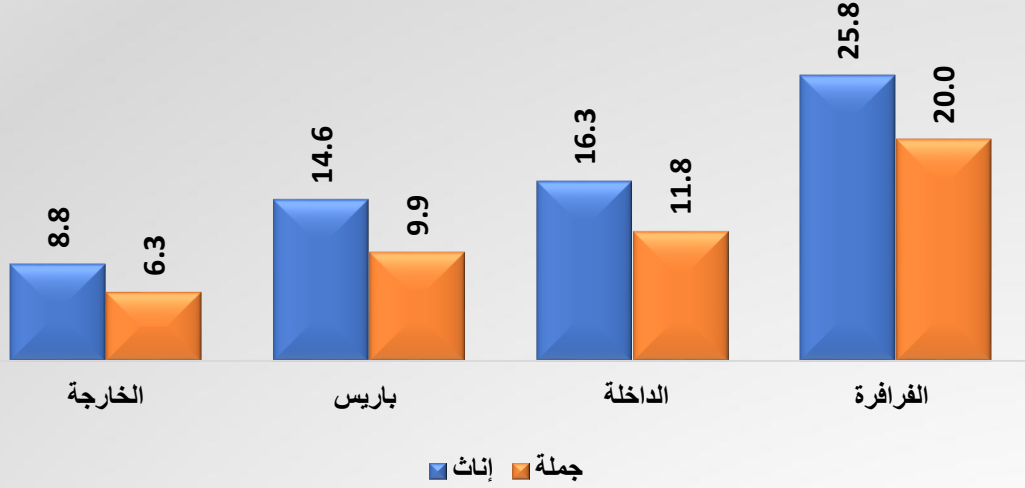
كثافة الفصل ثانوى (عام / أزهرى)



متوسط عدد التلاميذ لكل مدرس ثانوى (عام / أزهرى)



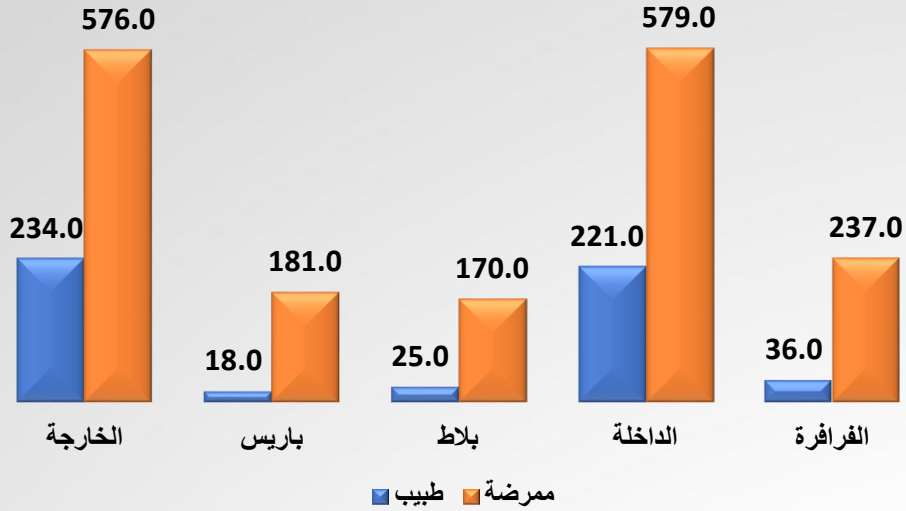
الأمية (إناث - جملة) 10 سنوات فأكثر



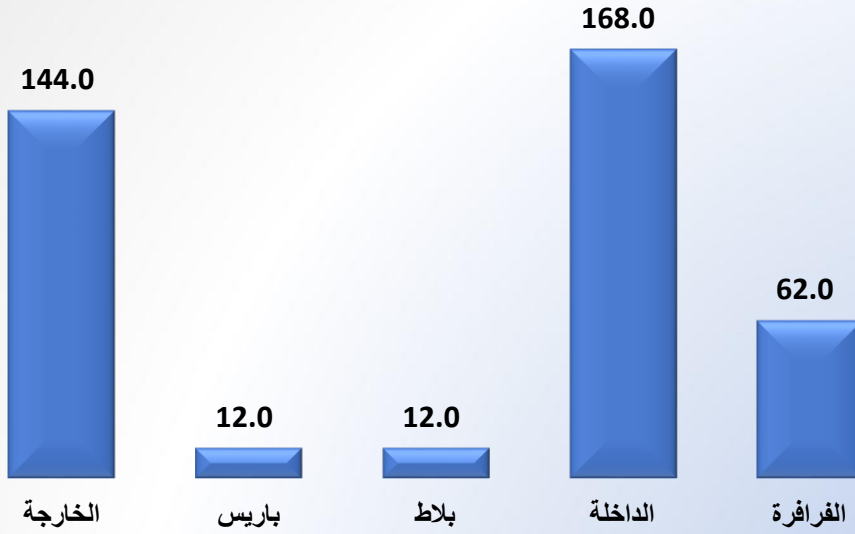
الأمية (إناث - جملة) 15 سنة فأكثر



متوسط عدد الأطباء – التمريض لكل 10000 نسمة



متوسط عدد الأسر لكل 10000 نسمة



القرى المحرومة من خدمات تنظيم الأسرة



إجمالي
القرى المحرومة
من خدمات تنظيم الأسرة

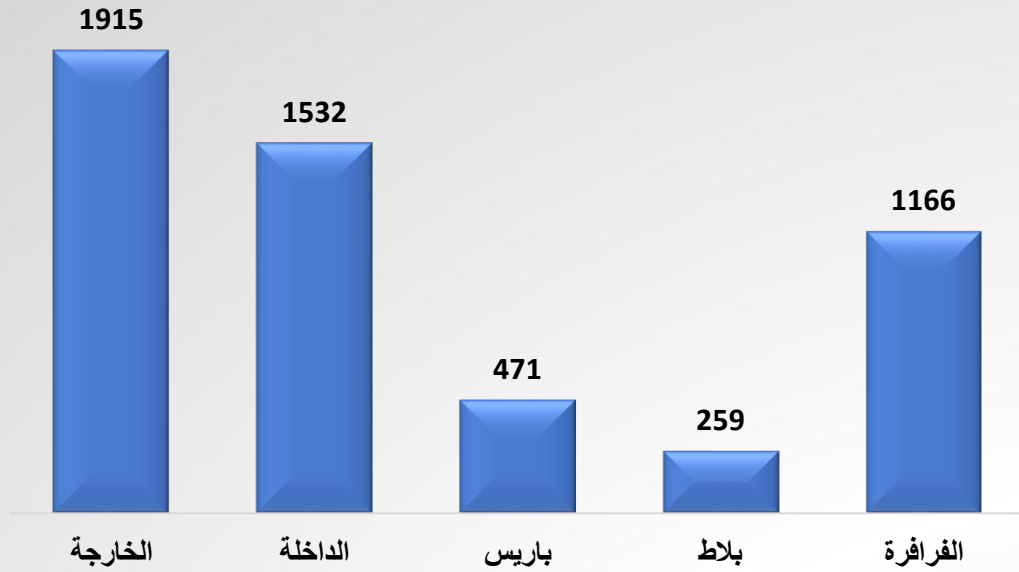
المناطق العشوائية



- عين الدار
 - شمال المقابر
 - موط القديمة
 - بلاط الإسلامية
 - البلد القديمة
- جاري تطويرها
- جاري تطويرها
- تم تطويرها
- جاري تطويرها
- لم يبدأ العمل
- أكشاك ميتالكو
- تم تطويرها

إجمالي المناطق العشوائية : 6

(المرأة المعيلة) عدد الأسر التي ترأسها امرأة



35.8 % من الأسر التي تعولها امرأة توجد في مركز

الخارجة



المجلس القومي للسكان

مصادر البيانات

➤ المحافظة :

مركز المعلومات - مديرية الشؤون الصحية - مديرية التربية والتعليم - جهاز تنمية المشروعات الصغيرة ومتناهية الصغر - مديرية الشؤون الاجتماعية .

➤ وزارة التربية والتعليم - الإدارة العامة لنظم المعلومات

➤ الجهاز المركزي للتعبئة العامة والإحصاء

مصر فى أرقام - التعدادات

➤ محسوب بمعرفة مركز معلومات المجلس القومي للسكان

- الأمية 10 سنوات فأكثر - الهيئة العامة لمحو الأمية وتعليم الكبار .
- الأمية 15 سنة فأكثر - الهيئة العامة لمحو الأمية وتعليم الكبار .



المجلس القومي للسكان