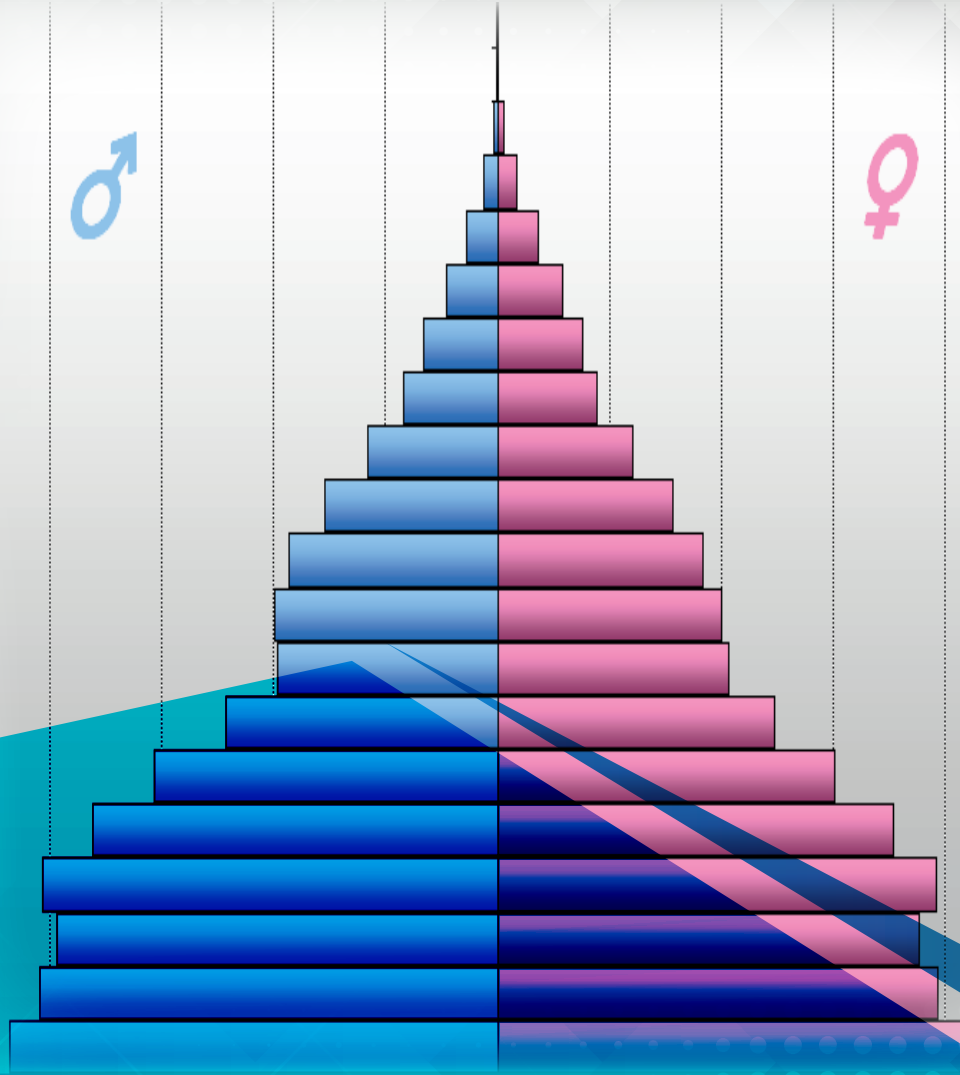




المجلس القومي للسكان
National Population Council



تقرير ترتيب المؤشرات الديموجرافية للمحافظات والأقاليم

2022

مقدمة

انطلاقاً من أهمية الأرقام والمعلومات في مساعدة متخذي القرار علي جميع المستويات في التخطيط (المركزي واللامركزي)، يتقدم مركز المعلومات والتوثيق ودعم اتخاذ القرار بالمجلس القومي للسكان بإصدار تقرير ترتيب المؤشرات الديموجرافية علي مستوى الجمهورية والأقاليم الإدارية الأربعة (المحافظات الحضرية – محافظات وجه بحري – محافظات وجه قبلي – محافظات الحدود) للمساهمة في تحقيق أهداف الاستراتيجية القومية للسكان 2020 – 2030 ، واستراتيجية التنمية المستدامة 2030.

آملين أن يساعد في الوصول إلي مجتمع عادل متكاتف يتميز بالمساواة في الحقوق والفرص الاقتصادية والاجتماعية والسياسية وبأعلى درجة من الاندماج المجتمعي.

والله الموفق،،

أ.د. طارق توفيق

نائب وزير الصحة والسكان لشئون السكان

تعريف المؤشرات الديموجرافية

الكثافة السكانية

متوسط عدد السكان لكل وحدة من مساحة الأرض داخل الحدود الجغرافية للدولة أو لوحدية إدارية محددة في لحظة زمنية محددة.
الكثافة السكانية للمساحة المأهولة.

متوسط عدد السكان لكل وحدة من مساحة الأرض المأهولة داخل الحدود الجغرافية للدولة أو لوحدية إدارية محددة في لحظة زمنية محددة.

نسبة سكان الحضر

إجمالي عدد السكان المقيمين في المناطق الحضرية منسوباً إلى إجمالي السكان داخل الحدود الجغرافية للدولة أو لوحدية إدارية محددة في لحظة زمنية محددة . ويقصد بالحضر المدن سواء الكبيرة منها أو الصغيرة.

نسبة النوع

نسبة الذكور إلى الإناث داخل الحدود الجغرافية للدولة أو لوحدية إدارية محددة في لحظة زمنية محددة ويعبر عنها عادة في صورة عدد الذكور لكل 100 من الإناث

معدل المواليد

متوسط عدد المواليد أحياء خلال سنة معينة لكل الف من السكان في منتصف نفس السنة داخل الحدود الجغرافية للدولة أو لوحدية إدارية محددة .

معدل الوفيات

متوسط عدد الوفيات خلال سنة معينة لكل الف من السكان في منتصف نفس السنة داخل الحدود الجغرافية للدولة أو لوحدية إدارية محددة .

معدل وفيات الرضع

متوسط عدد وفيات الأطفال أقل من عام خلال سنة معينة لكل الف مولود حي خلال نفس السنة داخل الحدود الجغرافية للدولة أو لوحدية إدارية محددة .

معدل وفيات الأطفال دون الخامسة

متوسط عدد وفيات الأطفال أقل من خمس سنوات خلال سنة معينة لكل الف من السكان في الفئة العمرية (أقل من 5 سنوات) داخل الحدود الجغرافية للدولة أو لوحدية إدارية محددة .

معدل البطالة

عدد السكان في الفئة العمرية المنتجة القادرين علي العمل والذين يرغبون فيه ويبحثون عنه ولا يجدونه منسوباً إلي إجمالي قوة العمل داخل الحدود الجغرافية للدولة أو لوحدية إدارية محددة في لحظة زمنية محددة .

معدل وفيات الأمهات

عدد الامهات اللاتي يتوفين في خلال سنة محددة بسبب الحمل أو الولادة أو خلال فترة ال 42 يوماً التالية للولادة (فترة النفاس) لكل 100 الف مولود حي خلال نفس السنة داخل الحدود الجغرافية للدولة أو لوحدية إدارية محددة.

معدل الأمية 10 سنوات فأكثر

عدد الاميين في الفئة العمرية 10 سنوات فأكثر منسوباً إلي عدد السكان في نفس الفئة العمرية داخل الحدود الجغرافية للدولة أو لوحدية إدارية محددة في لحظة زمنية محددة وتعرف الأمية على إنها عدم قدرة الفرد علي قراءة جملة .

معدل الأمية 15 سنة فأكثر

عدد الاميين في الفئة العمرية 15 سنة فأكثر منسوباً إلي عدد السكان في نفس الفئة العمرية داخل الحدود الجغرافية للدولة أو لوحدية إدارية محددة في لحظة زمنية محددة وتعرف الأمية على إنها عدم قدرة الفرد علي قراءة جملة .

متوسط كثافة الفصل

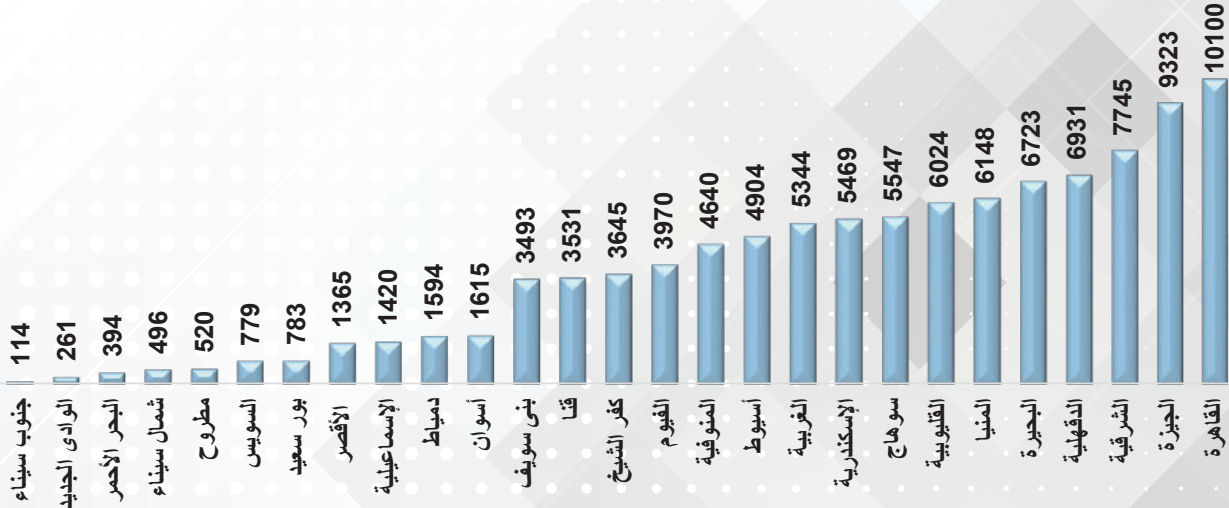
عدد الطلبة في مرحلة تعليمية معينة منسوباً إلي عدد الفصول في نفس المرحلة التعليمية داخل الحدود الجغرافية للدولة أو لوحدية إدارية محددة في سنة دراسية محددة.



السُّكَّان

ترتيب المؤشرات من الجيد للأقل

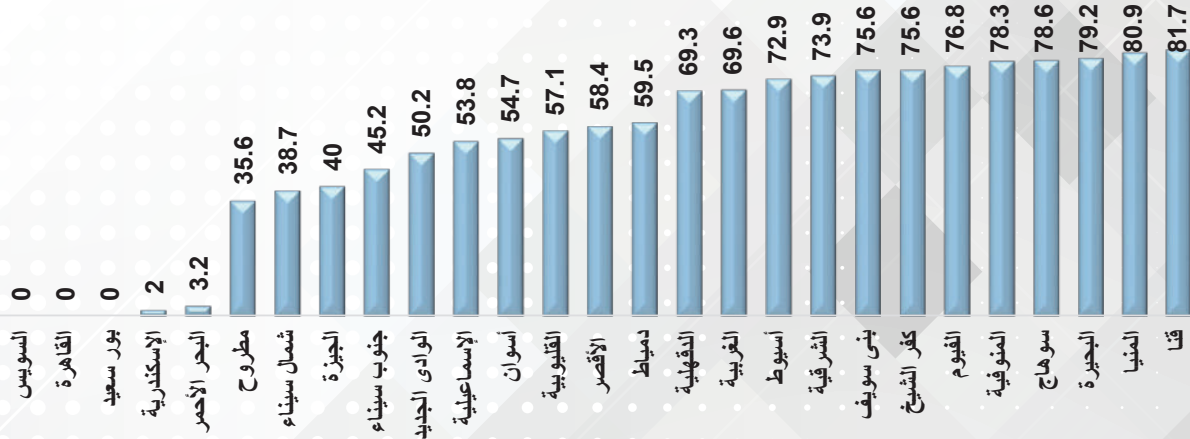
تقدير عدد السكان (بالألف نسمة) في 1 / 1 / 2022



الترتيب علي مستوى الاقليم	عدد السكان بالألف	محافظات الحدود	الترتيب علي مستوى الاقليم	عدد السكان بالألف	محافظات الحضر
1	114	جنوب سيناء	1	779	السويس
2	261	الوادي الجديد	2	783	بور سعيد
3	394	البحر الأحمر	3	5469	الإسكندرية
4	496	شمال سيناء	4	10100	القاهرة
5	520	مطروح			
الترتيب علي مستوى الاقليم	عدد السكان بالألف	محافظات وجه قبلي	الترتيب علي مستوى الاقليم	عدد السكان بالألف	محافظات وجه بحري
1	1365	الأقصر	1	1420	الإسماعيلية
2	1615	أسوان	2	1594	دمياط
3	3493	بنى سويف	3	3645	كفر الشيخ
4	3531	قنا	4	4640	المنوفية
5	3970	الفيوم	5	5344	الغربية
6	4904	أسيوط	6	6024	القليوبية
7	5547	سوهاج	7	6723	البحيرة
8	6148	المنيا	8	6931	الدقهلية
9	9323	الجيزة	9	7745	الشرقية

المصدر: الجهاز المركزي للتعبئة العامة والاحصاء - مصر في أرقام مارس 2022

نسبة سكان الريف



الترتيب علي مستوي الاقليم	نسبة سكان الريف	محافظات الحدود	الترتيب علي مستوي الاقليم	نسبة سكان الريف	محافظات الحضر
1	3.2	البحر الأحمر	1	0	القاهرة
2	35.6	مطروح	2	0	السويس
3	38.7	شمال سيناء	3	0	بور سعيد
4	45.2	جنوب سيناء	4	2.0	الإسكندرية
5	50.2	الوادى الجديد			
الترتيب علي مستوي الاقليم	نسبة سكان الريف	محافظات وجه قبلي	الترتيب علي مستوي الاقليم	نسبة سكان الريف	محافظات وجه بحري
1	40.0	الجيزة	1	53.8	الإسماعيلية
2	54.7	أسوان	2	57.1	القليوبية
3	58.4	الأقصر	3	59.5	دمياط
4	72.9	أسيوط	4	69.3	الدقهلية
5	75.6	بنى سويف	5	69.6	الغربية
6	76.8	الفيوم	6	73.9	الشرقية
7	78.6	سوهاج	7	75.6	كفر الشيخ
8	80.9	المنيا	8	78.3	المنوفية
9	81.7	قنا	9	79.2	البحيرة

المصدر: الجهاز المركزي للتعبئة العامة والاحصاء - مصر في أرقام مارس 2022

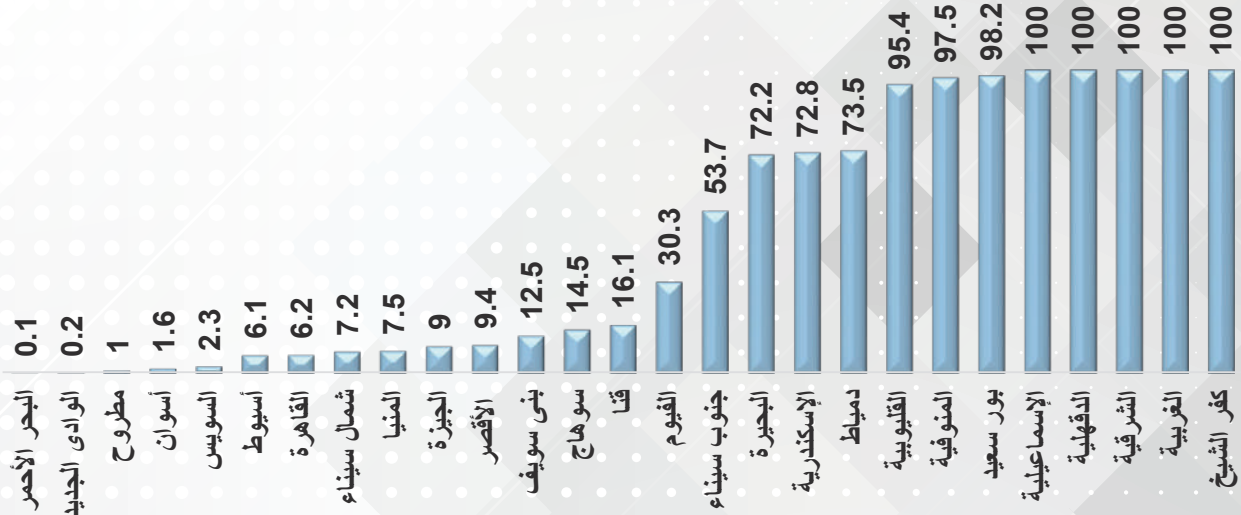
المساحة المأهولة (كم²)



الترتيب علي مستوى الاقليم	المساحة المأهولة	محافظات الحدود	الترتيب علي مستوى الاقليم	المساحة المأهولة	محافظات الحضر
1	16791.0	جنوب سيناء	1	1675.5	الإسكندرية
2	2100.8	شمال سيناء	2	1320.7	بور سعيد
3	1716.4	مطروح	3	206.2	السويس
4	1082.2	الوادى الجديد	4	190.4	القاهرة
5	71.1	البحر الأحمر			
الترتيب علي مستوى الاقليم	المساحة المأهولة	محافظات وجه قبلي	الترتيب علي مستوى الاقليم	المساحة المأهولة	محافظات وجه بحري
1	2411.7	المنيا	1	7093.8	البحيرة
2	1839.8	الفيوم	2	5067.0	الإسماعيلية
3	1740.7	قنا	3	4911.0	الشرقية
4	1593.9	سوهاج	4	3538.2	الدقهلية
5	1574.0	أسيوط	5	3466.7	كفر الشيخ
6	1369.4	بنى سويف	6	2435.9	المنوفية
7	1191.0	الجيزة	7	1942.3	الغربية
8	1004.8	أسوان	8	1072.7	القليوبية
9	226.7	الأقصر	9	668.9	دمياط

المصدر: الجهاز المركزي للتعبئة العامة والاحصاء - مصر في أرقام مارس 2022

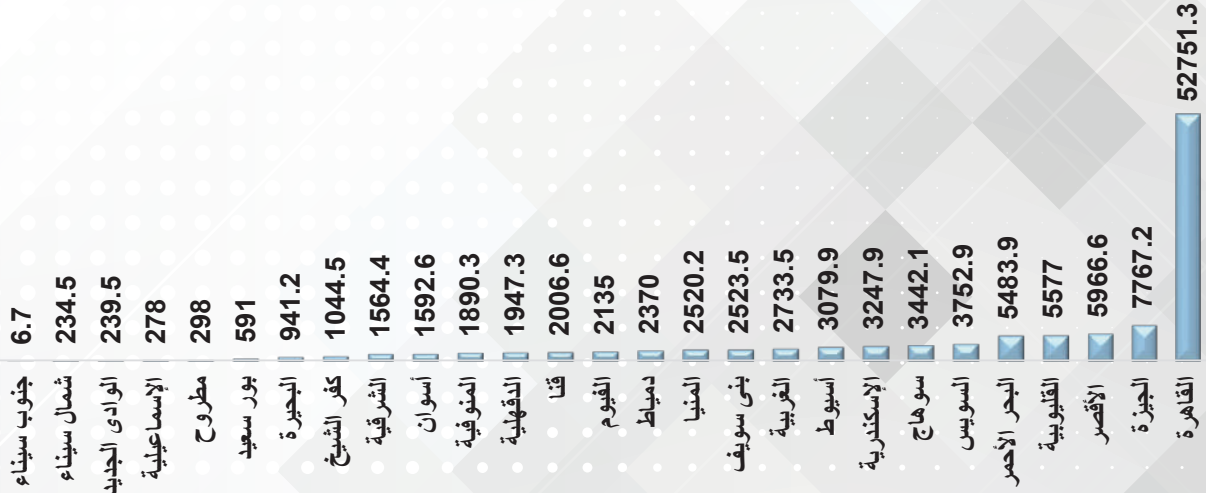
نسبة المساحة المأهولة / الكلية (2021)



الترتيب علي مستوى الاقليم	نسبة المساحة المأهولة / الكلية	محافظات الحدود	الترتيب علي مستوى الاقليم	نسبة المساحة المأهولة / الكلية	محافظات الحضر
1	0.1	البحر الأحمر	1	2.3	السويس
2	0.2	الوادي الجديد	2	6.2	القاهرة
3	1.0	مطروح	3	72.8	الإسكندرية
4	7.2	شمال سيناء	4	98.2	بور سعيد
5	53.7	جنوب سيناء			
الترتيب علي مستوى الاقليم	نسبة المساحة المأهولة / الكلية	محافظات وجه قبلي	الترتيب علي مستوى الاقليم	نسبة المساحة المأهولة / الكلية	محافظات وجه بحري
1	1.6	أسوان	1	72.2	البحيرة
2	6.1	أسيوط	2	73.5	دمياط
3	7.5	المنيا	3	95.4	القليوبية
4	9.0	الجيزة	4	97.5	المنوفية
5	9.4	الأقصر	5	100	الإسماعيلية
6	12.5	بنى سويف	6	100	الدقهلية
7	14.5	سوهاج	7	100	الشرقية
8	16.1	قنا	8	100	الغربية
9	30.3	الفيوم	9	100	كفر الشيخ

المصدر: الجهاز المركزي للتعبئة العامة والاحصاء - مصر في أرقام مارس 2022

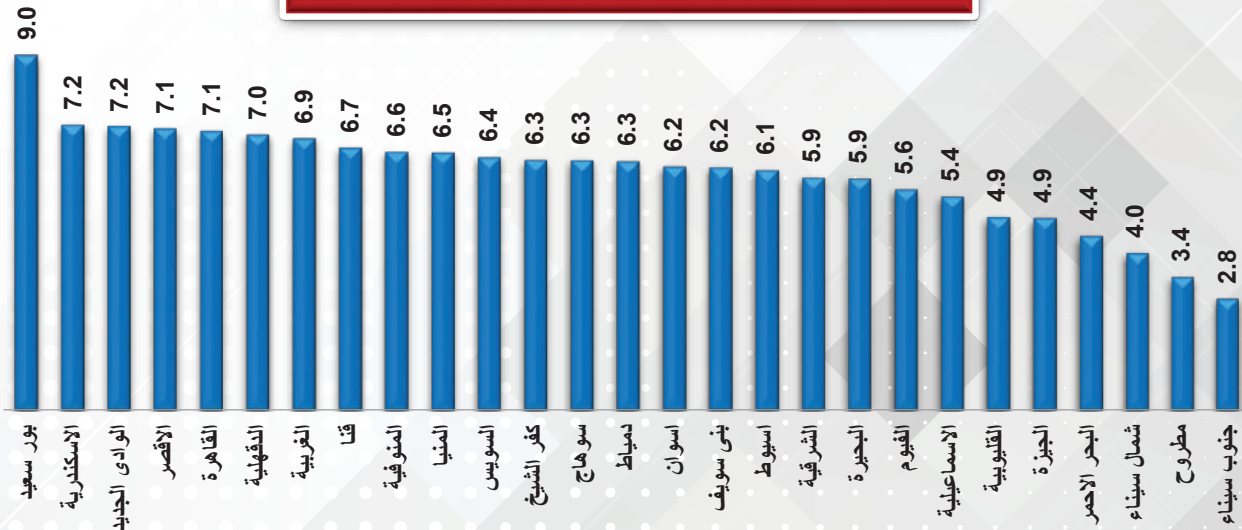
الكثافة السكانية في المساحة المأهولة (نسمة / كم²)



الترتيب علي مستوى الاقليم	الكثافة المأهولة	محافظات الحدود	الترتيب علي مستوى الاقليم	الكثافة المأهولة	محافظات الحضر
1	6.7	جنوب سيناء	1	591	بور سعيد
2	234.5	شمال سيناء	2	3247.9	الإسكندرية
3	239.5	الوادى الجديد	3	3752.9	السويس
4	298	مطروح	4	52751.3	القاهرة
5	5483.9	البحر الأحمر			
الترتيب علي مستوى الاقليم	الكثافة المأهولة	محافظات وجه قبلي	الترتيب علي مستوى الاقليم	الكثافة المأهولة	محافظات وجه بحري
1	1592.6	أسوان	1	278	الإسماعيلية
2	2006.6	قنا	2	941.2	البحيرة
3	2135	الفيوم	3	1044.5	كفر الشيخ
4	2520.2	المنيا	4	1564.4	الشرقية
5	2523.5	بنى سويف	5	1890.3	المنوفية
6	3079.9	أسيوط	6	1947.3	الدقهلية
7	3442.1	سوهاج	7	2370	دمياط
8	5966.6	الأقصر	8	2733.5	الغربية
9	7767.2	الجيزة	9	5577	القليوبية

المصدر: الجهاز المركزي للتعبئة العامة والإحصاء - مصر في أرقام مارس 2022


الإعالة الكبرى (65 سنة فأكثر)



الترتيب على مستوى الاقليم	الإعالة الكبرى	محافظات الحدود	الترتيب على مستوى الاقليم	الإعالة الكبرى	محافظات الحضر
1	7.2	الوادى الجديد	1	9.0	بور سعيد
2	4.4	البحر الاحمر	2	7.2	الاسكندرية
3	4.0	شمال سيناء	3	7.1	القاهرة
4	3.4	مطروح	4	6.4	السويس
5	2.8	جنوب سيناء			
الترتيب على مستوى الاقليم	الإعالة الكبرى	محافظات وجه قبلي	الترتيب على مستوى الاقليم	الإعالة الكبرى	محافظات وجه بحري
1	7.1	الاقصر	1	7.0	الدقهلية
2	6.7	قنا	2	6.9	الغربية
3	6.5	المنيا	3	6.6	المنوفية
4	6.3	سوهاج	4	6.3	كفر الشيخ
5	6.2	اسوان	5	6.3	دمياط
6	6.2	بنى سويف	6	5.9	الشرقية
7	6.1	اسيوط	7	5.9	البحيرة
8	5.6	الفيوم	8	5.4	الاسماعيلية
9	4.9	الجيزة	9	4.9	القليوبية

المصدر: الجهاز المركزي للتعبئة العامة والاحصاء - 2021

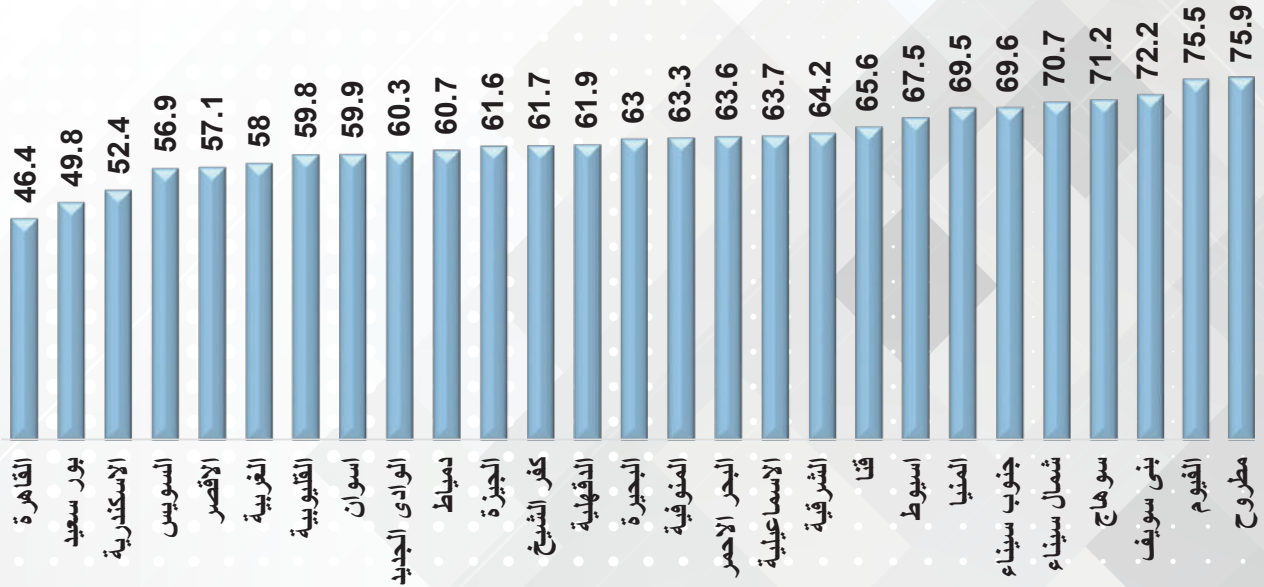
الإعالة الصغري (أقل من 15 سنة)



الترتيب على مستوى الاقليم	الإعالة الصغري	محافظات الحدود	الترتيب على مستوى الاقليم	الإعالة الصغري	محافظات الحضر
1	53.1	الوادى الجديد	1	39.3	القاهرة
2	59.2	البحر الاحمر	2	40.8	بور سعيد
3	66.8	شمال سيناء	3	45.1	الاسكندرية
4	66.7	جنوب سيناء	4	50.5	السويس
5	72.5	مطروح			
الترتيب على مستوى الاقليم	الإعالة الصغري	محافظات وجه قبلي	الترتيب على مستوى الاقليم	الإعالة الصغري	محافظات وجه بحري
1	50.0	الاقصر	1	51.1	الغربية
2	53.7	اسوان	2	54.4	دمياط
3	56.7	الجيزة	3	54.9	القليوبية
4	58.9	قنا	4	54.9	الدقهلية
5	61.5	اسيوط	5	55.4	كفر الشيخ
6	62.9	المنيا	6	56.7	المنوفية
7	64.8	سوهاج	7	57.2	البحيرة
8	66.0	بنى سويف	8	58.3	الاسماعيلية
9	69.9	الفيوم	9	58.3	الشرقية

المصدر: الجهاز المركزي للتعبئة العامة والاحصاء - 2021

الإعالة الكلية (أقل من 15 سنة + 65 سنة فأكثر)



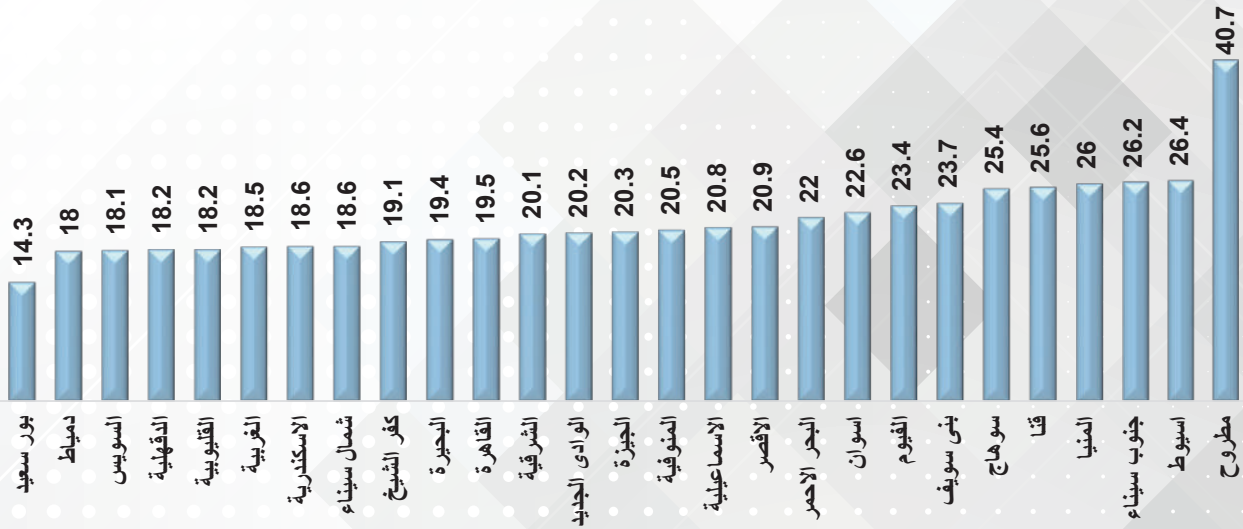
الترتيب علي مستوى الاقليم	الإعالة الكلية	محافظات الحدود	الترتيب علي مستوى الاقليم	الإعالة الكلية	محافظات الحضر
1	60.3	الوادى الجديد	1	46.4	القاهرة
2	63.6	البحر الاحمر	2	49.8	بور سعيد
3	69.6	جنوب سيناء	3	52.4	الاسكندرية
4	70.7	شمال سيناء	4	56.9	السويس
5	75.9	مطروح			
الترتيب علي مستوى الاقليم	الإعالة الكلية	محافظات وجه قبلي	الترتيب علي مستوى الاقليم	الإعالة الكلية	محافظات وجه بحري
1	57.1	الأقصر	1	58.0	الغربية
2	59.9	اسوان	2	59.8	القليوبية
3	61.6	الجيزة	3	60.7	دمياط
4	65.6	قنا	4	61.7	كفر الشيخ
5	67.5	اسيوط	5	61.9	الدقهلية
6	69.5	المنيا	6	63.0	البحيرة
7	71.2	سوهاج	7	63.3	المنوفية
8	72.2	بنى سويف	8	63.7	الاسماعيلية
9	75.5	الفيوم	9	64.2	الشرقية

المصدر: الجهاز المركزي للتعينة العامة والاحصاء - 2021



الإحصاءات الحيوية


معدل المواليد (في الألف) 2021



الترتيب علي مستوى الاقليم	معدل المواليد	محافظات الحدود	الترتيب علي مستوى الاقليم	معدل المواليد	محافظات الحضر
1	18.6	شمال سيناء	1	14.3	بور سعيد
2	20.2	الوادى الجديد	2	18.1	السويس
3	22	البحر الاحمر	3	18.6	الاسكندرية
4	26.2	جنوب سيناء	4	19.5	القاهرة
5	40.7	مطروح			
الترتيب علي مستوى الاقليم	معدل المواليد	محافظات وجه قبلي	الترتيب علي مستوى الاقليم	معدل المواليد	محافظات وجه بحري
1	20.3	الجيزة	1	18	دمياط
2	20.9	الاقصر	2	18.2	الدقهلية
3	22.6	اسوان	3	18.2	القليوبية
4	23.4	الفيوم	4	18.5	الغربية
5	23.7	بنى سويف	5	19.1	كفر الشيخ
6	25.4	سوهاج	6	19.4	البحيرة
7	25.6	قنا	7	20.1	الشرقية
8	26	المنيا	8	20.5	المنوفية
9	26.4	اسيوط	9	20.8	الاسماعيلية

المصدر: الجهاز المركزي للتعبئة العامة والاحصاء - مصر في ارقام مارس 2022

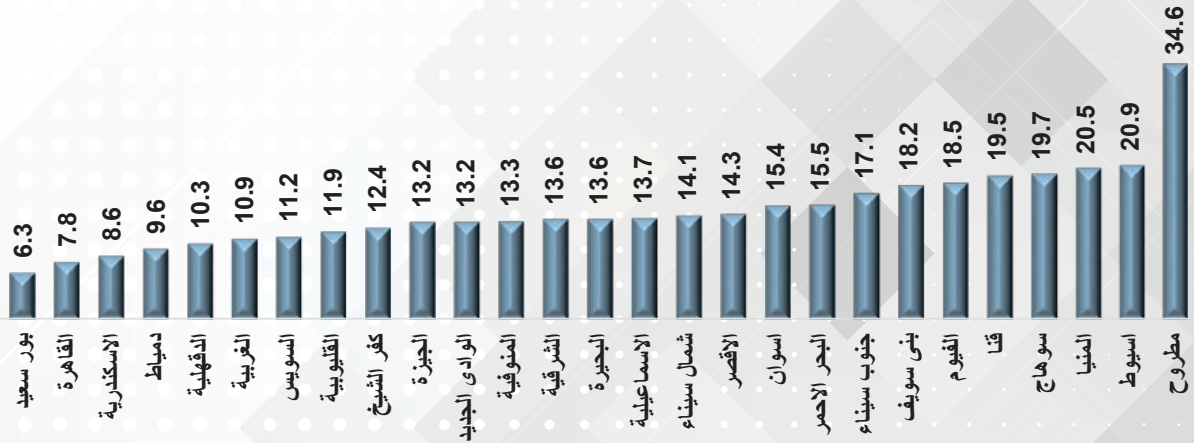
معدل الوفيات (في الألف) 2021



الترتيب علي مستوي الاقليم	معدل الوفيات	محافظات الحدود	الترتيب علي مستوي الاقليم	معدل الوفيات	محافظات الحضر
1	4.5	شمال سيناء	1	7.0	السويس
2	6.1	مطروح	2	8.0	بور سعيد
3	6.4	البحر الاحمر	3	10.0	الاسكندرية
4	7.0	الوادى الجديد	4	11.7	القاهرة
5	9.1	جنوب سيناء			
الترتيب علي مستوي الاقليم	معدل الوفيات	محافظات وجه قبلي	الترتيب علي مستوي الاقليم	معدل الوفيات	محافظات وجه بحري
1	4.9	الفيوم	1	5.8	البحيرة
2	5.5	بنى سويف	2	6.3	القليوبية
3	5.5	المنيا	3	6.4	الشرقية
4	5.5	اسيوط	4	6.7	كفر الشيخ
5	5.7	سوهاج	5	7.1	الاسماعيلية
6	6.2	قنا	6	7.2	المنوفية
7	6.5	الاقصر	7	7.5	الغربية
8	7.1	الجيزة	8	7.9	الدقهلية
9	7.2	اسوان	9	8.4	دمياط

المصدر: الجهاز المركزي للتعبئة العامة والاحصاء - مصر في أرقام مارس 2022

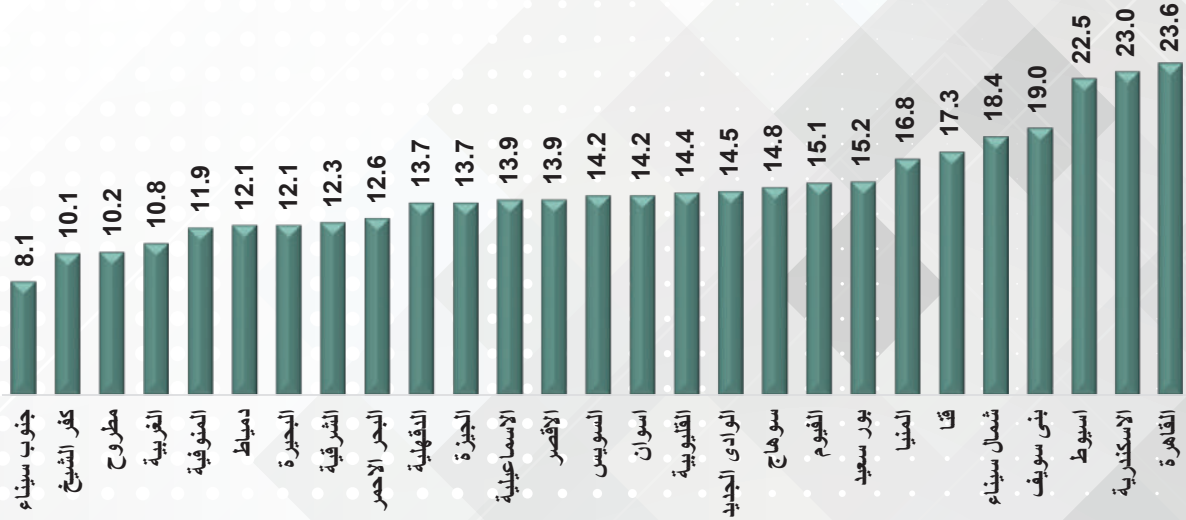
معدل الزيادة الطبيعية (في الألف) 2021



الترتيب علي مستوى الاقليم	الزيادة الطبيعية	محافظات الحدود	الترتيب علي مستوى الاقليم	الزيادة الطبيعية	محافظات الحضر
1	13.2	الوادى الجديد	1	6.3	بور سعيد
2	14.1	شمال سيناء	2	7.8	القاهرة
3	15.5	البحر الاحمر	3	8.6	الإسكندرية
4	17.1	جنوب سيناء	4	11.2	السويس
5	34.6	مطروح			
الترتيب علي مستوى الاقليم	الزيادة الطبيعية	محافظات وجه قبلي	الترتيب علي مستوى الاقليم	الزيادة الطبيعية	محافظات وجه بحري
1	13.2	الجيزة	1	9.6	دمياط
2	14.3	الأقصر	2	10.3	الدقهلية
3	15.4	اسوان	3	10.9	الغربية
4	18.2	بنى سويف	4	11.9	القليوبية
5	18.5	الفيوم	5	12.4	كفر الشيخ
6	19.5	قنا	6	13.3	المنوفية
7	19.7	سوهاج	7	13.6	الشرقية
8	20.5	المنيا	8	13.6	البحيرة
9	20.9	اسيوط	9	13.7	الإسماعيلية

المصدر: الجهاز المركزي للتعبئة العامة والاحصاء - مصر في أرقام مارس 2022

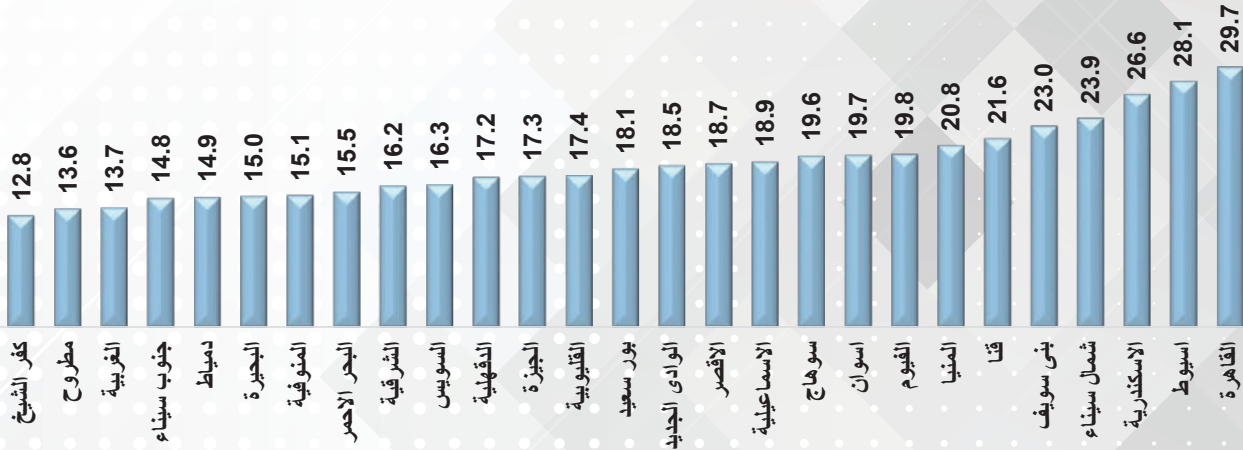
وفيات الأطفال الرضع لكل 1000 مولود حي 2020



الترتيب علي مستوى الاقليم	وفيات الرضع	محافظات الحدود	الترتيب علي مستوى الاقليم	وفيات الرضع	محافظات الحضر
1	8.1	جنوب سيناء	1	14.2	السويس
2	10.2	مطروح	2	15.2	بور سعيد
3	12.6	البحر الاحمر	3	23.0	الإسكندرية
4	14.5	الوادى الجديد	4	23.6	القاهرة
5	18.4	شمال سيناء			
الترتيب علي مستوى الاقليم	وفيات الرضع	محافظات وجه قبلي	الترتيب علي مستوى الاقليم	وفيات الرضع	محافظات وجه بحري
1	13.7	الجيزة	1	10.1	كفر الشيخ
2	13.9	الاقصر	2	10.8	الغربية
3	14.2	اسوان	3	11.9	المنوفية
4	14.8	سوهاج	4	12.1	دمياط
5	15.1	الفيوم	5	12.1	البحيرة
6	16.8	المنيا	6	12.3	الشرقية
7	17.3	قنا	7	13.7	الدقهلية
8	19.0	بنى سويف	8	13.9	الاسماعيلية
9	22.5	اسيوط	9	14.4	القليوبية

المصدر: الجهاز المركزي للتعبئة العامة والاحصاء - مصر في أرقام مارس 2022

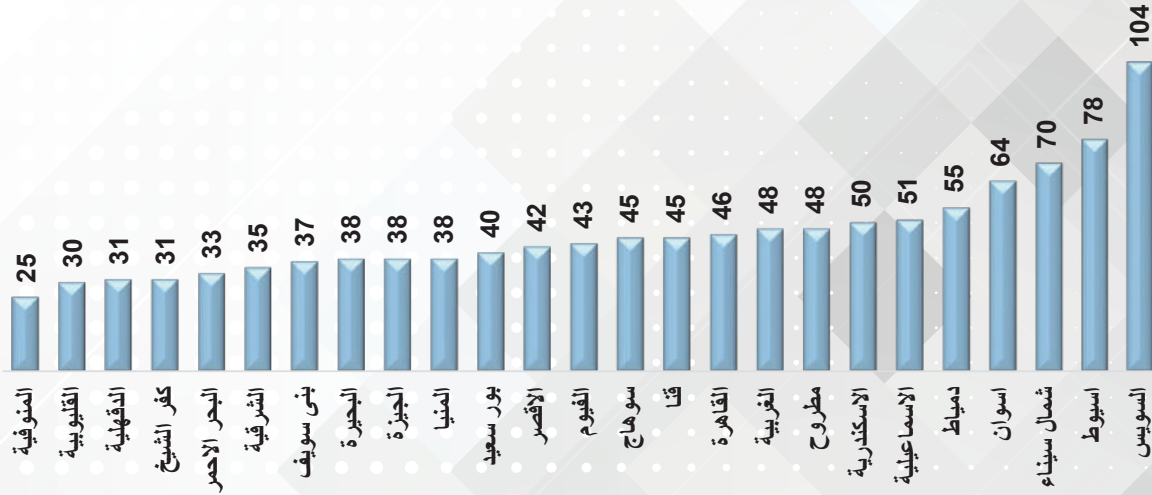
وفيات الأطفال دون الخامسة 2020



الترتيب علي مستوي الاقليم	وفيات دون الخامسة	محافظات الحدود	الترتيب علي مستوي الاقليم	وفيات دون الخامسة	محافظات الحضر
1	13.6	مطروح	1	16.3	السويس
2	14.8	جنوب سيناء	2	18.1	بور سعيد
3	15.5	البحر الاحمر	3	26.6	الاسكندرية
4	18.5	الوادى الجديد	4	29.7	القاهرة
5	23.9	شمال سيناء			
الترتيب علي مستوي الاقليم	وفيات دون الخامسة	محافظات وجه قبلي	الترتيب علي مستوي الاقليم	وفيات دون الخامسة	محافظات وجه بحري
1	17.3	الجيزة	1	12.8	كفر الشيخ
2	18.7	الاقصر	2	13.7	الغربية
3	19.6	سوهاج	3	14.9	دمياط
4	19.7	اسوان	4	15.0	البحيرة
5	19.8	الفيوم	5	15.1	المنوفية
6	20.8	المنيا	6	16.2	الشرقية
7	21.6	قنا	7	17.2	الدقهلية
8	23.0	بنى سويف	8	17.4	القليوبية
9	28.1	اسيوط	9	18.9	الاسماعيلية

المصدر: الجهاز المركزي للتعبئة العامة والاحصاء - مصر في أرقام مارس 2022

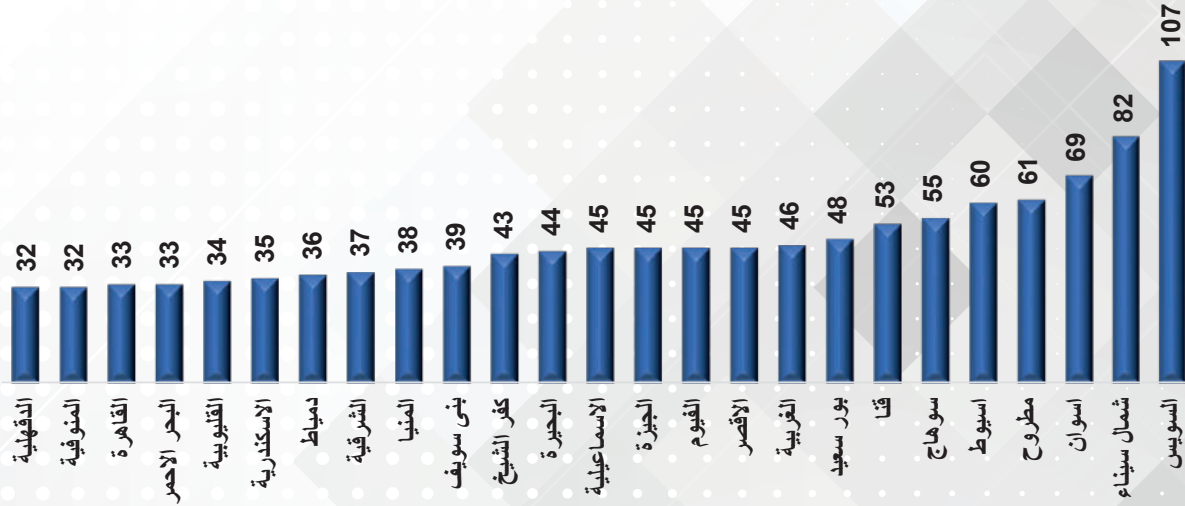
وفيات الأمهات لكل 100 ألف مولود حي حسب مكان حدوث الوفاة 2019



الترتيب على مستوى الاقليم	وفيات الأمهات حسب مكان حدوث الوفاة	محافظات الحدود	الترتيب على مستوى الاقليم	وفيات الأمهات حسب مكان حدوث الوفاة	محافظات الحضر
1	33	البحر الاحمر	1	40	بور سعيد
2	48	مطروح	2	46	القاهرة
3	70	شمال سيناء	3	50	الاسكندرية
	لم يرد بيان	الوادي الجديد	4	104	السويس
	لم يرد بيان	جنوب سيناء			
الترتيب على مستوى الاقليم	وفيات الأمهات حسب مكان حدوث الوفاة	محافظات وجه قبلي	الترتيب على مستوى الاقليم	وفيات الأمهات حسب مكان حدوث الوفاة	محافظات وجه بحري
1	37	بنى سويف	1	25	المنوفية
2	38	الجيزة	2	30	القليوبية
3	38	المنيا	3	31	الدقهلية
4	42	الاقصر	4	31	كفر الشيخ
5	43	الفيوم	5	35	الشرقية
6	45	سوهاج	6	38	البحيرة
7	45	قنا	7	48	الغربية
8	64	اسوان	8	51	الاسماعيلية
9	78	اسيوط	9	55	دمياط

المصدر: الجهاز المركزي للتعبئة العامة والاحصاء - - النشرة السنوية لإحصاءات المواليد والوفيات لعام 2020

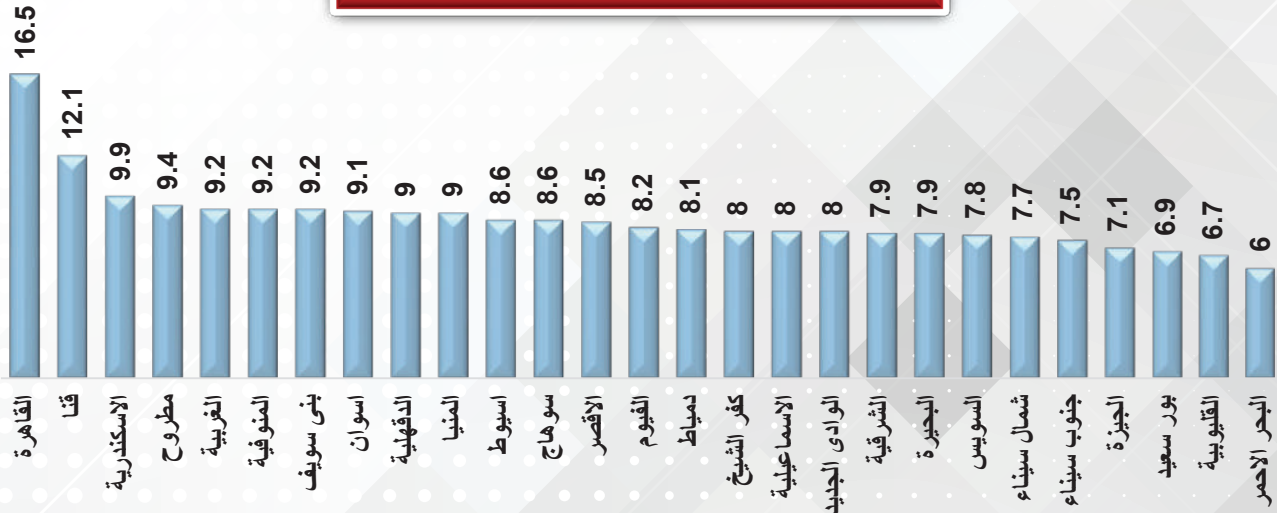
وفيات الأمهات لكل 100 ألف مولود حي حسب محل الإقامة 2019



الترتيب على مستوى الاقليم	وفيات الأمهات حسب محل الإقامة	محافظات الحدود	الترتيب على مستوى الاقليم	وفيات الأمهات حسب محل الإقامة	محافظات الحضر
1	33	البحر الاحمر	1	33	القاهرة
2	61	مطروح	2	35	الاسكندرية
3	82	شمال سيناء	3	48	بور سعيد
	لم يرد بيان	الوادي الجديد	4	107	السويس
	لم يرد بيان	جنوب سيناء			
الترتيب على مستوى الاقليم	وفيات الأمهات حسب محل الإقامة	محافظات وجه قبلي	الترتيب على مستوى الاقليم	وفيات الأمهات حسب محل الإقامة	محافظات وجه بحري
1	38	المنيا	1	32	الدقهلية
2	39	بنى سويف	2	32	المنوفية
3	45	الجيزة	3	34	القليوبية
4	45	الفيوم	4	36	دمياط
5	45	الاقصر	5	37	الشرقية
6	53	قنا	6	43	كفر الشيخ
7	55	سوهاج	7	44	البحيرة
8	60	اسيوط	8	45	الاسماعيلية
9	69	اسوان	9	46	الغربية

المصدر: الجهاز المركزي للتعبئة العامة والاحصاء - - النشرة السنوية لإحصاءات المواليد والوفيات لعام 2020

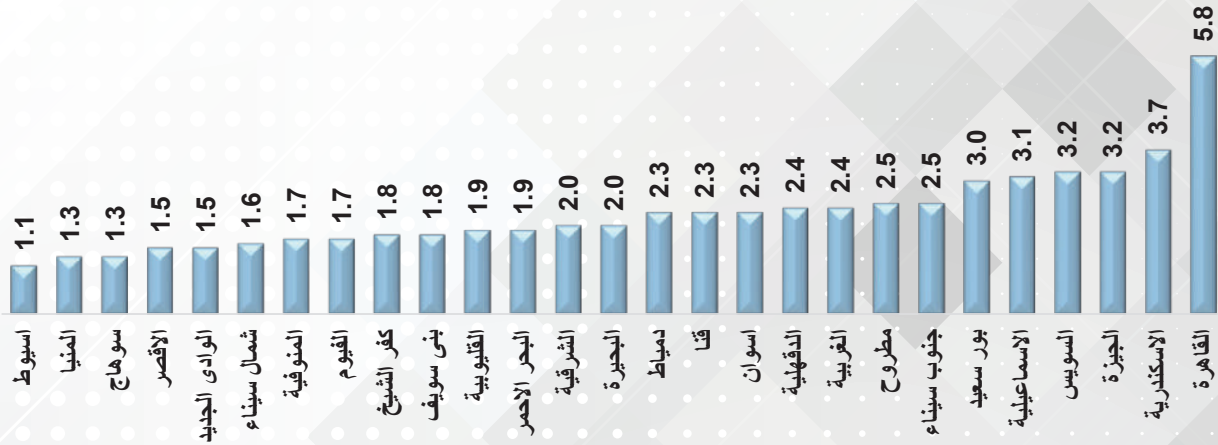
معدل الزواج (في الألف) 2021



الترتيب علي مستوى الاقليم	معدل الزواج	محافظات الحدود	الترتيب علي مستوى الاقليم	معدل الزواج	محافظات الحضر
1	9.4	مطروح	1	16.5	القاهرة
2	8.0	الوادى الجديد	2	9.9	الإسكندرية
3	7.7	شمال سيناء	3	7.8	السويس
4	7.5	جنوب سيناء	4	6.9	بور سعيد
5	6.0	البحر الاحمر			
الترتيب علي مستوى الاقليم	معدل الزواج	محافظات وجه قبلي	الترتيب علي مستوى الاقليم	معدل الزواج	محافظات وجه بحري
1	12.1	قنا	1	9.2	الغربية
2	9.2	بنى سويف	2	9.2	المنوفية
3	9.1	اسوان	3	9.0	الدقهلية
4	9.0	المنيا	4	8.1	دمياط
5	8.6	اسيوط	5	8.0	الإسماعيلية
6	8.6	سوهاج	6	8.0	كفر الشيخ
7	8.5	الإقصر	7	7.9	البحيرة
8	8.2	الفيوم	8	7.9	الشرقية
9	7.1	الجيزة	9	6.7	القليوبية

المصدر: الجهاز المركزي للتعبئة العامة والاحصاء - مصر في أرقام مارس 2022

معدل الطلاق (في الألف) 2021



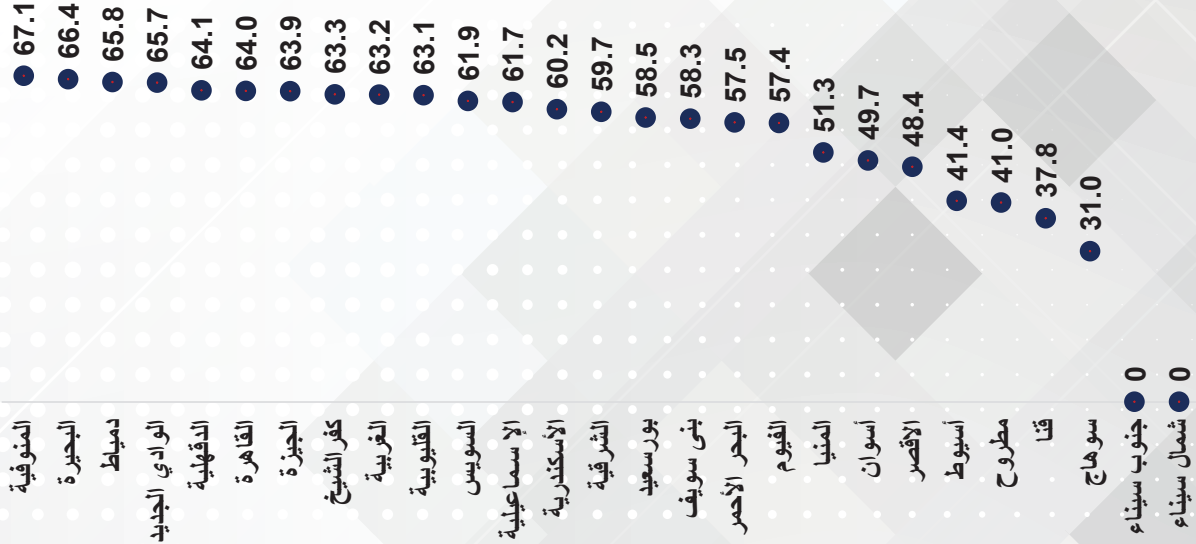
الترتيب علي مستوى الاقليم	معدل الطلاق	محافظات الحدود	الترتيب علي مستوى الاقليم	معدل الطلاق	محافظات الحضر
1	1.5	الوادي الجديد	1	3.0	بور سعيد
2	1.6	شمال سيناء	2	3.2	السويس
3	1.9	البحر الاحمر	3	3.7	الاسكندرية
4	2.5	مطروح	4	5.8	القاهرة
5	2.5	جنوب سيناء			
الترتيب علي مستوى الاقليم	معدل الطلاق	محافظات وجه قبلي	الترتيب علي مستوى الاقليم	معدل الطلاق	محافظات وجه بحري
1	1.1	اسيوط	1	1.7	المنوفية
2	1.3	المنيا	2	1.8	كفر الشيخ
3	1.3	سوهاج	3	1.9	القليوبية
4	1.5	الإقصر	4	2.0	الشرقية
5	1.7	الفيوم	5	2.0	البحيرة
6	1.8	بنى سويف	6	2.3	دمياط
7	2.3	قنا	7	2.4	الدقهلية
8	2.3	اسوان	8	2.4	الغربية
9	3.2	الجيزة	9	3.1	الاسماعيلية

المصدر: الجهاز المركزي للتعبئة العامة والاحصاء - مصر في أرقام مارس 2022



تنظيم الأسرة

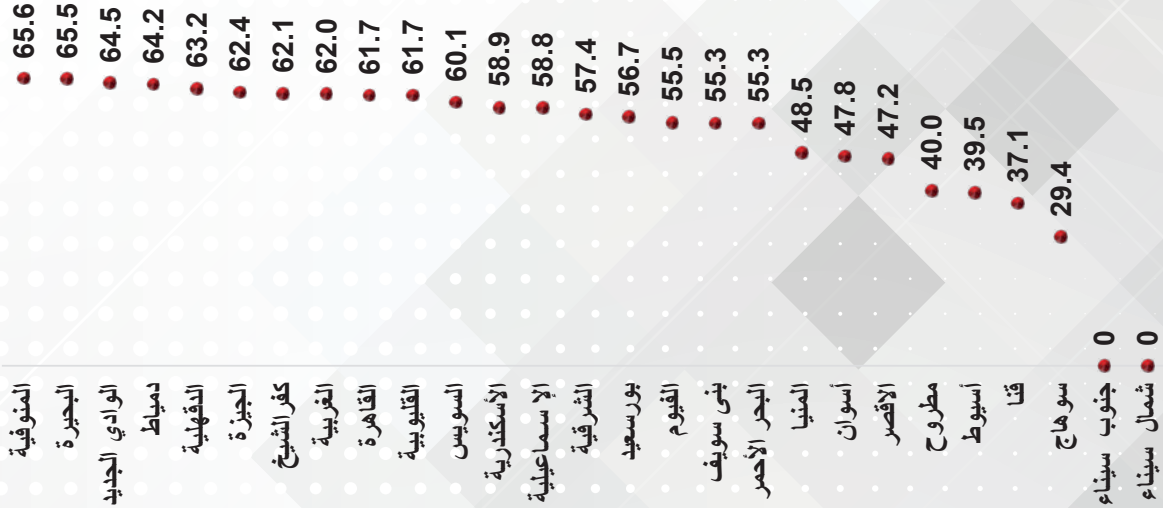
نسبة استخدام وسائل تنظيم الأسرة



الترتيب علي مستوى الاقليم	نسبة استخدام وسائل تنظيم الأسرة	محافظات الحدود	الترتيب علي مستوى الاقليم	نسبة استخدام وسائل تنظيم الأسرة	محافظات الحضر
1	65.7	الوادي الجديد	1	64.0	القاهرة
2	57.5	البحر الأحمر	2	61.9	السويس
3	41.0	مطروح	3	60.2	الإسكندرية
	لم يرد بيان	جنوب سيناء	4	58.5	بورسعيد
	لم يرد بيان	شمال سيناء			
الترتيب علي مستوى الاقليم	نسبة استخدام وسائل تنظيم الأسرة	محافظات وجه قبلي	الترتيب علي مستوى الاقليم	نسبة استخدام وسائل تنظيم الأسرة	محافظات وجه بحري
1	63.9	الجيزة	1	67.1	المنوفية
2	58.3	بنى سويف	2	66.4	البحيرة
3	57.4	الفيوم	3	65.8	دمياط
4	51.3	المنيا	4	64.1	الدقهلية
5	49.7	أسوان	5	63.3	كفر الشيخ
6	48.4	الأقصر	6	63.2	الغربية
7	41.4	أسيوط	7	63.1	القليوبية
8	37.8	قنا	8	61.7	الإسماعيلية
9	31.0	سوهاج	9	59.7	الشرقية

المصدر: المسح السكاني الصحي 2014

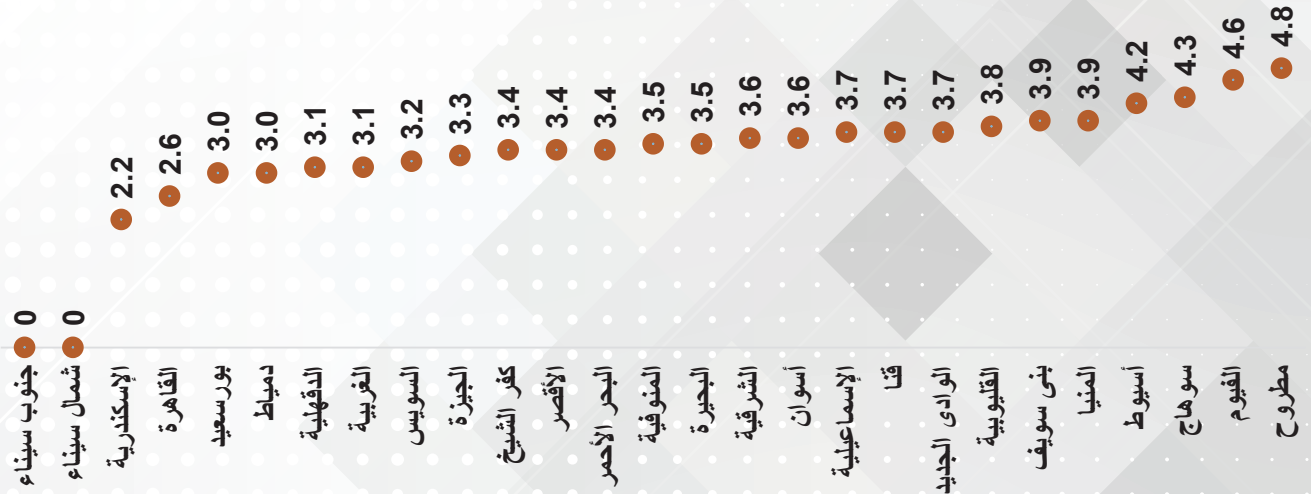
نسبة استخدام وسائل تنظيم الأسرة الحديثة



الترتيب علي مستوى الاقليم	نسبة استخدام وسائل تنظيم الأسرة الحديثة	محافظات الحدود	الترتيب علي مستوى الاقليم	نسبة استخدام وسائل تنظيم الأسرة الحديثة	محافظات الحضر
1	64.5	الوادي الجديد	1	61.7	القاهرة
2	55.3	البحر الأحمر	2	60.1	السويس
3	40.0	مطروح	3	58.9	الأسكندرية
	لم يرد بيان	جنوب سيناء	4	56.7	بورسعيد
	لم يرد بيان	شمال سيناء			
الترتيب علي مستوى الاقليم	نسبة استخدام وسائل تنظيم الأسرة الحديثة	محافظات وجه قبلي	الترتيب علي مستوى الاقليم	نسبة استخدام وسائل تنظيم الأسرة الحديثة	محافظات وجه بحري
1	62.4	الجيزة	1	65.6	المنوفية
2	55.5	الفيوم	2	65.5	البحيرة
3	55.3	بنى سويف	3	64.2	دمياط
4	48.5	المنيا	4	63.2	الدقهلية
5	47.8	أسوان	5	62.1	كفر الشيخ
6	47.2	الاقصر	6	62.0	الغربية
7	39.5	أسيوط	7	61.7	القليوبية
8	37.1	قنا	8	58.8	الإسماعيلية
9	29.4	سوهاج	9	57.4	الشرقية

المصدر: المسح السكاني الصحي 2014


معدل الإنجاب الكلي / سيدة



الترتيب على مستوى الاقليم	معدل الإنجاب الكلي	محافظات الحدود	الترتيب على مستوى الاقليم	معدل الإنجاب الكلي	محافظات الحضر
1	3.4	البحر الأحمر	1	2.2	الإسكندرية
2	3.7	الوادى الجديد	2	2.6	القاهرة
3	4.8	مطروح	3	3.0	بورسعيد
	لم يرد بيان	جنوب سيناء	4	3.2	السويس
	لم يرد بيان	شمال سيناء			
الترتيب على مستوى الاقليم	معدل الإنجاب الكلي	محافظات وجه قبلي	الترتيب على مستوى الاقليم	معدل الإنجاب الكلي	محافظات وجه بحري
1	3.3	الجيزة	1	3.0	دمياط
2	3.4	الأقصر	2	3.1	الدقهلية
3	3.6	أسوان	3	3.1	الغربية
4	3.7	قنا	4	3.4	كفر الشيخ
5	3.9	بنى سويف	5	3.5	المنوفية
6	3.9	المنيا	6	3.5	البحيرة
7	4.2	أسيوط	7	3.6	الشرقية
8	4.3	سوهاج	8	3.7	الإسماعيلية
9	4.6	الفيوم	9	3.8	القليوبية

المصدر: المسح السكاني الصحي 2014

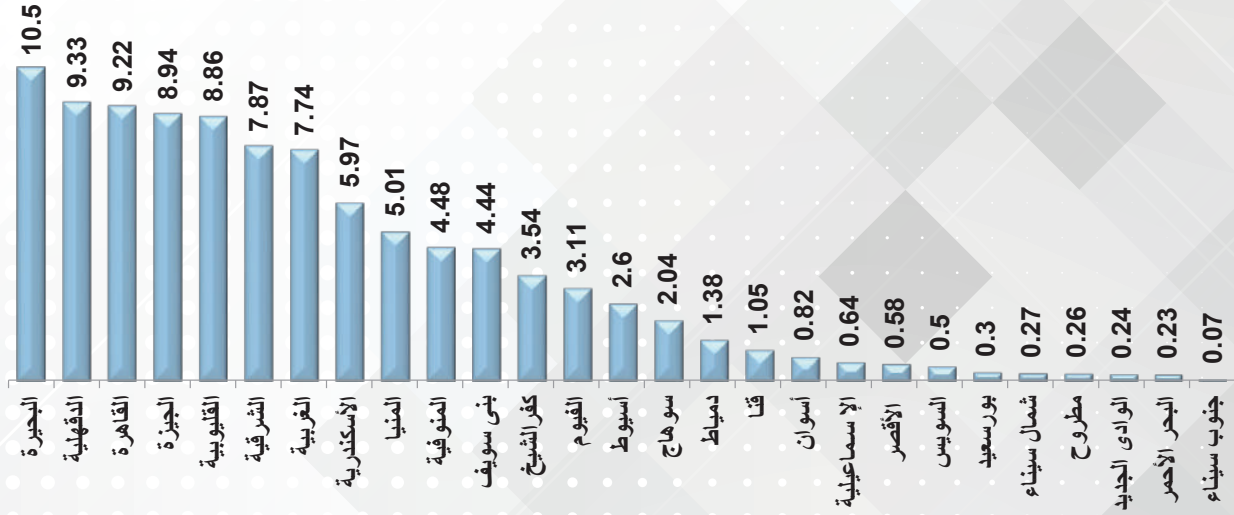
نسبة الحاجة غير الملباه لتنظيم الأسرة



الترتيب على مستوى الاقليم	نسبة الحاجة غير الملباه لتنظيم الأسرة	محافظات الحدود	الترتيب على مستوى الاقليم	نسبة الحاجة غير الملباه لتنظيم الأسرة	محافظات الحضر
1	6.5	الوادى الجديد	1	9.3	القاهرة
2	11.5	البحر الأحمر	2	10.0	السويس
3	14.8	مطروح	3	13.6	بورسعيد
	لم يرد بيان	جنوب سيناء	4	14.7	الإسكندرية
	لم يرد بيان	شمال سيناء			
الترتيب على مستوى الاقليم	نسبة الحاجة غير الملباه لتنظيم الأسرة	محافظات وجه قبلي	الترتيب على مستوى الاقليم	نسبة الحاجة غير الملباه لتنظيم الأسرة	محافظات وجه بحري
1	9.6	بنى سويف	1	6.9	المنوفية
2	10.7	الجيزة	2	8.2	البحيرة
3	13.5	أسوان	3	8.5	القليوبية
4	14.1	الأقصر	4	9.6	دمياط
5	14.9	الفيوم	5	10.4	الدقهلية
6	17.2	المنيا	6	10.8	كفر الشيخ
7	18.8	أسيوط	7	11.5	الإسماعيلية
8	20.2	قنا	8	12.1	الغربية
9	25.9	سوهاج	9	14.4	الشرقية

المصدر: المسح السكاني الصحي 2014

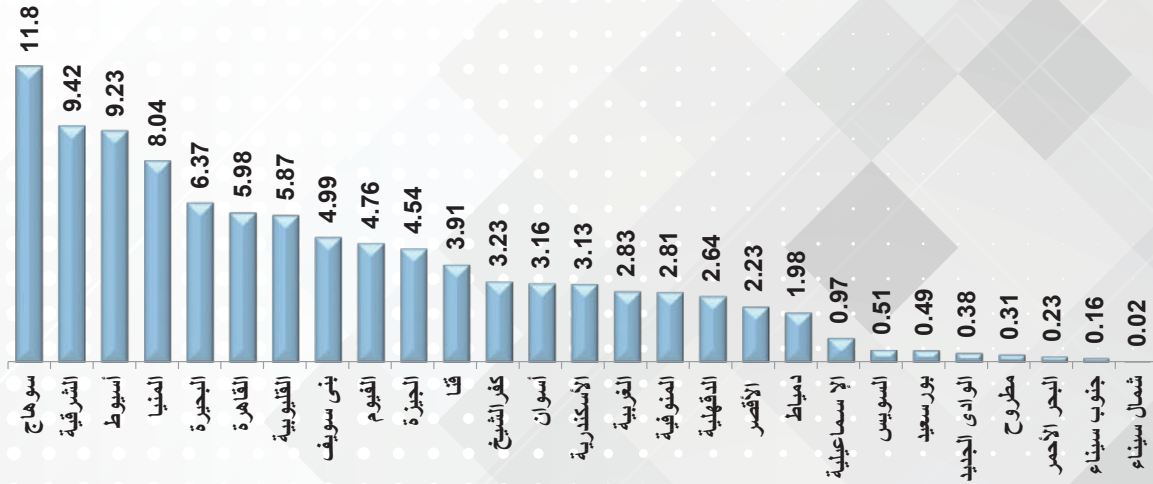
التوزيع النسبي للمنصرف من اللوالب 2021



الترتيب علي مستوى الاقليم	التوزيع النسبي للمنصرف من اللوالب	محافظات الحدود	الترتيب علي مستوى الاقليم	التوزيع النسبي للمنصرف من اللوالب	محافظات الحضر
1	0.27	شمال سيناء	1	9.22	القاهرة
2	0.26	مطروح	2	5.97	الأسكندرية
3	0.24	الوادي الجديد	3	0.5	السويس
4	0.23	البحر الأحمر	4	0.3	بورسعيد
5	0.07	جنوب سيناء			
الترتيب علي مستوى الاقليم	التوزيع النسبي للمنصرف من اللوالب	محافظات وجه قبلي	الترتيب علي مستوى الاقليم	التوزيع النسبي للمنصرف من اللوالب	محافظات وجه بحري
1	8.94	الجيزة	1	1.38	دمياط
2	5.01	المنيا	2	9.33	الدقهلية
3	4.4	بنى سويف	3	7.87	الشرقية
4	3.11	الفيوم	4	8.86	القليوبية
5	2.6	أسيوط	5	3.5	كفر الشيخ
6	2.04	سوهاج	6	7.74	الغربية
7	1.05	قنا	7	4.48	المنوفية
8	0.8	أسوان	8	10.5	البحيرة
9	0.58	الأقصر	9	0.64	الإسماعيلية

المصدر: المجلس القومي للسكان - الإدارة العامة للإحصاء - التقرير السنوي منصرف وحماية الوسائل 2021

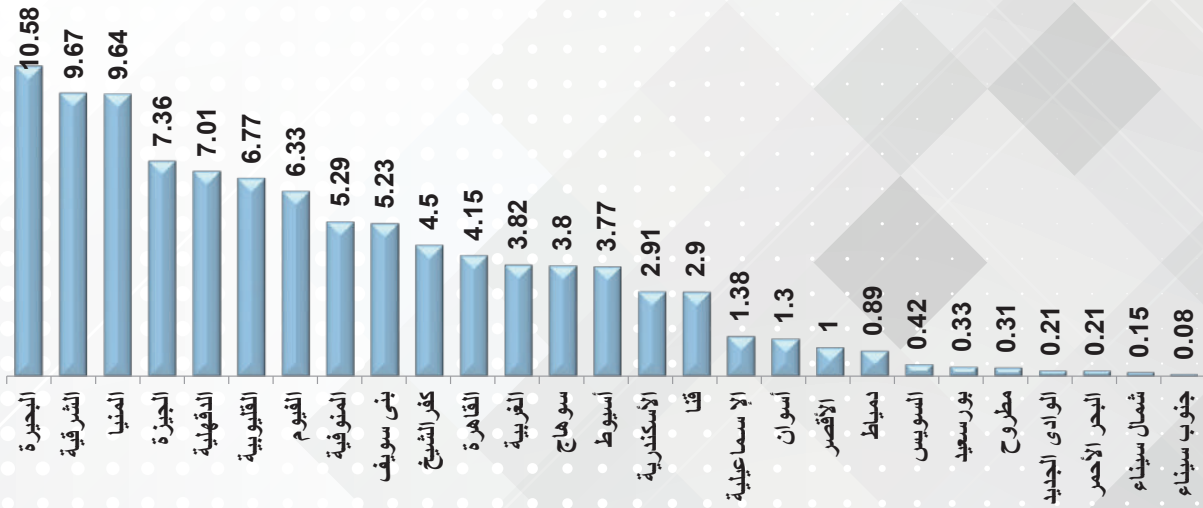
التوزيع النسبي للمنصرف من الكبسولات 2021



الترتيب على مستوى الاقليم	التوزيع النسبي للمنصرف من الكبسولات	محافظات الحدود	الترتيب على مستوى الاقليم	التوزيع النسبي للمنصرف من الكبسولات	محافظات الحضر
1	0.38	الوادى الجديد	1	5.98	القاهرة
2	0.31	مطروح	2	3.13	الأسكندرية
3	0.23	البحر الأحمر	3	0.51	السويس
4	0.16	جنوب سيناء	4	0.49	بورسعيد
5	0.02	شمال سيناء			
الترتيب على مستوى الاقليم	التوزيع النسبي للمنصرف من الكبسولات	محافظات وجه قبلي	الترتيب على مستوى الاقليم	التوزيع النسبي للمنصرف من الكبسولات	محافظات وجه بحري
1	11.8	سوهاج	1	9.42	الشرقية
2	9.23	أسيوط	2	6.37	البحيرة
3	8.04	المنيا	3	5.87	القليوبية
4	4.99	بنى سويف	4	3.23	كفر الشيخ
5	4.76	الفيوم	5	2.83	الغربية
6	4.54	الجيزة	6	2.81	المنوفية
7	3.91	قنا	7	2.64	الدقهلية
8	3.16	أسوان	8	1.98	دمياط
9	2.23	الأقصر	9	0.97	الإسماعيلية

المصدر: المجلس القومي للسكان - الإدارة العامة للإحصاء - التقرير السنوي لمنصرف وحمية الوسائل 2021

التوزيع النسبي للمنصرف من الحقن 2021



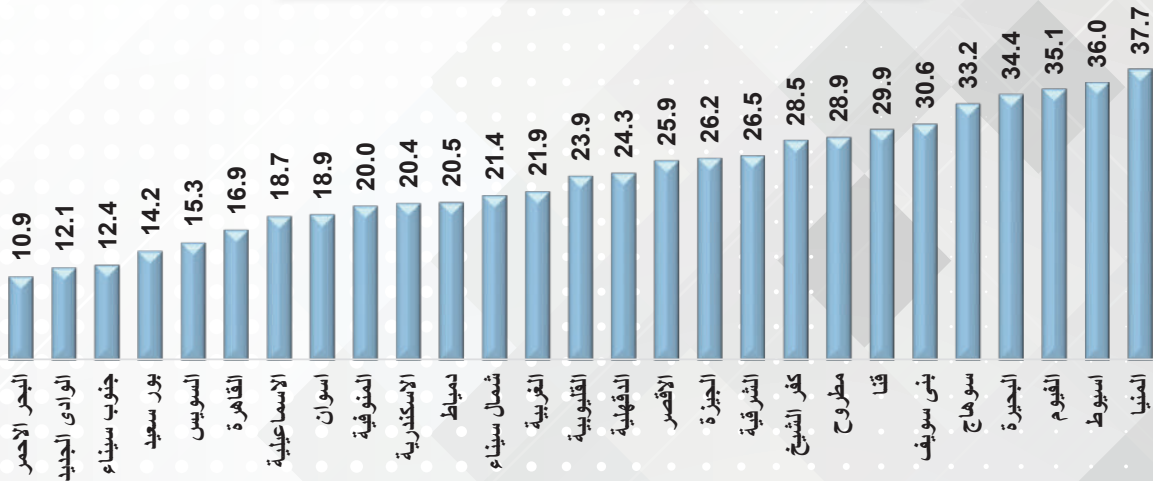
الترتيب علي مستوى الاقليم	التوزيع النسبي للمنصرف من الحقن	محافظات الحدود	الترتيب علي مستوى الاقليم	التوزيع النسبي للمنصرف من الحقن	محافظات الحضر
1	0.31	مطروح	1	4.15	القاهرة
2	0.21	البحر الأحمر	2	2.91	الأسكندرية
3	0.21	الوادى الجديد	3	0.42	السويس
4	0.15	شمال سيناء	4	0.33	بورسعيد
5	0.08	جنوب سيناء			
الترتيب علي مستوى الاقليم	التوزيع النسبي للمنصرف من الحقن	محافظات وجه قبلي	الترتيب علي مستوى الاقليم	التوزيع النسبي للمنصرف من الحقن	محافظات وجه بحري
1	9.64	المنيا	1	10.58	البحيرة
2	7.36	الجيزة	2	9.67	الشرقية
3	6.3	الفيوم	3	7.01	الدقهلية
4	5.23	بنى سويف	4	6.77	القليوبية
5	3.8	سوهاج	5	5.29	المنوفية
6	3.77	أسيوط	6	4.5	كفر الشيخ
7	2.9	قنا	7	3.82	الغربية
8	1.3	أسوان	8	1.38	الإسماعيلية
9	1.0	الأقصر	9	0.89	دمياط

المصدر: المجلس القومي للسكان - الإدارة العامة للإحصاء - التقرير السنوي لمنصرف وحمية الوسائل 2021



التعليق

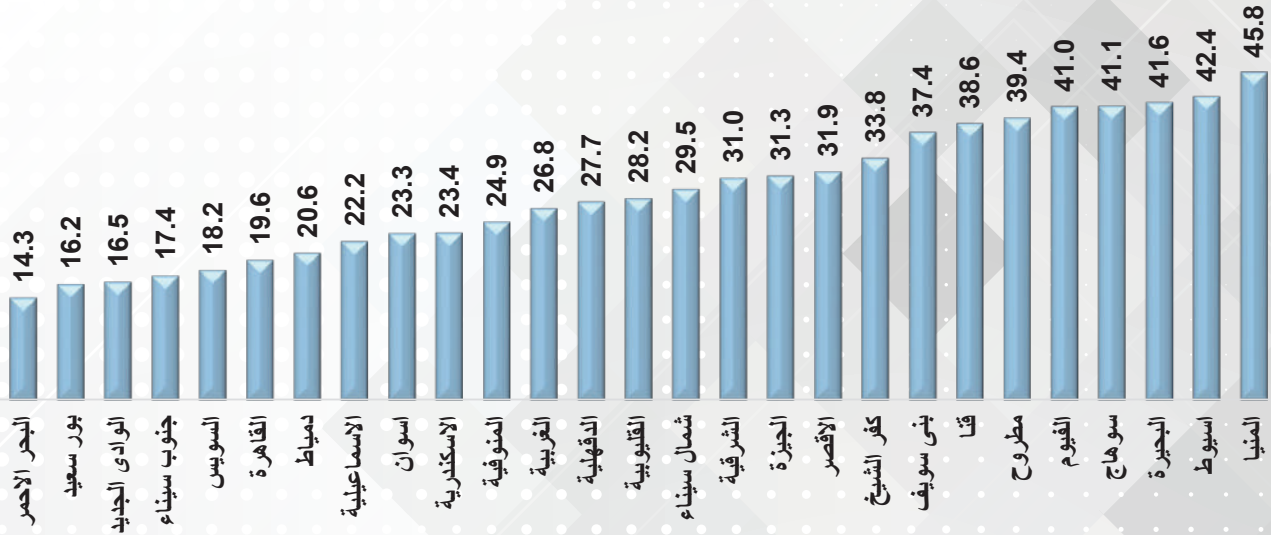
معدل الأمية الكلي (15 سنة فأكثر) 2021



الترتيب على مستوى الاقليم	معدل الأمية	محافظات الحدود	الترتيب على مستوى الاقليم	معدل الأمية	محافظات الحضر
1	10.9	البحر الاحمر	1	14.2	بور سعيد
2	12.1	الوادى الجديد	2	15.3	السويس
3	12.4	جنوب سيناء	3	16.9	القاهرة
4	21.4	شمال سيناء	4	20.4	الاسكندرية
5	28.9	مطروح			
الترتيب على مستوى الاقليم	معدل الأمية	محافظات وجه قبلي	الترتيب على مستوى الاقليم	معدل الأمية	محافظات وجه بحري
1	18.9	اسوان	1	18.7	الاسماعيلية
2	25.9	الاقصر	2	20.0	المنوفية
3	26.2	الجيزة	3	20.5	دمياط
4	29.9	قنا	4	21.9	الغربية
5	30.6	بنى سويف	5	23.9	القليوبية
6	33.2	سوهاج	6	24.3	الدقهلية
7	35.1	الفيوم	7	26.5	الشرقية
8	36	اسيوط	8	28.5	كفر الشيخ
9	37.7	المنيا	9	34.4	البحيرة

المصدر: الهيئة العامة لتعليم الكبار - الادارة العامة لنظم المعلومات والتحول الرقمي 2021

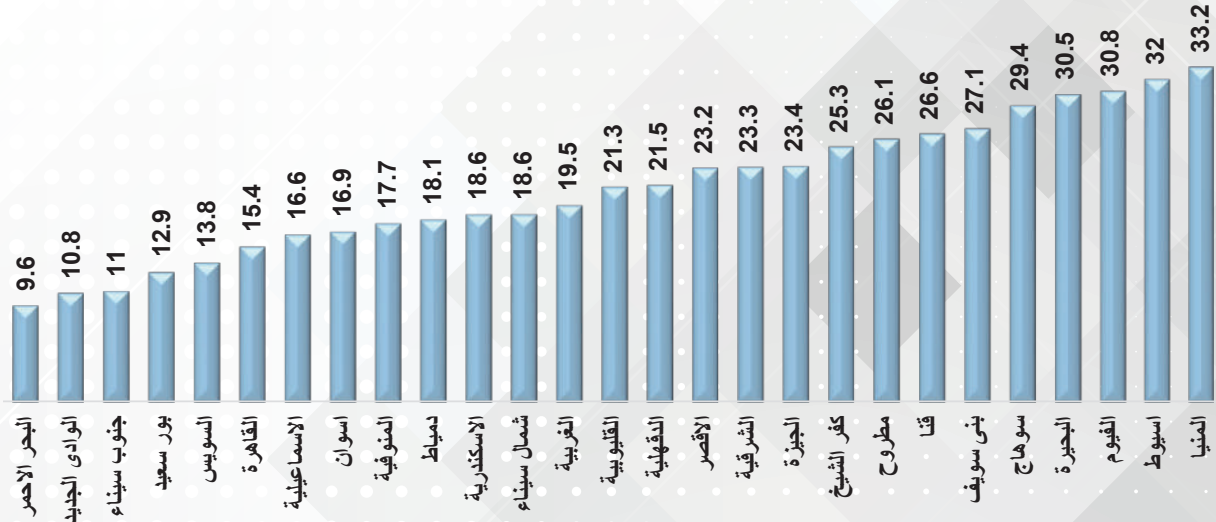
معدل الأمية بين الإناث (15 سنة فأكثر) 2021



محافظة الحضر	معدل الأمية	الترتيب علي مستوى الاقليم	محافظات الحدود	معدل الأمية	الترتيب علي مستوى الاقليم
بور سعيد	16.2	1	البحر الاحمر	14.3	1
السويس	18.2	2	الوادى الجديد	16.5	2
القاهرة	19.6	3	جنوب سيناء	17.4	3
الاسكندرية	23.4	4	شمال سيناء	29.5	4
			مطروح	39.4	5
محافظات وجه بحري	معدل الأمية	الترتيب علي مستوى الاقليم	محافظات وجه قبلي	معدل الأمية	الترتيب علي مستوى الاقليم
دمياط	20.6	1	اسوان	23.3	1
الاسماعيلية	22.2	2	الجيزة	31.3	2
المنوفية	24.9	3	الاقصر	31.9	3
الغربية	26.8	4	بنى سويف	37.4	4
الدقهلية	27.7	5	قنا	38.6	5
القليوبية	28.2	6	الفيوم	41.0	6
الشرقية	31.0	7	سوهاج	41.1	7
كفر الشيخ	33.8	8	اسيوط	42.4	8
البحيرة	41.6	9	المنيا	45.8	9

المصدر: الهيئة العامة لتعليم الكبار - الادارة العامة لنظم المعلومات والتحول الرقمي 2021

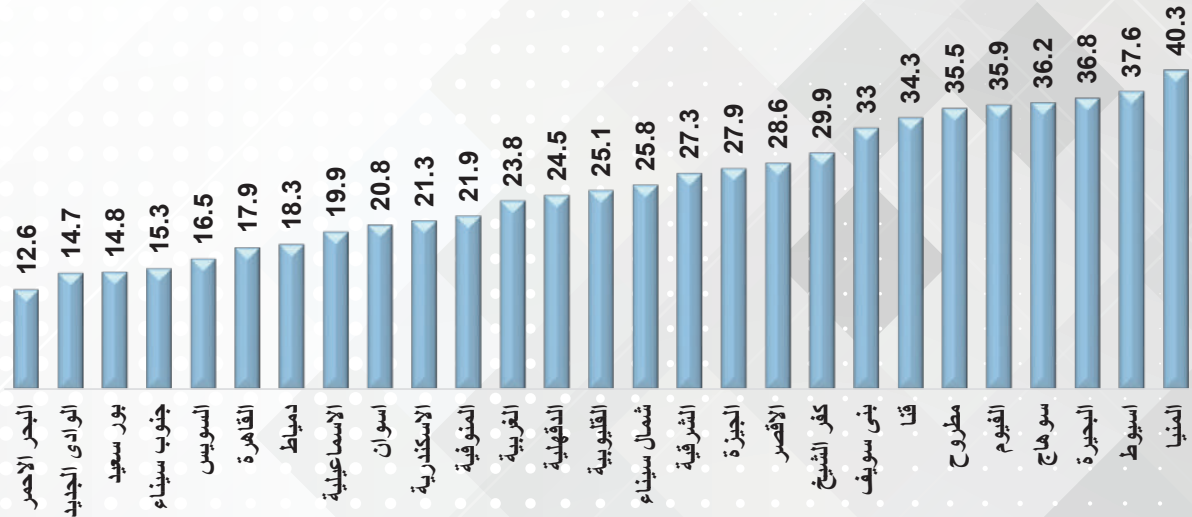
معدل الأمية الكلي (10 سنوات فأكثر) 2021



محافظة	معدل الأمية	الترتيب على مستوى الاقليم	محافظة	معدل الأمية	الترتيب على مستوى الاقليم
بور سعيد	12.9	1	البحر الاحمر	9.6	1
السويس	13.8	2	الوادى الجديد	10.8	2
القاهرة	15.4	3	جنوب سيناء	11.0	3
الاسكندرية	18.6	4	شمال سيناء	18.6	4
مطروح	26.1	5	مطروح	26.1	5
محافظة	معدل الأمية	الترتيب على مستوى الاقليم	محافظة	معدل الأمية	الترتيب على مستوى الاقليم
الاسماعيلية	16.6	1	اسوان	16.9	1
المنوفية	17.7	2	الاقصر	23.2	2
دمياط	18.1	3	الجيزة	23.4	3
الغربية	19.5	4	قنا	26.6	4
القليوبية	21.3	5	بنى سويف	27.1	5
الدقهلية	21.5	6	سوهاج	29.4	6
الشرقية	23.3	7	الفيوم	30.8	7
كفر الشيخ	25.3	8	اسيوط	32.0	8
البحيرة	30.5	9	المنيا	33.2	9

المصدر: الهيئة العامة لتعليم الكبار - الإدارة العامة لنظم المعلومات والتحول الرقمي 2021

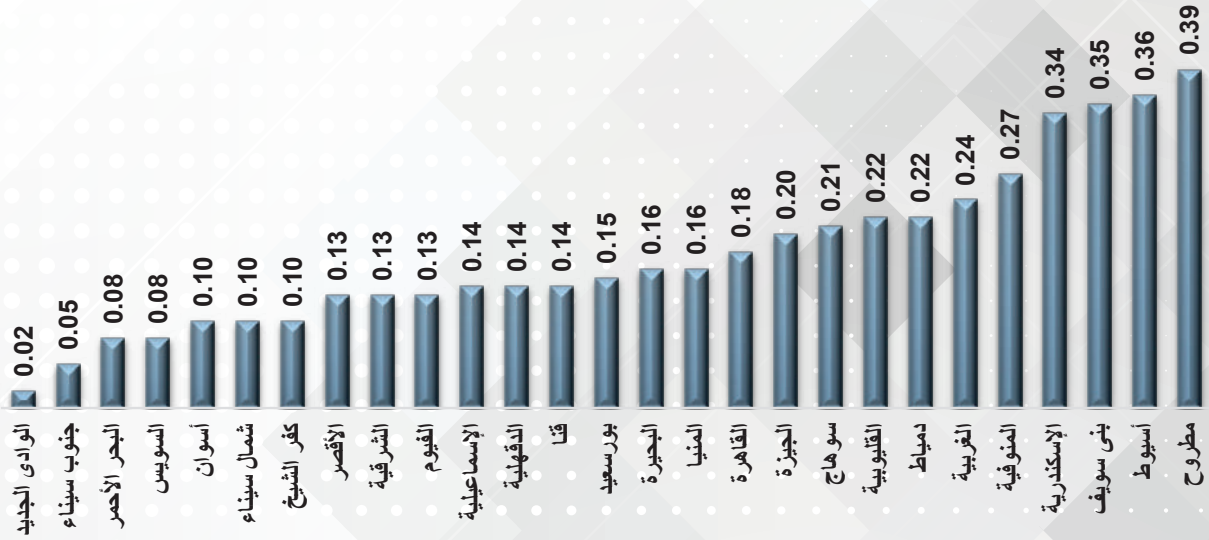
معدل الأمية بين الإناث (10 سنوات فأكثر) 2021



الترتيب علي مستوي الاقليم	معدل الأمية	محافظات الحدود	الترتيب علي مستوي الاقليم	معدل الأمية	محافظات الحضر
1	12.6	البحر الاحمر	1	14.8	بور سعيد
2	14.7	الوادى الجديد	2	16.5	السويس
3	15.3	جنوب سيناء	3	17.9	القاهرة
4	25.8	شمال سيناء	4	21.3	الاسكندرية
5	35.5	مطروح			
الترتيب علي مستوي الاقليم	معدل الأمية	محافظات وجه قبلي	الترتيب علي مستوي الاقليم	معدل الأمية	محافظات وجه بحري
1	20.8	اسوان	1	18.3	دمياط
2	27.9	الجيزة	2	19.9	الاسماعيلية
3	28.6	الاقصر	3	21.9	المنوفية
4	33.0	بنى سويف	4	23.8	الغربية
5	34.3	قنا	5	24.5	الدقهلية
6	35.9	الفيوم	6	25.1	القليوبية
7	36.2	سوهاج	7	27.3	الشرقية
8	37.6	اسيوط	8	29.9	كفر الشيخ
9	40.3	المنيا	9	36.8	البحيرة

المصدر: الهيئة العامة لتعليم الكبار - الادارة العامة لتنظيم المعلومات والتحول الرقمي 2021

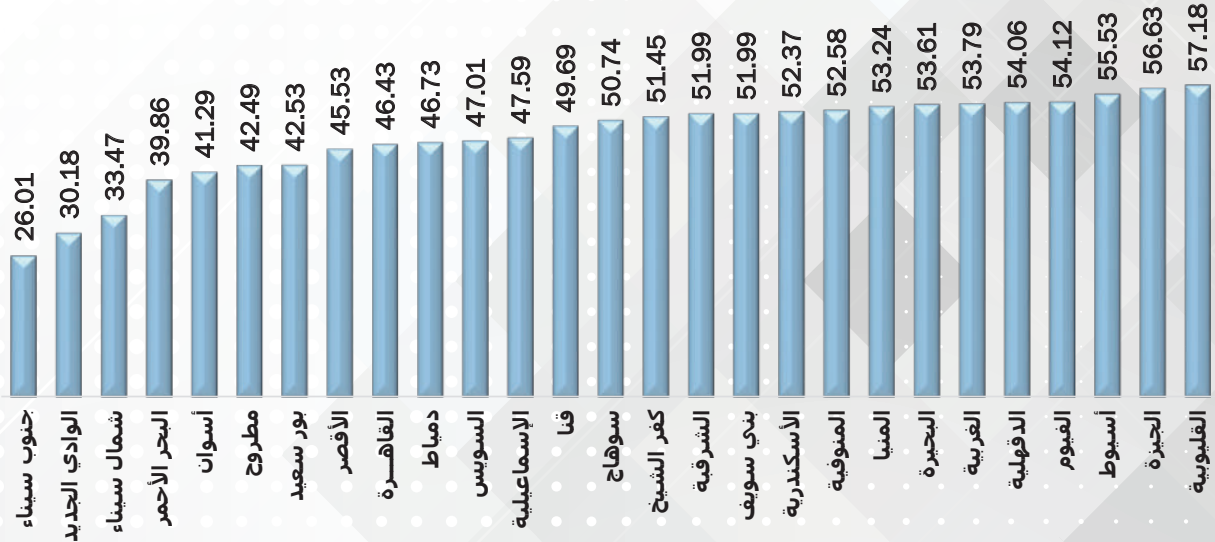
التسرب من التعليم للمرحلة الابتدائية



الترتيب علي مستوى الاقليم	التسرب ابتدائي	محافظات الحدود	الترتيب علي مستوى الاقليم	التسرب ابتدائي	محافظات الحضر
1	0.02	الوادي الجديد	1	0.08	السويس
2	0.05	جنوب سيناء	2	0.15	بورسعيد
3	0.08	البحر الأحمر	3	0.18	القاهرة
4	0.10	شمال سيناء	4	0.34	الإسكندرية
5	0.39	مطروح			
الترتيب علي مستوى الاقليم	التسرب ابتدائي	محافظات وجه قبلي	الترتيب علي مستوى الاقليم	التسرب ابتدائي	محافظات وجه بحري
1	0.10	أسوان	1	0.10	كفر الشيخ
2	0.13	الأقصر	2	0.13	الشرقية
3	0.13	الفيوم	3	0.14	الإسماعيلية
4	0.14	قنا	4	0.14	الدقهلية
5	0.16	المنيا	5	0.16	البحيرة
6	0.20	الجيزة	6	0.22	القليوبية
7	0.21	سوهاج	7	0.22	دمياط
8	0.35	بنى سويف	8	0.24	الغربية
9	0.36	أسيوط	9	0.27	المنوفية

المصدر: وزارة التربية والتعليم – الكتاب الاحصائي السنوي 2022 - للعام الدراسي (2020/2019 - 2021/2020)

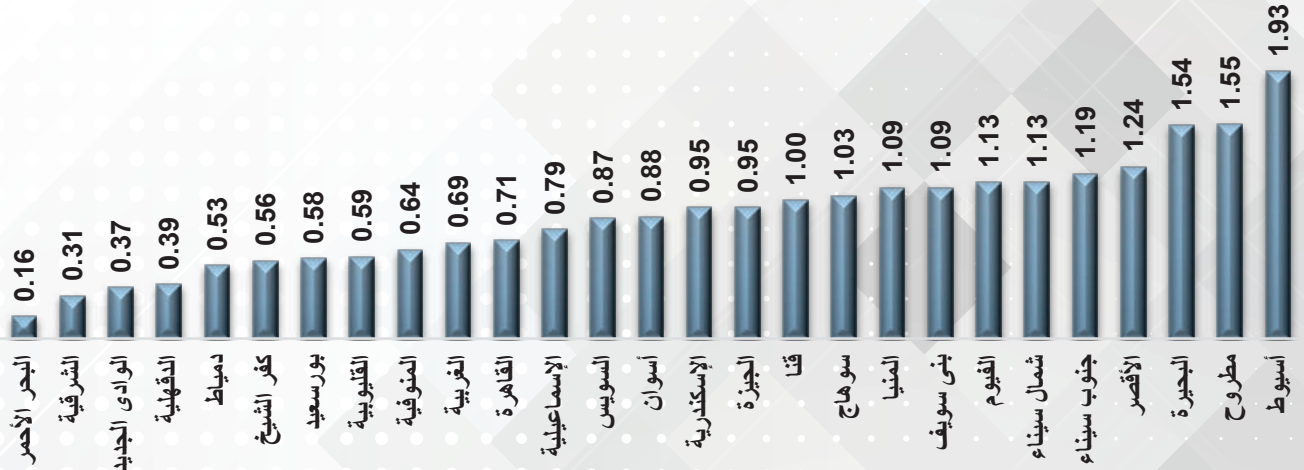
كثافة الفصل (المرحلة الابتدائية)



الترتيب علي مستوي الاقليم	كثافة الفصل ابتدائي	محافظات الحدود	الترتيب علي مستوي الاقليم	كثافة الفصل ابتدائي	محافظات الحضر
1	26.01	جنوب سيناء	1	42.53	بور سعيد
2	30.18	الوادي الجديد	2	46.43	القاهرة
3	33.47	شمال سيناء	3	47.01	السويس
4	39.86	البحر الأحمر	4	52.37	الأسكندرية
5	42.49	مطروح			
الترتيب علي مستوي الاقليم	كثافة الفصل ابتدائي	محافظات وجه قبلي	الترتيب علي مستوي الاقليم	كثافة الفصل ابتدائي	محافظات وجه بحري
1	41.29	أسوان	1	46.73	دمياط
2	45.53	الأقصر	2	47.59	الإسماعيلية
3	49.69	فنا	3	51.45	كفر الشيخ
4	50.74	سوهاج	4	51.99	الشرقية
5	51.99	بني سويف	5	52.58	المنوفية
6	53.24	المنيا	6	53.61	البحيرة
7	54.12	الفيوم	7	53.79	الغربية
8	55.53	أسيوط	8	54.06	الدقهلية
9	56.63	الجيزة	9	57.18	القليوبية

المصدر: وزارة التربية والتعليم - الكتاب الاحصائي السنوي 2022


التسرب من التعليم للمرحلة الإعدادية



الترتيب على مستوى الاقليم	التسرب اعدادي	محافظات الحدود	الترتيب على مستوى الاقليم	التسرب اعدادي	محافظات الحضر
1	0.16	البحر الأحمر	1	0.58	بورسعيد
2	0.37	الوادى الجديد	2	0.71	القاهرة
3	1.13	شمال سيناء	3	0.87	السويس
4	1.19	جنوب سيناء	4	0.95	الإسكندرية
5	1.55	مطروح			
الترتيب على مستوى الاقليم	التسرب اعدادي	محافظات وجه قبلي	الترتيب على مستوى الاقليم	التسرب اعدادي	محافظات وجه بحري
1	0.88	أسوان	1	0.31	الشرقية
2	0.95	الجيزة	2	0.39	الدقهلية
3	1.00	قنا	3	0.53	دمياط
4	1.03	سوهاج	4	0.56	كفر الشيخ
5	1.09	المنيا	5	0.59	القليوبية
6	1.09	بنى سويف	6	0.64	المنوفية
7	1.13	الفيوم	7	0.69	الغربية
8	1.24	الأقصر	8	0.79	الإسماعيلية
9	1.93	أسيوط	9	1.54	البحيرة

المصدر: وزارة التربية والتعليم - الكتاب الاحصائي السنوي 2022 - للعام الدراسي (2021/2020 - 2020/ 2019)

كثافة الفصل (المرحلة الإعدادية)



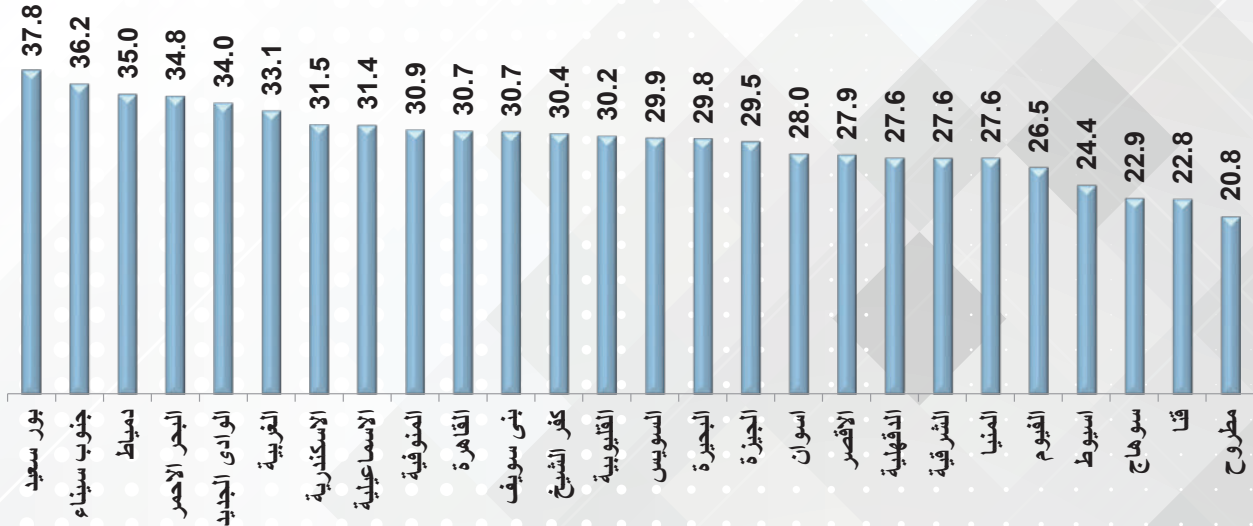
الترتيب على مستوى الاقليم	كثافة الفصل اعدادي	محافظات الحدود	الترتيب على مستوى الاقليم	كثافة الفصل اعدادي	محافظات الحضر
1	27.65	الوادي الجديد	1	39.31	بور سعيد
2	28.27	جنوب سيناء	2	44.23	القاهرة
3	33.93	شمال سيناء	3	44.82	السويس
4	39.24	البحر الأحمر	4	48.19	الأسكندرية
5	43.48	مطروح			
الترتيب على مستوى الاقليم	كثافة الفصل اعدادي	محافظات وجه قبلي	الترتيب على مستوى الاقليم	كثافة الفصل اعدادي	محافظات وجه بحري
1	38.74	أسوان	1	44.11	الإسماعيلية
2	44.02	الأقصر	2	45.87	كفر الشيخ
3	44.84	قنا	3	46.72	دمياط
4	46.40	سوهاج	4	46.84	الشرقية
5	47.82	المنيا	5	46.98	الدقهلية
6	49.55	أسيوط	6	47.96	الغربية
7	49.82	بنى سويف	7	49.22	القليوبية
8	51.57	الفيوم	8	49.35	البحيرة
9	54.71	الجيزة	9	49.77	المنوفية

المصدر: وزارة التربية والتعليم - الكتاب الإحصائي السنوي 2022



العمـل

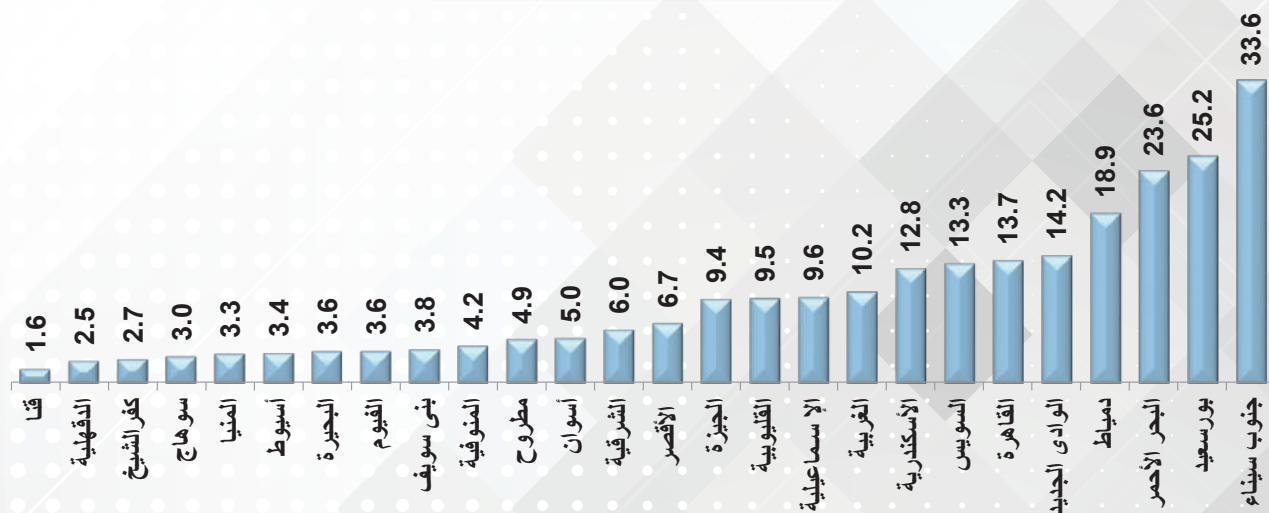
نسبة قوة العمل إلى السكان 2021



الترتيب على مستوى الاقليم	نسبة قوة العمل الي السكان	محافظات الحدود	الترتيب على مستوى الاقليم	نسبة قوة العمل الي السكان	محافظات الحضر
1	36.2	جنوب سيناء	1	37.8	بور سعيد
2	34.8	البحر الاحمر	2	31.5	الاسكندرية
3	34.0	الوادى الجديد	3	30.7	القاهرة
4	20.8	مطروح	4	29.9	السويس
5	لم يرد بيان	شمال سيناء			
الترتيب على مستوى الاقليم	نسبة قوة العمل الي السكان	محافظات وجه قبلي	الترتيب على مستوى الاقليم	نسبة قوة العمل الي السكان	محافظات وجه بحري
1	30.7	بنى سويف	1	35.0	دمياط
2	29.5	الجزيرة	2	33.1	الغربية
3	28.0	اسوان	3	31.4	الاسماعيلية
4	27.9	الاقصر	4	30.9	المنوفية
5	27.6	المنيا	5	30.4	كفر الشيخ
6	26.5	الفيوم	6	30.2	القليوبية
7	24.4	اسيوط	7	29.8	البحيرة
8	22.9	سوهاج	8	27.6	الدقهلية
9	22.8	قنا	9	27.6	الشرقية

المصدر: الجهاز المركزي للتعبئة العامة والاحصاء - النشرة السنوية المجمعلة لبحث القوى العاملة 2021

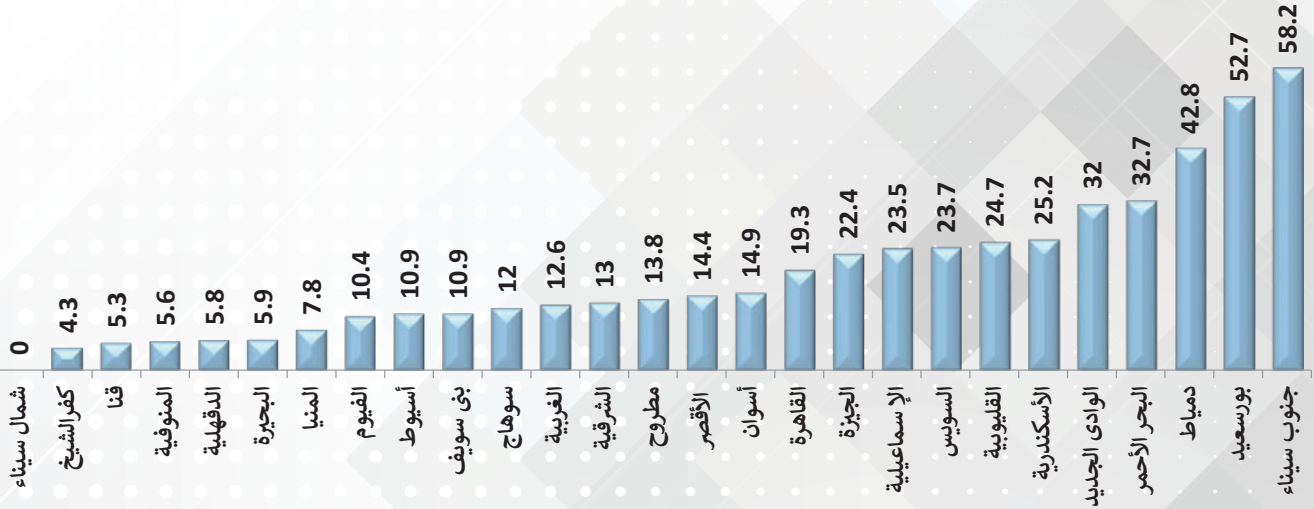
معدل البطالة 2021



الترتيب علي مستوى الاقليم	معدل البطالة	محافظات الحدود	الترتيب علي مستوى الاقليم	معدل البطالة	محافظات الحضر
1	4.9	مطروح	1	12.8	الأسكندرية
2	14.2	الوادى الجديد	2	13.3	السويس
3	23.6	البحر الأحمر	3	13.7	القاهرة
4	33.6	جنوب سيناء	4	25.2	بورسعيد
	لم يرد بيان	شمال سيناء			
الترتيب علي مستوى الاقليم	معدل البطالة	محافظات وجه قبلي	الترتيب علي مستوى الاقليم	معدل البطالة	محافظات وجه بحري
1	1.6	قنا	1	2.5	الدقهلية
2	3.0	سوهاج	2	2.7	كفر الشيخ
3	3.3	المنيا	3	3.6	البحيرة
4	3.4	أسيوط	4	4.2	المنوفية
5	3.6	الفيوم	5	6.0	الشرقية
6	3.8	بنى سويف	6	9.5	القليوبية
7	5.0	أسوان	7	9.6	الإسماعيلية
8	6.7	الأقصر	8	10.2	الغربية
9	9.4	الجيزة	9	18.9	دمياط

المصدر: الجهاز المركزي للتعبئة العامة والاحصاء - النشرة السنوية المجمعَة لبحث القوى العاملة 2021

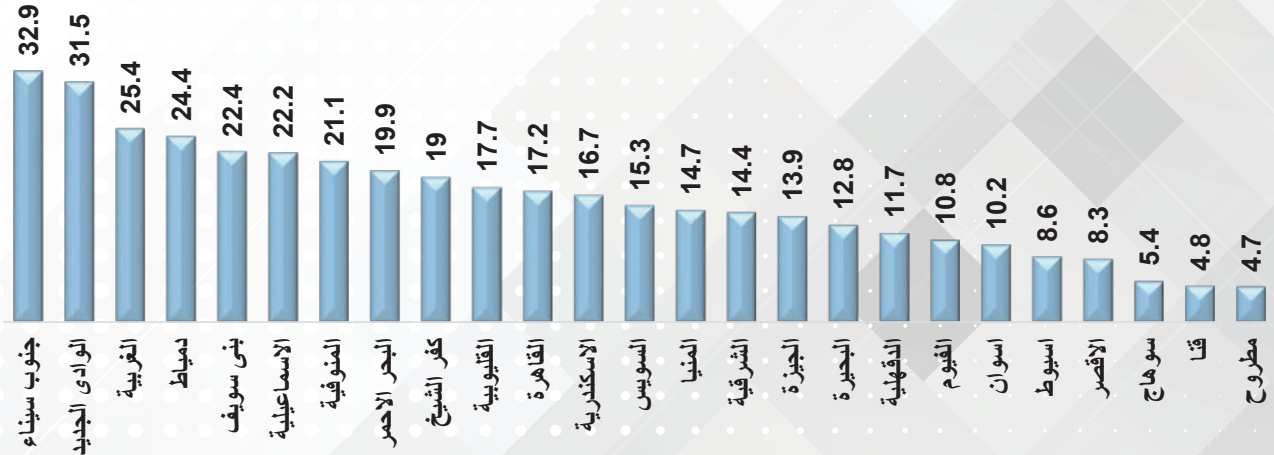
معدل البطالة بين النساء (15 - 64) 2021



الترتيب علي مستوى الاقليم	البطالة بين النساء	محافظات الحدود	الترتيب علي مستوى الاقليم	البطالة بين النساء	محافظات الحضر
1	13.8	مطروح	1	19.3	القاهرة
2	32.0	الوادى الجديد	2	23.7	السويس
3	32.7	البحر الأحمر	3	25.2	الأسكندرية
4	58.2	جنوب سيناء	4	52.7	بورسعيد
	لم يرد بيان	شمال سيناء			
الترتيب علي مستوى الاقليم	البطالة بين النساء	محافظات وجه قبلي	الترتيب علي مستوى الاقليم	البطالة بين النساء	محافظات وجه بحري
1	5.3	قنا	1	4.3	كفر الشيخ
2	7.8	المنيا	2	5.6	المنوفية
3	10.4	الفيوم	3	5.8	الدقهلية
4	10.9	أسيوط	4	5.9	البحيرة
5	10.9	بنى سويف	5	12.6	الغربية
6	12.0	سوهاج	6	13.0	الشرقية
7	14.4	الأقصر	7	23.5	الإسماعيلية
8	14.9	أسوان	8	24.7	القليوبية
9	22.4	الجيزة	9	42.8	دمياط

المصدر: الجهاز المركزي للتعبئة العامة والاحصاء - النشرة السنوية المجمع لبحث القوى العاملة 2021

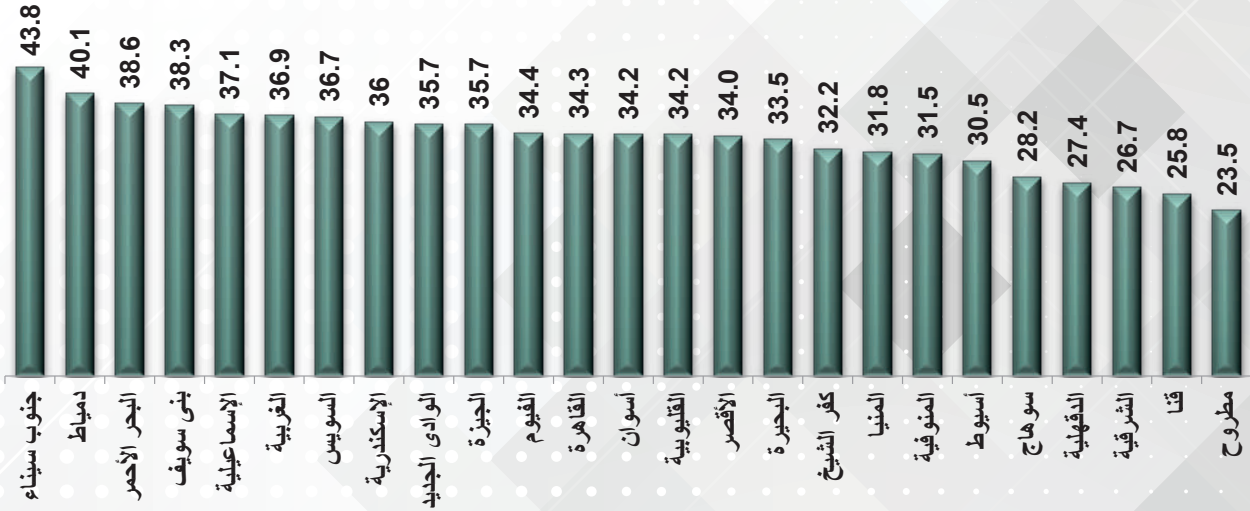
نسبة مساهمة المرأة في قوة العمل (15 سنة فأكثر) 2021



الترتيب علي مستوى الاقليم	مساهمة المرأة في قوة العمل	محافظات الحدود	الترتيب علي مستوى الاقليم	مساهمة المرأة في قوة العمل	محافظات الحضر
1	32.9	جنوب سيناء	1	35.6	بور سعيد
2	31.5	الوادى الجديد	2	17.2	القاهرة
3	19.9	البحر الاحمر	3	16.7	الاسكندرية
4	4.7	مطروح	4	15.3	السويس
	لم يرد بيان	شمال سيناء			
الترتيب علي مستوى الاقليم	مساهمة المرأة في قوة العمل	محافظات وجه قبلي	الترتيب علي مستوى الاقليم	مساهمة المرأة في قوة العمل	محافظات وجه بحري
1	22.4	بنى سويف	1	25.4	الغربية
2	14.7	المنيا	2	24.4	دمياط
3	13.9	الجيزة	3	22.2	الاسماعيلية
4	10.8	الفيوم	4	21.1	المنوفية
5	10.2	اسوان	5	19	كفر الشيخ
6	8.6	اسيوط	6	17.7	القليوبية
7	8.3	الاقصر	7	14.4	الشرقية
8	5.4	سوهاج	8	12.8	البحيرة
9	4.8	قنا	9	11.7	الدقهلية

المصدر: الجهاز المركزي للتعبئة العامة والاحصاء - النشرة السنوية المجمع لبحث القوى العاملة 2021

مساهمة الشباب في قوة العمل (15 – 29 سنة) 2021



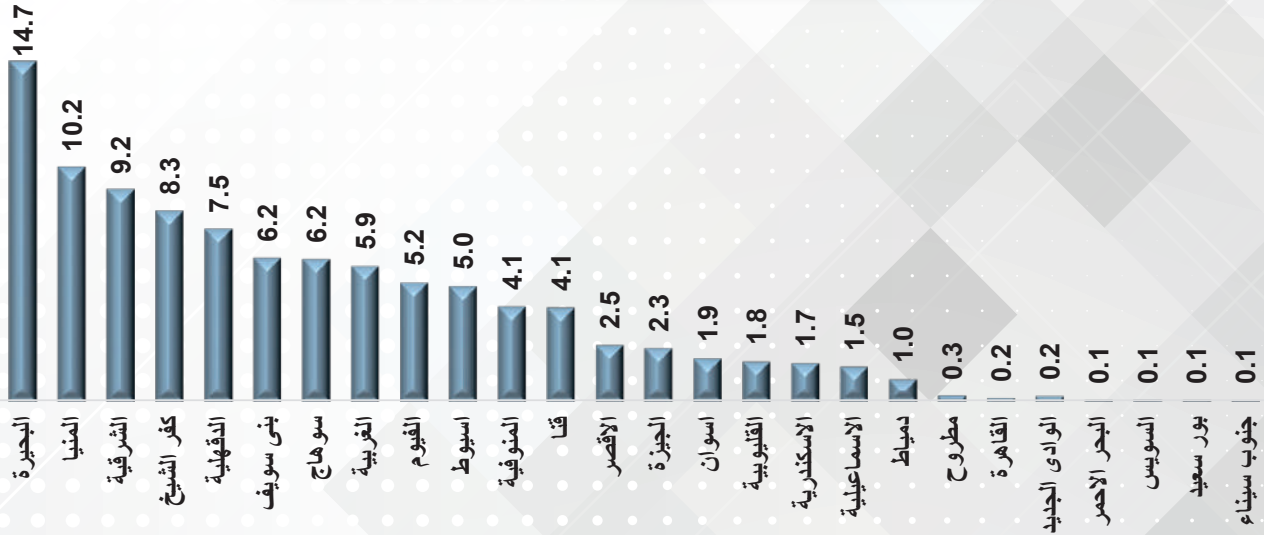
الترتيب علي مستوى الاقليم	مساهمة الشباب في قوة العمل	محافظات الحدود	الترتيب علي مستوى الاقليم	مساهمة الشباب في قوة العمل	محافظات الحضر
1	43.8	جنوب سيناء	1	47.2	بورسعيد
2	38.6	البحر الأحمر	2	36.7	السويس
3	35.7	الوادى الجديد	3	36.0	الإسكندرية
4	23.5	مطروح	4	34.3	القاهرة
	لم يرد بيان	شمال سيناء			
الترتيب علي مستوى الاقليم	مساهمة الشباب في قوة العمل	محافظات وجه قبلي	الترتيب علي مستوى الاقليم	مساهمة الشباب في قوة العمل	محافظات وجه بحري
1	38.3	بنى سويف	1	40.1	دمياط
2	35.7	الجيزة	2	37.1	الإسماعيلية
3	34.4	الفيوم	3	36.9	الغربية
4	34.2	أسوان	4	34.2	القليوبية
5	34.0	الأقصر	5	33.5	البحيرة
6	31.8	المنيا	6	32.2	كفر الشيخ
7	30.5	أسيوط	7	31.5	المنوفية
8	28.2	سوهاج	8	27.4	الدقهلية
9	25.8	قنا	9	26.7	الشرقية

المصدر: الجهاز المركزي للتعبئة العامة والاحصاء - النشرة السنوية المجمع لبحث القوى العاملة 2021



نوع العمل

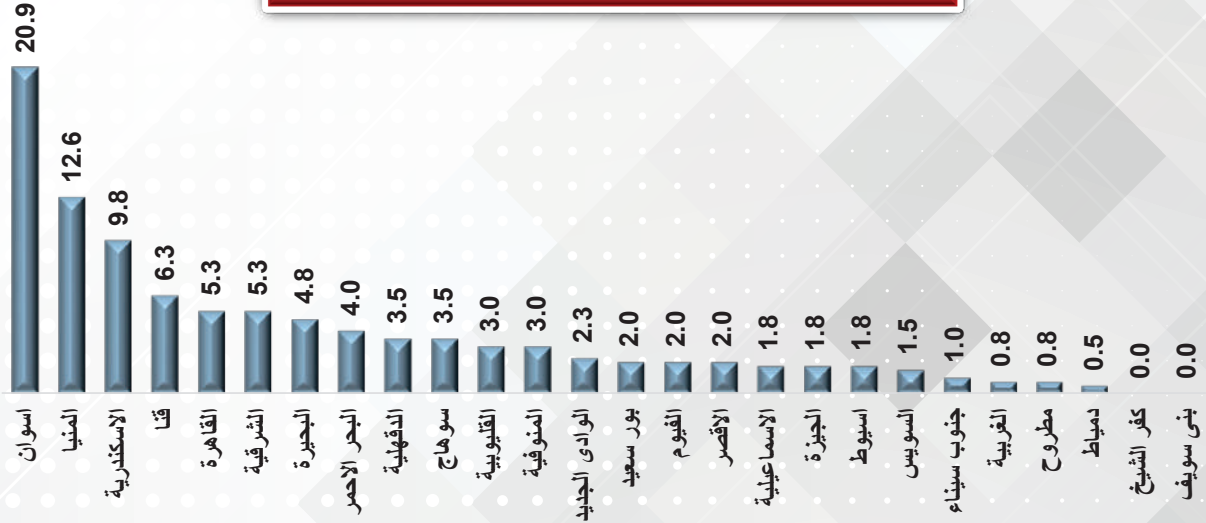
الزراعة والصيد 2021



حافظات الحضر	الزراعة والصيد واستغلال الغابات وقطع الأشجار	الترتيب علي مستوى الاقليم	محافظات الحدود	الزراعة والصيد واستغلال الغابات وقطع الأشجار	الترتيب علي مستوى الاقليم
الاسكندرية	1.7	1	مطروح	0.3	1
القاهرة	0.2	2	الوادى الجديد	0.2	2
السويس	0.1	3	البحر الاحمر	0.1	3
بور سعيد	0.1	4	جنوب سيناء	0.1	4
			شمال سيناء	لم يرد بيان	
محافظات وجه بحري	الزراعة والصيد واستغلال الغابات وقطع الأشجار	الترتيب علي مستوى الاقليم	محافظات وجه قبلي	الزراعة والصيد واستغلال الغابات وقطع الأشجار	الترتيب علي مستوى الاقليم
البحيرة	14.7	1	المنيا	10.2	1
الشرقية	9.2	2	بنى سويف	6.2	2
كفر الشيخ	8.3	3	سوهاج	6.2	3
الدقهلية	7.5	4	الفيوم	5.2	4
الغربية	5.9	5	اسيوط	5.0	5
المنوفية	4.1	6	قنا	4.1	6
القليوبية	1.8	7	الاقصر	2.5	7
الاسماعيلية	1.5	8	الجيزة	2.3	8
دمياط	1.0	9	اسوان	1.9	9

المصدر: الجهاز المركزي للتعبئة العامة والاحصاء - النشرة السنوية المجمع لبحث القوى العاملة 2021

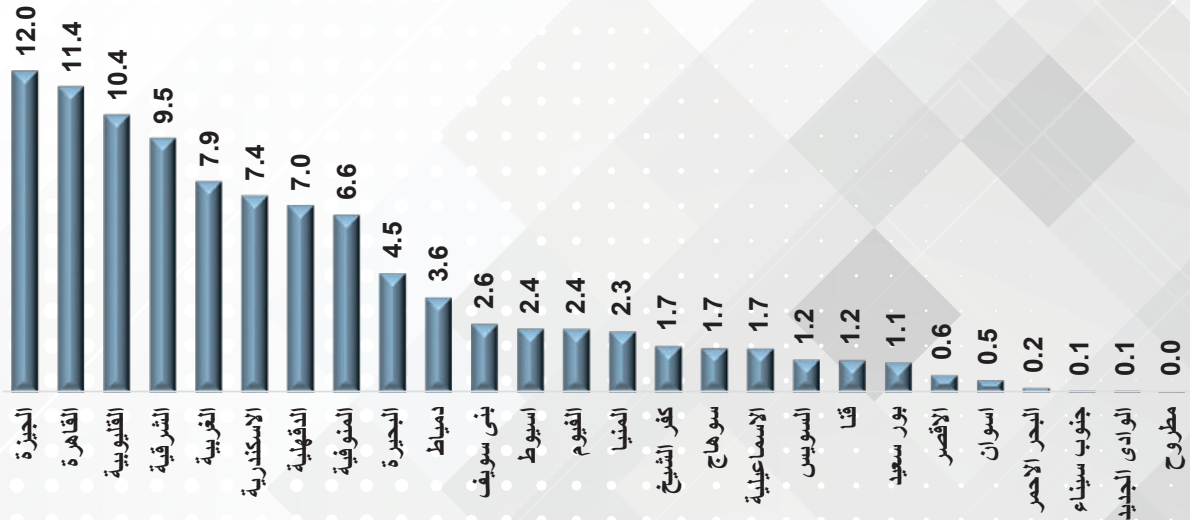
التعدين واستغلال المحاجر 2021



الترتيب علي مستوى الاقليم	التعدين واستغلال المحاجر	محافظات الحدود	الترتيب علي مستوى الاقليم	التعدين واستغلال المحاجر	محافظات الحضر
1	4.0	البحر الاحمر	1	9.8	الاسكندرية
2	2.3	الوادى الجديد	2	5.3	القاهرة
3	1.0	جنوب سيناء	3	2.0	بور سعيد
4	0.8	مطروح	4	1.5	السويس
	لم يرد بيان	شمال سيناء			
الترتيب علي مستوى الاقليم	التعدين واستغلال المحاجر	محافظات وجه قبلي	الترتيب علي مستوى الاقليم	التعدين واستغلال المحاجر	محافظات وجه بحري
1	20.9	اسوان	1	5.3	الشرقية
2	12.6	المنيا	2	4.8	البحيرة
3	6.3	قنا	3	3.5	الدقهلية
4	3.5	سوهاج	4	3.0	القليوبية
5	2.0	الفيوم	5	3.0	المنوفية
6	2.0	الاقصر	6	1.8	الاسماعيلية
7	1.8	الجيزة	7	0.8	الغربية
8	1.8	اسيوط	8	0.5	دمياط
9	0.0	بنى سويف	9	0.0	كفر الشيخ

المصدر: الجهاز المركزي للتعبئة العامة والاحصاء - النشرة السنوية المجمع لبحث القوى العاملة 2021

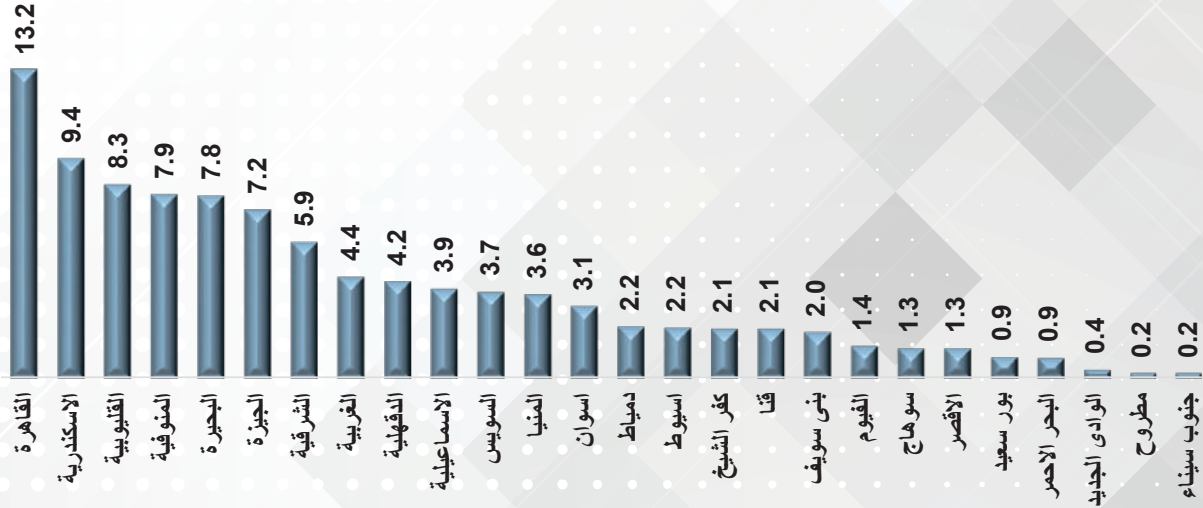
الصناعات التحويلية 2021



الترتيب على مستوى الاقليم	الصناعات التحويلية	محافظات الحدود	الترتيب على مستوى الاقليم	الصناعات التحويلية	محافظات الحضر
1	0.2	البحر الاحمر	1	11.4	القاهرة
2	0.1	جنوب سيناء	2	7.4	الاسكندرية
3	0.1	الوادى الجديد	3	1.2	السويس
4	0.0	مطروح	4	1.1	بور سعيد
	لم يرد بيان	شمال سيناء			
الترتيب على مستوى الاقليم	الصناعات التحويلية	محافظات وجه قبلي	الترتيب على مستوى الاقليم	الصناعات التحويلية	محافظات وجه بحري
1	12.0	الجيزة	1	10.4	القليوبية
2	2.6	بنى سويف	2	9.5	الشرقية
3	2.4	اسيوط	3	7.9	الغربية
4	2.4	الفيوم	4	7.0	الدقهلية
5	2.3	المنيا	5	6.6	المنوفية
6	1.7	سوهاج	6	4.5	البحيرة
7	1.2	قنا	7	3.6	دمياط
8	0.6	الاقصر	8	1.7	كفر الشيخ
9	0.5	اسوان	9	1.7	الاسماعيلية

المصدر: الجهاز المركزي للتعبئة العامة والاحصاء - النشرة السنوية المجمع لبحث القوى العاملة 2021


امدادات الكهرباء والغاز والبخر وتكييف الهواء 2021



الترتيب على مستوى الاقليم	امدادات الكهرباء والغاز والبخر وتكييف الهواء	محافظات الحدود	الترتيب على مستوى الاقليم	امدادات الكهرباء والغاز والبخر وتكييف الهواء	محافظات الحضر
1	0.9	البحر الاحمر	1	13.2	القاهرة
2	0.4	الوادى الجديد	2	9.4	الاسكندرية
3	0.2	مطروح	3	3.7	السويس
4	0.2	جنوب سيناء	4	0.9	بور سعيد
	لم يرد بيان	شمال سيناء			
الترتيب على مستوى الاقليم	امدادات الكهرباء والغاز والبخر وتكييف الهواء	محافظات وجه قبلي	الترتيب على مستوى الاقليم	امدادات الكهرباء والغاز والبخر وتكييف الهواء	محافظات وجه بحري
1	7.2	الجيزة	1	8.3	القليوبية
2	3.6	المنيا	2	7.9	المنوفية
3	3.1	اسوان	3	7.8	البحيرة
4	2.2	اسيوط	4	5.9	الشرقية
5	2.1	قنا	5	4.4	الغربية
6	2.0	بنى سويف	6	4.2	الدقهلية
7	1.4	الفيوم	7	3.9	الاسماعيلية
8	1.3	سوهاج	8	2.2	دمياط
9	1.3	الاقصر	9	2.1	كفر الشيخ

المصدر: الجهاز المركزي للتعينة العامة والاحصاء - النشرة السنوية المجمع لبحث القوى العاملة 2021

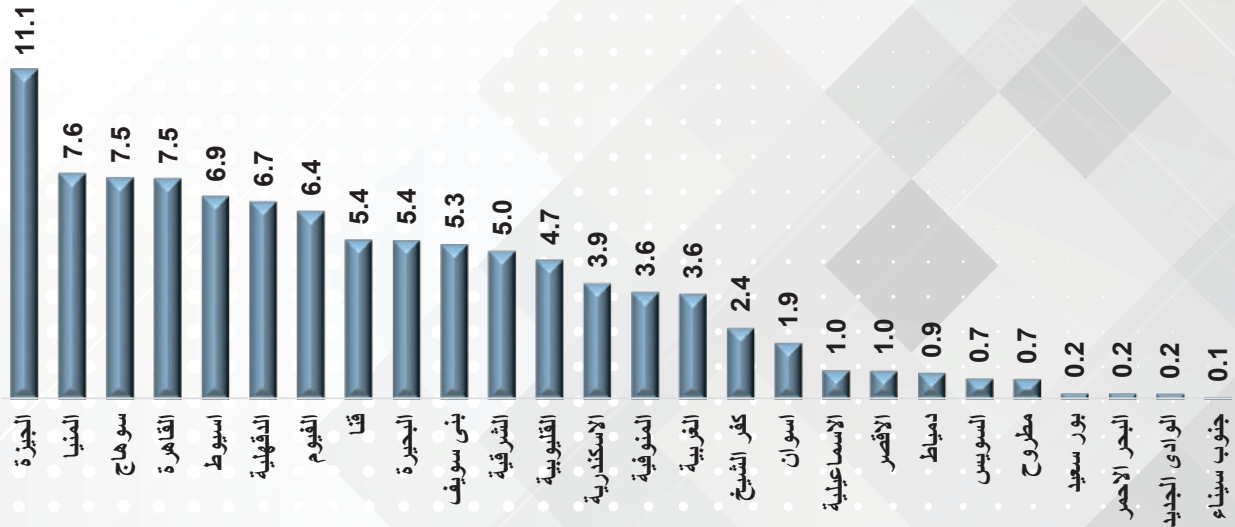
الامداد المائى وشبكات الصرف الصحى 2021



الترتيب على مستوى الاقليم	الامداد المائى وشبكات الصرف الصحى	محافظات الحدود	الترتيب على مستوى الاقليم	الامداد المائى وشبكات الصرف الصحى	محافظات الحضر
1	0.8	مطروح	1	25.9	القاهرة
2	0.5	البحر الاحمر	2	5.7	الاسكندرية
3	0.5	جنوب سيناء	3	0.5	بور سعيد
4	0.2	الوادى الجديد	4	0.4	السويس
	لم يرد بيان	شمال سيناء			
الترتيب على مستوى الاقليم	الامداد المائى وشبكات الصرف الصحى	محافظات وجه قبلي	الترتيب على مستوى الاقليم	الامداد المائى وشبكات الصرف الصحى	محافظات وجه بحري
1	8.6	الجيزة	1	7.7	القليوبية
2	4.4	المنيا	2	5.5	البحيرة
3	4.0	سوهاج	3	4.8	المنوفية
4	2.7	قنا	4	4.8	الدقهلية
5	2.6	بنى سويف	5	4.4	الشرقية
6	2.5	اسيوط	6	4.2	الغربية
7	1.8	الفيوم	7	3.4	كفر الشيخ
8	1.6	اسوان	8	1.0	الاسماعيلية
9	0.8	الاقصر	9	0.6	دمياط

المصدر: الجهاز المركزي للتعبئة العامة والاحصاء - النشرة السنوية المجمع لبحث القوى العاملة 2021

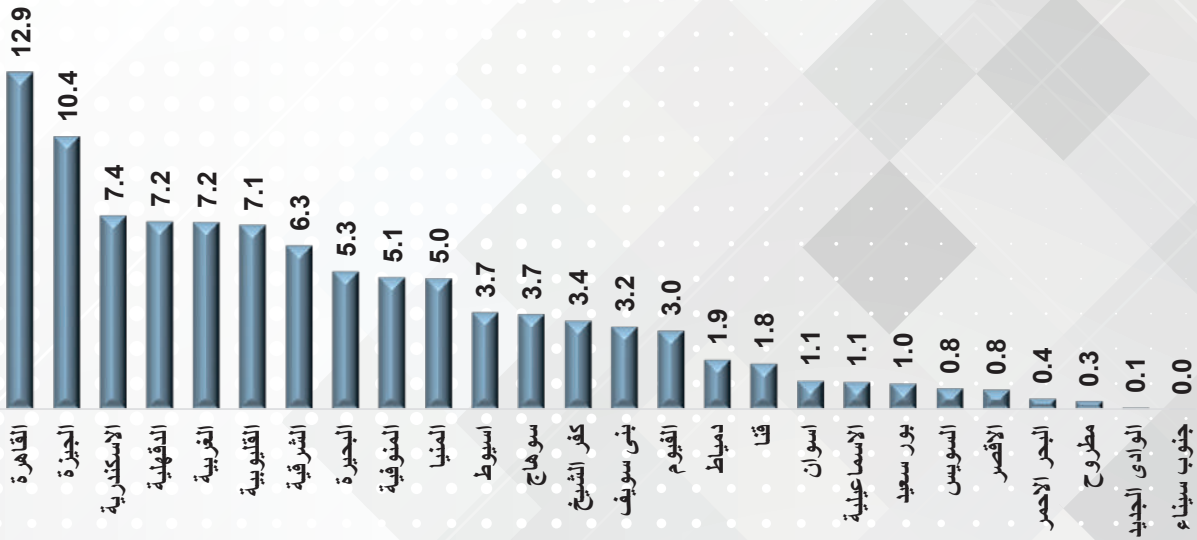
التشييد والبناء 2021



الترتيب علي مستوى الاقليم	التشييد والبناء	محافظات الحدود	الترتيب علي مستوى الاقليم	التشييد والبناء	محافظات الحضر
1	0.7	مطروح	1	7.5	القاهرة
2	0.2	البحر الاحمر	2	3.9	الاسكندرية
3	0.2	الوادى الجديد	3	0.7	السويس
4	0.1	جنوب سيناء	4	0.2	بور سعيد
	لم يرد بيان	شمال سيناء			
الترتيب علي مستوى الاقليم	التشييد والبناء	محافظات وجه قبلي	الترتيب علي مستوى الاقليم	التشييد والبناء	محافظات وجه بحري
1	11.1	الجيزة	1	6.7	الدقهلية
2	7.6	المنيا	2	5.4	البحيرة
3	7.5	سوهاج	3	5.0	الشرقية
4	6.9	اسيوط	4	4.7	القليوبية
5	6.4	الفيوم	5	3.6	المنوفية
6	5.4	قنا	6	3.6	الغربية
7	5.3	بنى سويف	7	2.4	كفر الشيخ
8	1.9	اسوان	8	1.0	الاسماعيلية
9	1.0	الأقصر	9	0.9	دمياط

المصدر: الجهاز المركزي للتعبئة العامة والاحصاء - النشرة السنوية الجمعية لبحث القوى العاملة 2021

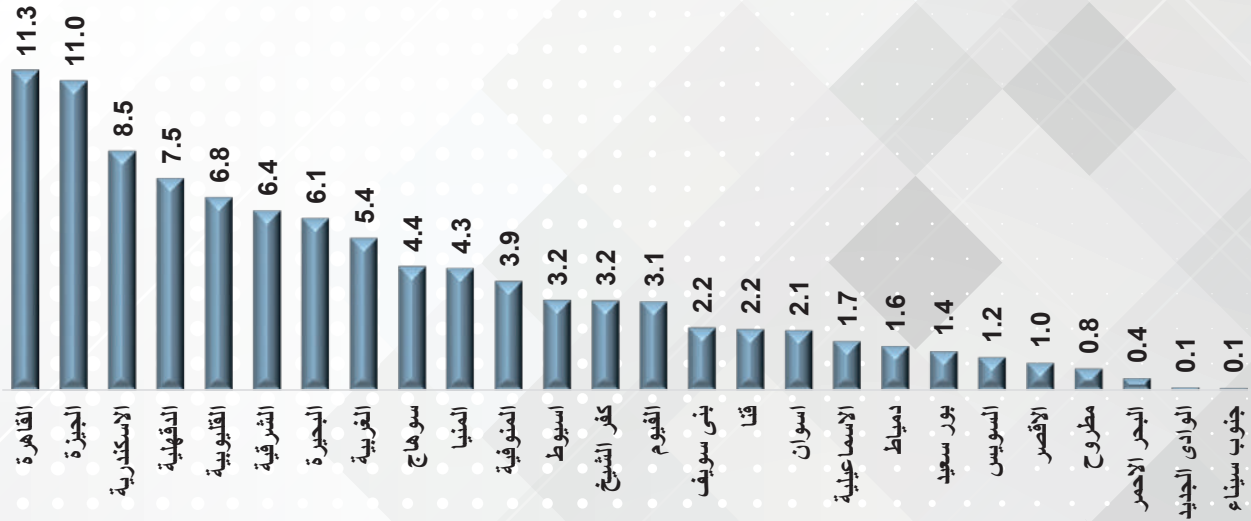
تجارة الجملة والتجزئة واصلاح المركبات 2021



الترتيب على مستوى الاقليم	تجارة الجملة والتجزئة واصلاح المركبات	محافظات الحدود	الترتيب على مستوى الاقليم	تجارة الجملة والتجزئة واصلاح المركبات	محافظات الحضر
1	0.4	البحر الاحمر	1	12.9	القاهرة
2	0.3	مطروح	2	7.4	الاسكندرية
3	0.1	الوادى الجديد	3	1.0	بور سعيد
4	0.0	جنوب سيناء	4	0.8	السويس
	لم يرد بيان	شمال سيناء			
الترتيب على مستوى الاقليم	تجارة الجملة والتجزئة واصلاح المركبات	محافظات وجه قبلي	الترتيب على مستوى الاقليم	تجارة الجملة والتجزئة واصلاح المركبات	محافظات وجه بحري
1	10.4	الجيزة	1	7.2	الدقهلية
2	5.0	المنيا	2	7.2	الغربية
3	3.7	اسيوط	3	7.1	القليوبية
4	3.7	سوهاج	4	6.3	الشرقية
5	3.2	بنى سويف	5	5.3	البحيرة
6	3.0	الفيوم	6	5.1	المنوفية
7	1.8	قنا	7	3.4	كفر الشيخ
8	1.1	اسوان	8	1.9	دمياط
9	0.8	الأقصر	9	1.1	الاسماعيلية

المصدر: الجهاز المركزي للتعبئة العامة والاحصاء - النشرة السنوية المجمع لبحث القوى العاملة 2021

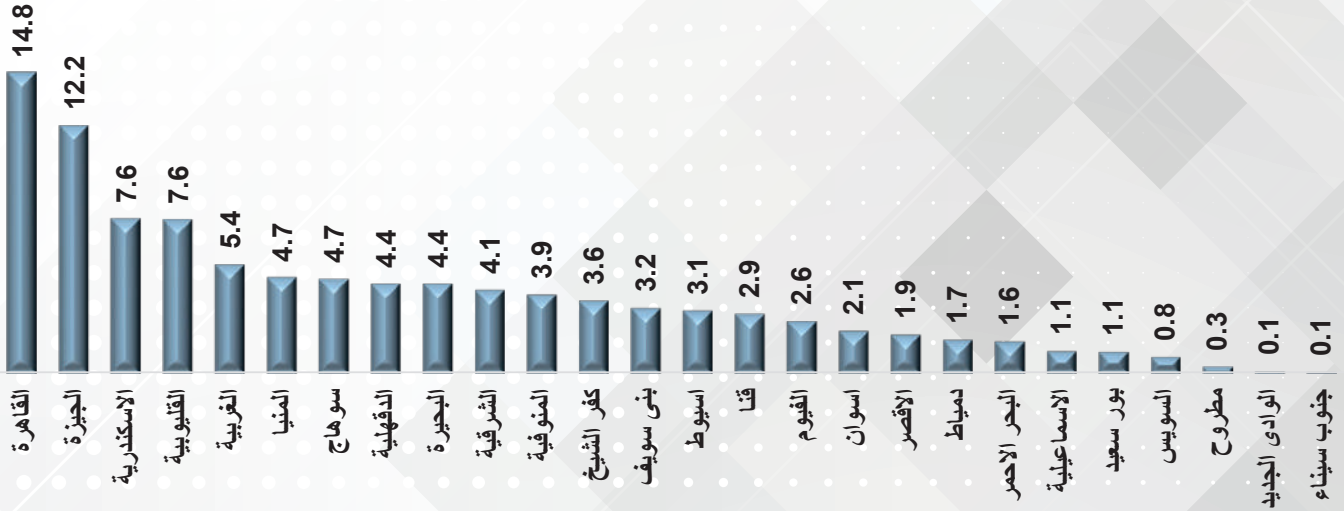
النقل والتخزين 2021



الترتيب علي مستوى الاقليم	النقل والتخزين	محافظات الحدود	الترتيب علي مستوى الاقليم	النقل والتخزين	محافظات الحضر
1	0.8	مطروح	1	11.3	القاهرة
2	0.4	البحر الاحمر	2	8.5	الاسكندرية
3	0.1	الوادى الجديد	3	1.4	بور سعيد
4	0.1	جنوب سيناء	4	1.2	السويس
	لم يرد بيان	شمال سيناء			
الترتيب علي مستوى الاقليم	النقل والتخزين	محافظات وجه قبلي	الترتيب علي مستوى الاقليم	النقل والتخزين	محافظات وجه بحري
1	11.0	الجيزة	1	7.5	الدقهلية
2	4.4	سوهاج	2	6.8	القليوبية
3	4.3	المنيا	3	6.4	الشرقية
4	3.2	اسيوط	4	6.1	البحيرة
5	3.1	الفيوم	5	5.4	الغربية
6	2.2	بنى سويف	6	3.9	المنوفية
7	2.2	قنا	7	3.2	كفر الشيخ
8	2.1	اسوان	8	1.7	الاسماعيلية
9	1.0	الاقصر	9	1.6	دمياط

المصدر: الجهاز المركزي للتعبئة العامة والاحصاء - النشرة السنوية المجمع لبحث القوى العاملة 2021

خدمات الغذاء والإقامة 2021



الترتيب علي مستوى الاقليم	النقل والتخزين	محافظات الحدود	الترتيب علي مستوى الاقليم	النقل والتخزين	محافظات الحضر
1	1.6	البحر الاحمر	1	14.8	القاهرة
2	0.3	مطروح	2	7.6	الاسكندرية
3	0.1	الوادى الجديد	3	1.1	بور سعيد
4	0.1	جنوب سيناء	4	0.8	السويس
	لم يرد بيان	شمال سيناء			
الترتيب علي مستوى الاقليم	النقل والتخزين	محافظات وجه قبلي	الترتيب علي مستوى الاقليم	النقل والتخزين	محافظات وجه بحري
1	12.2	الجيزة	1	7.6	القليوبية
2	4.7	المنيا	2	5.4	الغربية
3	4.7	سوهاج	3	4.4	الدقهلية
4	3.2	بنى سويف	4	4.4	البحيرة
5	3.1	اسيوط	5	4.1	الشرقية
6	2.9	قنا	6	3.9	المنوفية
7	2.6	الفيوم	7	3.6	كفر الشيخ
8	2.1	اسوان	8	1.7	دمياط
9	1.9	الاقصر	9	1.1	الاسماعيلية

المصدر: الجهاز المركزي للتعبئة العامة والاحصاء - النشرة السنوية للمجموعة لبحث القوى العاملة 2021


المعلومات والاتصالات 2021



الترتيب علي مستوى الاقليم	المعلومات والاتصالات	محافظات الحدود	الترتيب علي مستوى الاقليم	المعلومات والاتصالات	محافظات الحضر
1	0.6	البحر الاحمر	1	23.5	القاهرة
2	0.3	مطروح	2	4.8	الاسكندرية
3	0.2	الوادى الجديد	3	1.0	بور سعيد
4	0.1	جنوب سيناء	4	0.7	السويس
	لم يرد بيان	شمال سيناء			
الترتيب علي مستوى الاقليم	المعلومات والاتصالات	محافظات وجه قبلي	الترتيب علي مستوى الاقليم	المعلومات والاتصالات	محافظات وجه بحري
1	15.8	الجيزة	1	24.6	الدقهلية
2	1.8	المنيا	2	7.0	القليوبية
3	1.4	اسيوط	3	3.9	المنوفية
4	1.4	الفيوم	4	2.6	الغربية
5	1.1	الاقصر	5	2.5	الشرقية
6	1.1	بنى سويف	6	1.4	الاسماعيلية
7	0.8	سوهاج	7	1.2	البحيرة
8	0.6	قنا	8	0.5	دمياط
9	0.6	اسوان	9	0.5	كفر الشيخ

المصدر: الجهاز المركزي للتعبئة العامة والاحصاء - النشرة السنوية الممجة لبحث القوى العاملة 2021


الوساطة المالية والتأمين 2021



الترتيب على مستوى الاقليم	الوساطة المالية والتأمين	محافظات الحدود	الترتيب على مستوى الاقليم	الوساطة المالية والتأمين	محافظات الحضر
1	0.7	البحر الاحمر	1	23.3	القاهرة
2	0.5	الوادى الجديد	2	5.8	الاسكندرية
3	0.3	جنوب سيناء	3	1.8	بور سعيد
4	0.2	مطروح	4	0.5	السويس
	لم يرد بيان	شمال سيناء			
الترتيب على مستوى الاقليم	الوساطة المالية والتأمين	محافظات وجه قبلي	الترتيب على مستوى الاقليم	الوساطة المالية والتأمين	محافظات وجه بحري
1	16.4	الجيزة	1	6.2	المنوفية
2	3.2	المنيا	2	5.7	القليوبية
3	3.0	اسيوط	3	5.6	الدقهلية
4	2.7	سوهاج	4	5.2	الشرقية
5	2.3	بنى سويف	5	3.0	البحيرة
6	2.1	قنا	6	2.1	الغربية
7	1.6	الاقصر	7	1.8	دمياط
8	1.5	الفيوم	8	1.8	الاسماعيلية
9	1.1	اسوان	9	1.4	كفر الشيخ

المصدر: الجهاز المركزي للتعبئة العامة والاحصاء - النشرة السنوية المجمع لبحث القوى العاملة 2021


أنشطة العقارات والتأجير 2021



الترتيب علي مستوى الاقليم	أنشطة العقارات والتأجير	محافظات الحدود	الترتيب علي مستوى الاقليم	أنشطة العقارات والتأجير	محافظات الحضر
1	1.7	مطروح	1	21.5	القاهرة
2	0.6	البحر الاحمر	2	12.9	الاسكندرية
3	0.0	الوادى الجديد	3	2.5	السويس
4	0.0	جنوب سيناء	4	0.8	بور سعيد
	لم يرد بيان	شمال سيناء			
الترتيب علي مستوى الاقليم	أنشطة العقارات والتأجير	محافظات وجه قبلي	الترتيب علي مستوى الاقليم	أنشطة العقارات والتأجير	محافظات وجه بحري
1	21.1	الجيزة	1	8.4	الدقهلية
2	3.6	سوهاج	2	7.8	القليوبية
3	2.1	بنى سويف	3	3.0	الشرقية
4	1.7	المنيا	4	2.3	دمياط
5	1.5	قنا	5	2.1	الاسماعيلية
6	0.8	اسيوط	6	1.5	المنوفية
7	0.8	اسوان	7	1.3	الغربية
8	0.4	الفيوم	8	1.1	البحيرة
9	0.0	الاقصر	9	0.6	كفر الشيخ

المصدر: الجهاز المركزي للتعبئة العامة والاحصاء - النشرة السنوية الممجة لبحث القوى العاملة 2021


الإنشطة العلمية والتقنية المتخصصة 2021



الترتيب علي مستوى الاقليم	الانشطة العلمية والتقنية المتخصصة	محافظات الحدود	الترتيب علي مستوى الاقليم	الانشطة العلمية والتقنية المتخصصة	محافظات الحضر
1	0.4	البحر الاحمر	1	27.2	القاهرة
2	0.2	الوادى الجديد	2	7.1	الاسكندرية
3	0.1	مطروح	3	0.9	بور سعيد
4	0.1	جنوب سيناء	4	0.8	السويس
	لم يرد بيان	شمال سيناء			
الترتيب علي مستوى الاقليم	الانشطة العلمية والتقنية المتخصصة	محافظات وجه قبلي	الترتيب علي مستوى الاقليم	الانشطة العلمية والتقنية المتخصصة	محافظات وجه بحري
1	14.3	الجيزة	1	8.3	القليوبية
2	2.5	الفيوم	2	5.1	الشرقية
3	2.5	سوهاج	3	5.0	الدقهلية
4	2.4	المنيا	4	4.0	المنوفية
5	2.0	اسيوط	5	3.9	البحيرة
6	1.6	بنى سويف	6	3.3	الغربية
7	1.3	قنا	7	2.1	كفر الشيخ
8	1.0	الأقصر	8	1.8	دمياط
9	0.5	اسوان	9	1.6	الاسماعيلية

المصدر: الجهاز المركزي للتعبئة العامة والاحصاء - النشرة السنوية للمجمعة لبحث القوى العاملة 2021

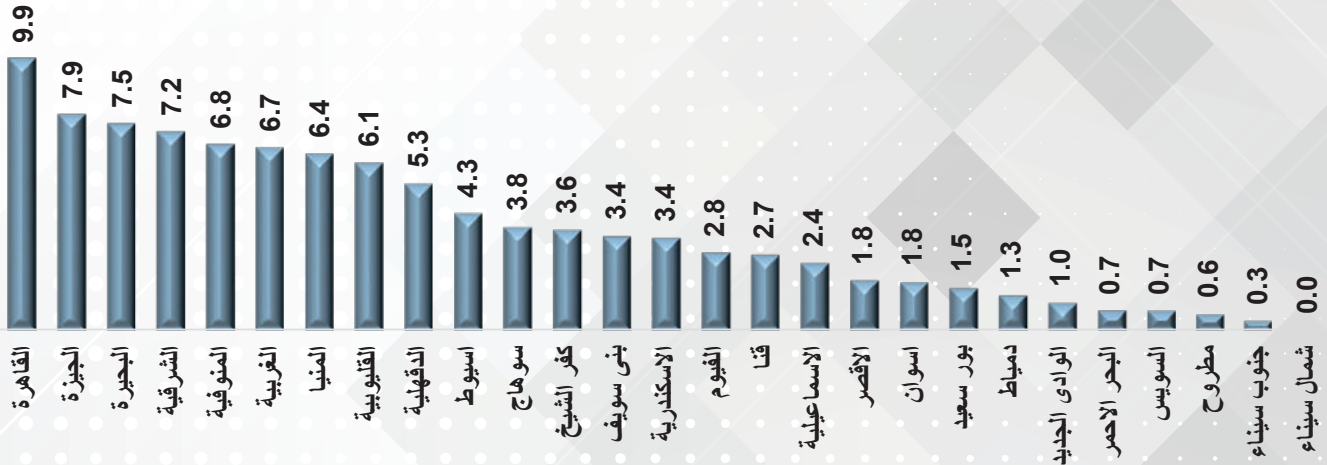
انشطة ادارية وخدمات دعم 2021



الترتيب علي مستوى الاقليم	أنشطة ادارية وخدمات دعم	محافظات الحدود	الترتيب علي مستوى الاقليم	أنشطة ادارية وخدمات دعم	محافظات الحضر
1	3.1	البحر الاحمر	1	18.5	القاهرة
2	0.3	مطروح	2	9.2	الاسكندرية
3	0.2	الوادى الجديد	3	1.2	السويس
4	0.0	جنوب سيناء	4	0.9	بور سعيد
	لم يرد بيان	شمال سيناء			
الترتيب علي مستوى الاقليم	أنشطة ادارية وخدمات دعم	محافظات وجه قبلي	الترتيب علي مستوى الاقليم	أنشطة ادارية وخدمات دعم	محافظات وجه بحري
1	14.4	الجيزة	1	8.8	القليوبية
2	3.8	المنيا	2	6.2	المنوفية
3	2.8	اسيوط	3	5.0	البحيرة
4	2.3	قنا	4	5.0	الشرقية
5	2.2	سوهاج	5	3.2	الدقهلية
6	2.0	بنى سويف	6	2.6	الغربية
7	2.0	الفيوم	7	1.8	كفر الشيخ
8	1.7	الاقصر	8	1.1	الاسماعيلية
9	1.1	اسوان	9	0.7	دمياط

المصدر: الجهاز المركزي للتعبئة العامة والاحصاء - النشرة السنوية المراجعة لبحث القوى العاملة 2021

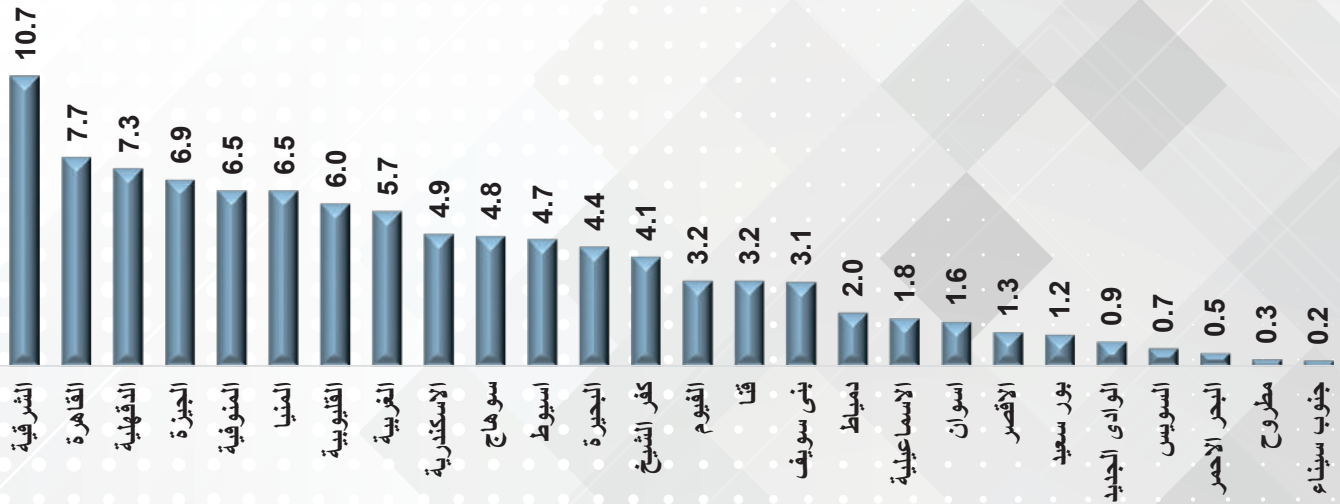
الإدارة العامة والدفاع والضمان 2021



الترتيب علي مستوى الاقليم	الإدارة العامة والدفاع والضمان الاجتماعي	محافظات الحدود	الترتيب علي مستوى الاقليم	الإدارة العامة والدفاع والضمان الاجتماعي	محافظات الحضر
1	1.0	الوادى الجديد	1	9.9	القاهرة
2	0.7	البحر الاحمر	2	3.4	الاسكندرية
3	0.6	مطروح	3	1.5	بور سعيد
4	0.3	جنوب سيناء	4	0.7	السويس
	لم يرد بيان	شمال سيناء			
الترتيب علي مستوى الاقليم	الإدارة العامة والدفاع والضمان الاجتماعي	محافظات وجه قبلي	الترتيب علي مستوى الاقليم	الإدارة العامة والدفاع والضمان الاجتماعي	محافظات وجه بحري
1	7.9	الجيزة	1	7.5	البحيرة
2	6.4	المنيا	2	7.2	الشرقية
3	4.3	اسيوط	3	6.8	المنوفية
4	3.8	سوهاج	4	6.7	الغربية
5	3.4	بنى سويف	5	6.1	القليوبية
6	2.8	الفيوم	6	5.3	الدقهلية
7	2.7	قنا	7	3.6	كفر الشيخ
8	1.8	اسوان	8	2.4	الاسماعيلية
9	1.8	الاقصر	9	1.3	دمياط

المصدر: الجهاز المركزي للتعبئة العامة والاحصاء - النشرة السنوية المراجعة لبحث القوى العاملة 2021

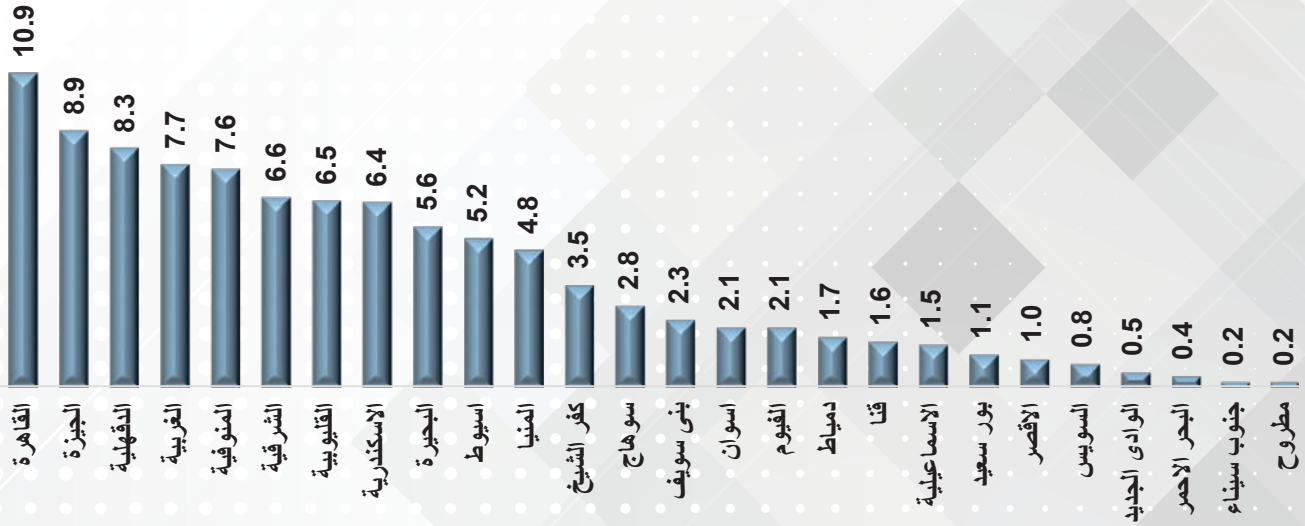
التعليم 2021



الترتيب علي مستوى الاقليم	التعليم	محافظات الحدود	الترتيب علي مستوى الاقليم	التعليم	محافظات الحضر
1	0.9	الوادى الجديد	1	7.7	القاهرة
2	0.5	البحر الاحمر	2	4.9	الإسكندرية
3	0.3	مطروح	3	1.2	بور سعيد
4	0.2	جنوب سيناء	4	0.7	السويس
	لم يرد بيان	شمال سيناء			
الترتيب علي مستوى الاقليم	التعليم	محافظات وجه قبلي	الترتيب علي مستوى الاقليم	التعليم	محافظات وجه بحري
1	6.9	الجيزة	1	10.7	الشرقية
2	6.5	المنيا	2	7.3	الدقهلية
3	4.8	سوهاج	3	6.5	المنوفية
4	4.7	أسيوط	4	6.0	القليوبية
5	3.2	الفيوم	5	5.7	الغربية
6	3.2	قنا	6	4.4	البحيرة
7	3.1	بنى سويف	7	4.1	كفر الشيخ
8	1.6	أسوان	8	2.0	دمياط
9	1.3	الأقصر	9	1.8	الإسماعيلية

المصدر: الجهاز المركزي للتعبئة العامة والاحصاء - النشرة السنوية المجمعلة لبحث القوى العاملة 2021


الصحة والعمل الإجتماعي 2021



الترتيب علي مستوى الاقليم	الصحة والعمل الاجتماعي	محافظات الحدود	الترتيب علي مستوى الاقليم	الصحة والعمل الاجتماعي	محافظات الحضر
1	0.5	الوادى الجديد	1	10.9	القاهرة
2	0.4	البحر الاحمر	2	6.4	الاسكندرية
3	0.2	جنوب سيناء	3	1.1	بور سعيد
4	0.2	مطروح	4	0.8	السويس
	لم يرد بيان	شمال سيناء			
الترتيب علي مستوى الاقليم	الصحة والعمل الاجتماعي	محافظات وجه قبلي	الترتيب علي مستوى الاقليم	الصحة والعمل الاجتماعي	محافظات وجه بحري
1	8.9	الجيزة	1	8.3	الدقهلية
2	5.2	اسيوط	2	7.7	الغربية
3	4.8	المنيا	3	7.6	المنوفية
4	2.8	سوهاج	4	6.6	الشرقية
5	2.3	بنى سويف	5	6.5	القليوبية
6	2.1	اسوان	6	5.6	البحيرة
7	2.1	الفيوم	7	3.5	كفر الشيخ
8	1.6	قنا	8	1.7	دمياط
9	1.0	الاقصر	9	1.5	الاسماعيلية

المصدر: الجهاز المركزي للتعبئة العامة والاحصاء - النشرة السنوية المجمع لبحث القوى العاملة 2021


الفنون والابداع والتسلية 2021



الترتيب علي مستوى الاقليم	الفنون والابداع والتسلية	محافظات الحدود	الترتيب علي مستوى الاقليم	الفنون والابداع والتسلية	محافظات الحضر
1	0.4	البحر الاحمر	1	17.9	القاهرة
2	0.1	الوادى الجديد	2	9.1	الاسكندرية
3	0.1	مطروح	3	0.9	بور سعيد
4	0.0	جنوب سيناء	4	0.7	السويس
	لم يرد بيان	شمال سيناء			
الترتيب علي مستوى الاقليم	الفنون والابداع والتسلية	محافظات وجه قبلي	الترتيب علي مستوى الاقليم	الفنون والابداع والتسلية	محافظات وجه بحري
1	16.1	الجيزة	1	7.1	الشرقية
2	2.8	اسيوط	2	7.1	القليوبية
3	2.6	الفيوم	3	6.0	الدقهلية
4	2.4	اسوان	4	5.1	الغربية
5	2.2	المنيا	5	4.7	البحيرة
6	2.1	سوهاج	6	3.2	المنوفية
7	2.0	بنى سويف	7	2.3	الاسماعيلية
8	0.9	الاقصر	8	1.8	كفر الشيخ
9	0.8	قنا	9	1.6	دمياط

المصدر: الجهاز المركزي للتعبئة العامة والاحصاء - النشرة السنوية المجمع لبحث القوى العاملة 2021

الخدمة المنزلية 2021



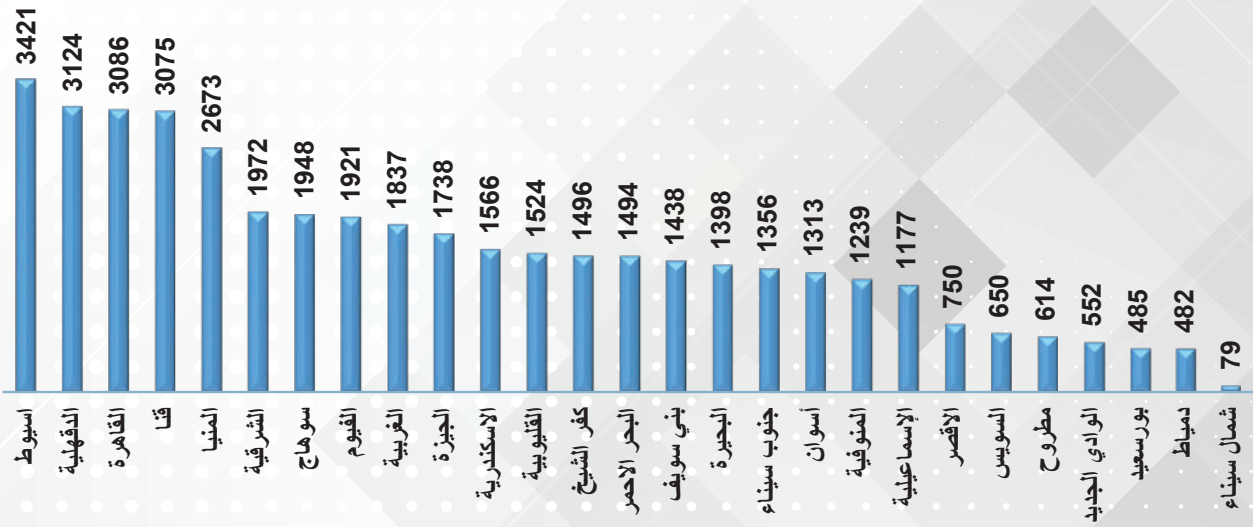
الترتيب علي مستوى الاقليم	الخدمة المنزلية	محافظات الحدود	الترتيب علي مستوى الاقليم	الخدمة المنزلية	محافظات الحضر
1	0.4	البحر الاحمر	1	33.1	القاهرة
2	0.2	مطروح	2	13.3	الاسكندرية
3	0.0	الوادى الجديد	3	2.1	بور سعيد
4	0.0	جنوب سيناء	4	0.3	السويس
	لم يرد بيان	شمال سيناء			
الترتيب علي مستوى الاقليم	الخدمة المنزلية	محافظات وجه قبلي	الترتيب علي مستوى الاقليم	الخدمة المنزلية	محافظات وجه بحري
1	12.8	الجيزة	1	5.6	البحيرة
2	3.6	المنيا	2	4.4	الدقهلية
3	2.2	بنى سويف	3	4.3	الغربية
4	1.7	الفيوم	4	3.4	القليوبية
5	0.9	اسوان	5	3.1	الشرقية
6	0.9	اسيوط	6	2.3	كفر الشيخ
7	0.8	قنا	7	2.3	المنوفية
8	0.7	سوهاج	8	0.6	دمياط
9	0.5	الأقصر	9	0.4	الاسماعيلية

المصدر: الجهاز المركزي للتعبئة العامة والاحصاء - النشرة السنوية المجمع لبحث القوى العاملة 2021



المشروعات

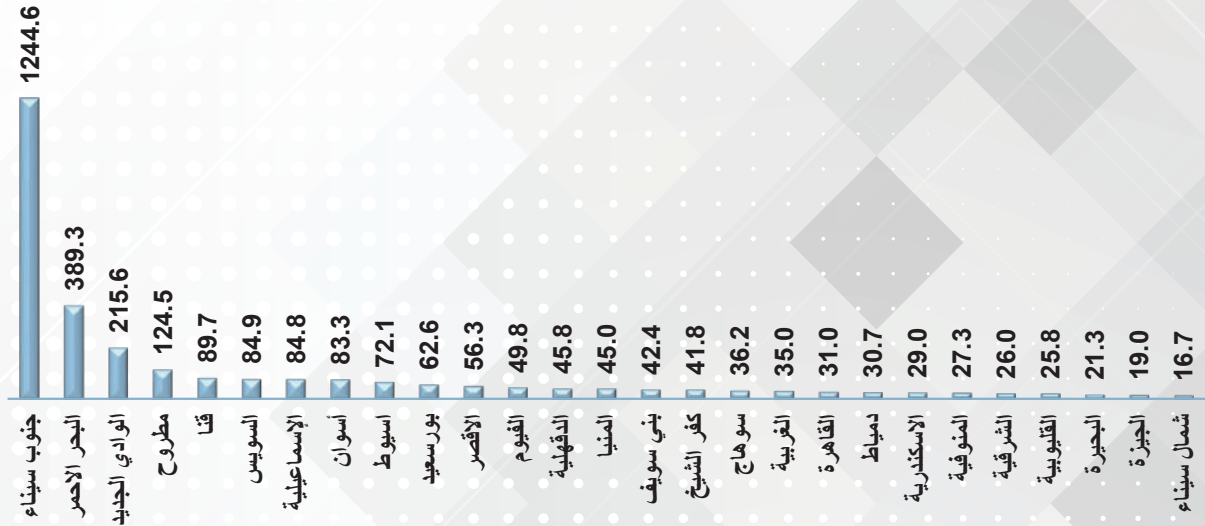
فرص العمل بالمشروعات الصغيرة 2020



الترتيب علي مستوى الاقليم	فرص العمل بالمشروعات الصغيرة	محافظات الحدود	الترتيب علي مستوى الاقليم	فرص العمل بالمشروعات الصغيرة	محافظات الحضر
1	1494	البحر الاحمر	1	3086	القاهرة
2	1356	جنوب سيناء	2	1566	الإسكندرية
3	614	مطروح	3	650	السويس
4	552	الوادي الجديد	4	485	بور سعيد
5	79	شمال سيناء			
الترتيب علي مستوى الاقليم	فرص العمل بالمشروعات الصغيرة	محافظات وجه قبلي	الترتيب علي مستوى الاقليم	فرص العمل بالمشروعات الصغيرة	محافظات وجه بحري
1	3421	اسيوط	1	3124	الدقهلية
2	3075	قنا	2	1972	الشرقية
3	2673	المنيا	3	1837	الغربية
4	1948	سوهاج	4	1524	القليوبية
5	1921	الفيوم	5	1496	كفر الشيخ
6	1738	الجيزة	6	1398	البحيرة
7	1438	بني سويف	7	1239	المنوفية
8	1313	أسوان	8	1177	الإسماعيلية
9	750	الأقصر	9	482	دمياط

المصدر: الجهاز المركزي للتعبئة العامة والاحصاء - الكتاب الاحصائي السنوي 2021

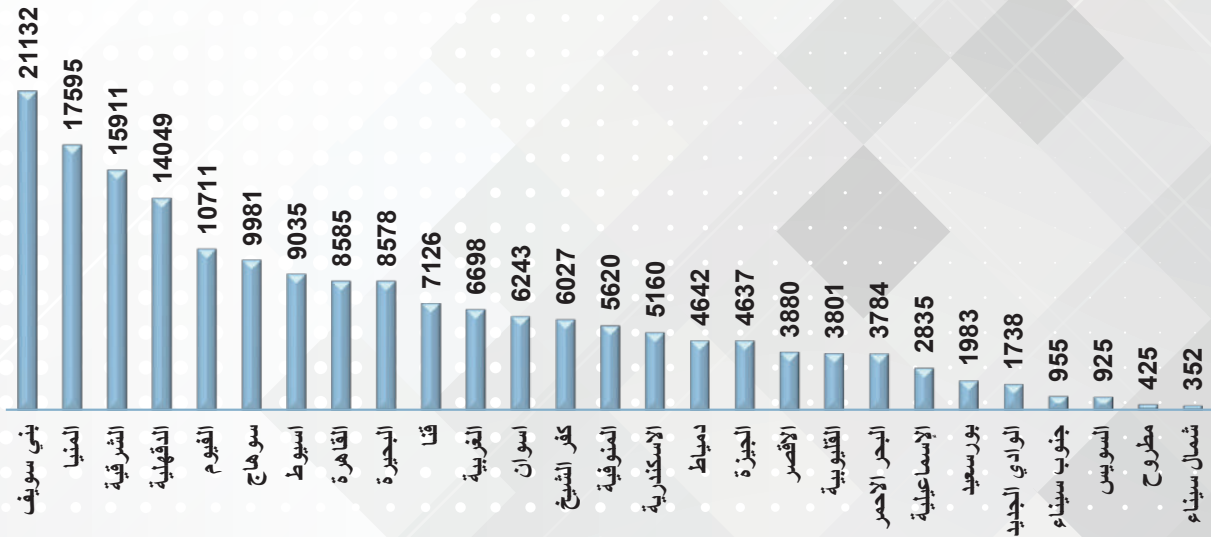
فرص العمل بالمشروعات الصغيرة لكل 100 ألف نسمة 2020



الترتيب علي مستوى الاقليم	فرص العمل بالمشروعات الصغيرة	محافظات الحدود	الترتيب علي مستوى الاقليم	فرص العمل بالمشروعات الصغيرة	محافظات الحضر
1	1244.6	جنوب سيناء	1	84.9	السويس
2	389.3	البحر الاحمر	2	62.6	بورسعيد
3	215.6	الوادي الجديد	3	31.0	القاهرة
4	124.5	مطروح	4	29.0	الاسكندرية
5	16.7	شمال سيناء			
الترتيب علي مستوى الاقليم	فرص العمل بالمشروعات الصغيرة	محافظات وجه قبلي	الترتيب علي مستوى الاقليم	فرص العمل بالمشروعات الصغيرة	محافظات وجه بحري
1	89.7	قنا	1	84.8	الإسماعيلية
2	83.3	أسوان	2	45.8	الدقهلية
3	72.1	اسيوط	3	41.8	كفر الشيخ
4	56.3	الأقصر	4	35.0	الغربية
5	49.8	الفيوم	5	30.7	دمياط
6	45.0	المنيا	6	27.3	المنوفية
7	42.4	بني سويف	7	26.0	الشرقية
8	36.2	سوهاج	8	25.8	القليوبية
9	19.0	الجيزة	9	21.3	البحيرة

المصدر: الجهاز المركزي للتعبئة العامة والاحصاء - الكتاب الاحصائي السنوي 2021

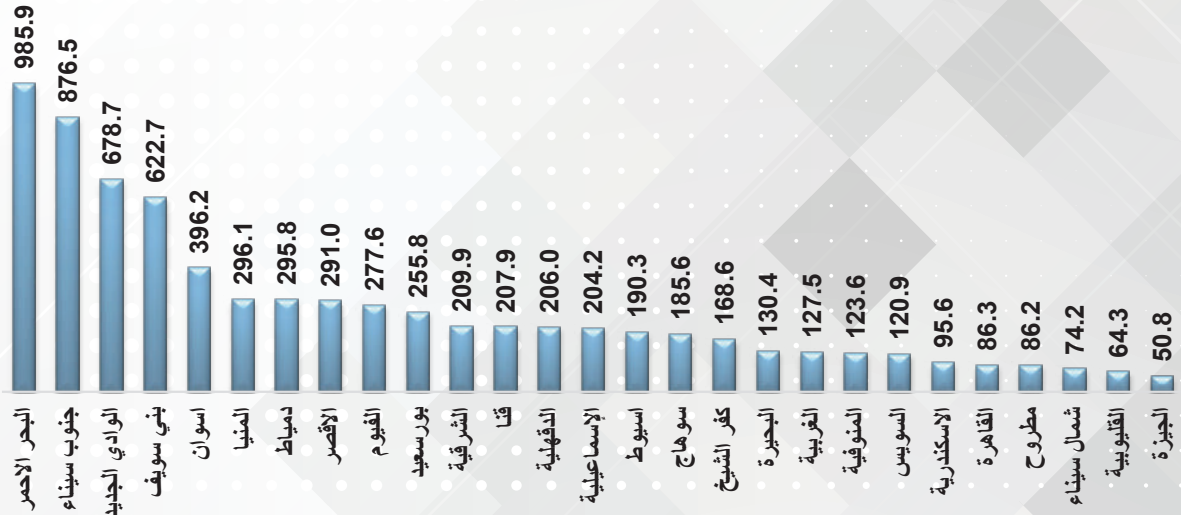
فرص العمل بالمشروعات متناهية الصغر 2020



الترتيب علي مستوى الاقليم	فرص العمل بالمشروعات متناهية الصغر	محافظات الحدود	الترتيب علي مستوى الاقليم	فرص العمل بالمشروعات متناهية الصغر	محافظات الحضر
1	3784	البحر الاحمر	1	8585	القاهرة
2	1738	الوادي الجديد	2	5160	الاسكندرية
3	955	جنوب سيناء	3	1983	بور سعيد
4	425	مطروح	4	925	السويس
5	352	شمال سيناء			
الترتيب علي مستوى الاقليم	فرص العمل بالمشروعات متناهية الصغر	محافظات وجه قبلي	الترتيب علي مستوى الاقليم	فرص العمل بالمشروعات متناهية الصغر	محافظات وجه بحري
1	21132	بني سويف	1	15911	الشرقية
2	17595	المنيا	2	14049	الدقهلية
3	10711	الفيوم	3	8578	البحيرة
4	9981	سوهاج	4	6698	الغربية
5	9035	اسيوط	5	6027	كفر الشيخ
6	7126	قنا	6	5620	المنوفية
7	6243	اسوان	7	4642	دمياط
8	4637	الجيزة	8	3801	القليوبية
9	3880	الأقصر	9	2835	الإسماعيلية

المصدر: الجهاز المركزي للتعبئة العامة والاحصاء - الكتاب الاحصائي السنوي 2021

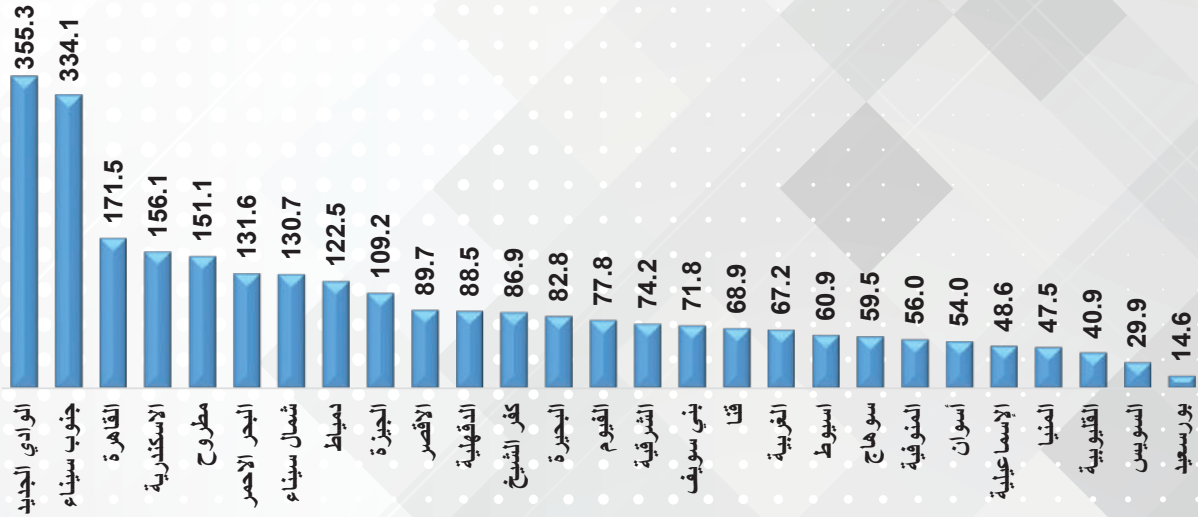
فرص العمل بالمشروعات متناهية الصغر لكل 100 ألف نسمة 2020



الترتيب علي مستوى الاقليم	فرص العمل بالمشروعات متناهية الصغر	محافظات الحدود	الترتيب علي مستوى الاقليم	فرص العمل بالمشروعات متناهية الصغر	محافظات الحضر
1	985.9	البحر الاحمر	1	255.8	بور سعيد
2	876.5	جنوب سيناء	2	120.9	السويس
3	678.7	الوادي الجديد	3	95.6	الإسكندرية
4	86.2	مطروح	4	86.3	القاهرة
5	74.2	شمال سيناء			
الترتيب علي مستوى الاقليم	فرص العمل بالمشروعات متناهية الصغر	محافظات وجه قبلي	الترتيب علي مستوى الاقليم	فرص العمل بالمشروعات متناهية الصغر	محافظات وجه بحري
1	622.7	بني سويف	1	295.8	دمياط
2	396.2	اسوان	2	209.9	الشرقية
3	296.1	المنيا	3	206.0	الدقهلية
4	291.0	الأقصر	4	204.2	الإسماعيلية
5	277.6	الفيوم	5	168.6	كفر الشيخ
6	207.9	قنا	6	130.4	البحيرة
7	190.3	اسيوط	7	127.5	الغربية
8	185.6	سوهاج	8	123.6	المنوفية
9	50.8	الجيزة	9	64.3	القليوبية

المصدر: الجهاز المركزي للتعبئة العامة والاحصاء - الكتاب الاحصائي السنوي ديسمبر 2021

نصيب الفرد من اجمالي كمية مياه الشرب المنتجة
(متر مكعب / فرد) 2020



الترتيب علي مستوى الاقليم	نصيب الفرد من اجمالي كمية مياه الشرب المنتجة	محافظات الحدود	الترتيب علي مستوى الاقليم	نصيب الفرد من اجمالي كمية مياه الشرب المنتجة	محافظات الحضر
1	355.3	الوادي الجديد	1	171.5	القاهرة
2	334.1	جنوب سيناء	2	156.1	الاسكندرية
3	151.1	مطروح	3	29.9	السويس
4	131.6	البحر الاحمر	4	14.6	بورسعيد
5	130.7	شمال سيناء			
الترتيب علي مستوى الاقليم	نصيب الفرد من اجمالي كمية مياه الشرب المنتجة	محافظات وجه قبلي	الترتيب علي مستوى الاقليم	نصيب الفرد من اجمالي كمية مياه الشرب المنتجة	محافظات وجه بحري
1	109.2	الجيزة	1	122.5	دمياط
2	89.7	الاقصر	2	88.5	الدقهلية
3	77.8	الفيوم	3	86.9	كفر الشيخ
4	71.8	بني سويف	4	82.8	البحيرة
5	68.9	قنا	5	74.2	الشرقية
6	60.9	اسيوط	6	67.2	الغربية
7	59.5	سوهاج	7	56.0	المنوفية
8	54.0	أسوان	8	48.6	الإسماعيلية
9	47.5	المنيا	9	40.9	القليوبية

المصدر: الجهاز المركزي للتعبئة العامة والاحصاء - الكتاب الاحصائي السنوي ديسمبر 2021

أ. عصمت حامد البيه

- نوره أحمد إبراهيم
- غادة محمد صادق
- الهام ابو بكر محمود
- مروه إسماعيل عبد الحميد
- منال عبد الرحمن هاشم
- محمد فوزى أبو المعاطى
- عبير عثمان الرفاعى
- وسام صابر عبد الحليم
- منار محمد إبراهيم
- دعاء حسن عبد الرؤوف
- سحر شكرى على

الإشراف العام

أ.د. طارق توفيق أمين

نائب وزير الصحة والسكان لشئون السكان

<https://orcid.org/0000-0003-2502-110X>

<https://www.scopus.com/authid/detail.uri?authorId=23007746000>