



مركز المعلومات والتوثيق ودعم اتخاذ القرار
المجلس القومي للسكان

تقرير المؤشرات الديموجرافية على مستوى المراكز الادارية ٢٠٢١



محافظة شمال سيناء

إصدار أغسطس ٢٠٢٢



مقدمة

انطلاقاً من أهمية الأرقام والمعلومات في مساعدة متخذي القرار علي جميع المستويات في التخطيط (المركزي واللامركزي) .

يتقدم مركز المعلومات والتوثيق ودعم اتخاذ القرار بالمجلس القومي للسكان بإصدار تقرير المؤشرات الديموجرافية علي مستوي الأقسام / المراكز الإدارية بالمحافظة للمساهمة في تحقيق أهداف الاستراتيجية القومية للسكان ٢٠٢٠ - ٢٠٣٠ ، واستراتيجية التنمية المستدامة ٢٠٣٠ .

والله ولي التوفيق ...

مركز المعلومات والتوثيق ودعم اتخاذ القرار
المجلس القومي للسكان

تعريف المؤشرات الديموجرافية

- **الكثافة السكانية للمساحة المأهولة :** متوسط عدد السكان لكل وحدة من مساحة الأرض المأهولة داخل الحدود الجغرافية للدولة أو لوحدية إدارية محددة فى لحظة زمنية معينة.
- **الزمن اللازم للتضاعف :** هو عدد السنوات اللازمة لكي يتضاعف عدد السكان الحالي علي أساس المعدل الراهن لنمو السكان.
- **معدل المواليد :** متوسط عدد المواليد أحياء خلال سنة معينة لكل ألف من السكان فى منتصف نفس السنة داخل الحدود الجغرافية للدولة أو لوحدية إدارية محددة .
- **معدل الوفيات :** متوسط عدد الوفيات خلال سنة معينة لكل ألف من السكان فى منتصف نفس السنة داخل الحدود الجغرافية للدولة أو لوحدية إدارية محددة .
- **نسبة الأمية :** عدد الأميين فى فئة عمرية ما فأكتر فى (القسم/ المركز) منسوباً إلى عدد الأميين فى نفس الفئة العمرية بالمحافظة فى لحظة زمنية محددة وتعرف الأمية على إنها عدم القدرة على قراءة جملة .
- **متوسط كثافة الفصل :** عدد الطلبة فى مرحلة تعليمية معينة منسوباً إلى عدد السكان فى نفس المرحلة التعليمية داخل الحدود الجغرافية للدولة أو لوحدية إدارية محددة فى سنة دراسية محددة .
- **نسبة وفيات الامهات :** عدد الامهات اللاتي يتوفين فى خلال سنة محددة بسبب الحمل أو الولادة أو خلال فترة ال ٤٢ يوماً التالية للولادة (فترة النفاس) لكل ١٠٠ الف مولود حي خلال نفس السنة داخل الحدود الجغرافية للدولة أو لوحدية إدارية محددة .
- **نسبة الأسر التى تعولها امرأة :** عدد الأسر التى ترأسها امرأة منسوباً لإجمالى عدد الأسر داخل الحدود الجغرافية للدولة أو لوحدية إدارية محددة .



تقدير السكان في ٢٠٢١/٧/١

يتركز ٤١,٤ % من
اجمالي سكان المحافظة
في عدد ١ من ٦
(مراكز)
و هو العريش

204096



المساحة المأهولة (كم ٢)

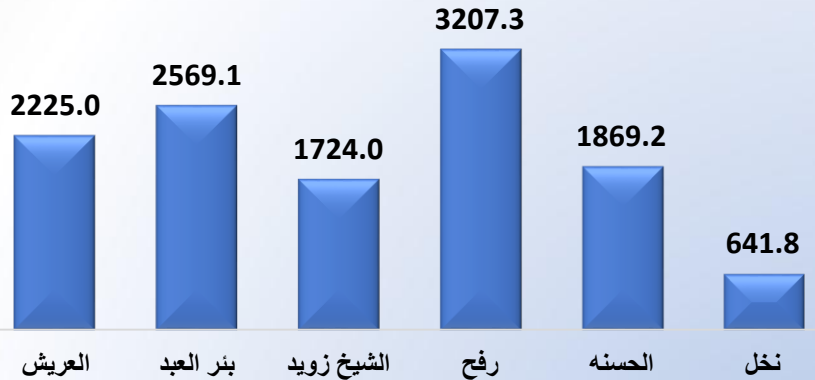
المساحة المأهولة
للمحافظة هي :
٢٣٨٩٩٢ كم ٢

91.7



الكثافة المأهولة (فرد / كم ٢)

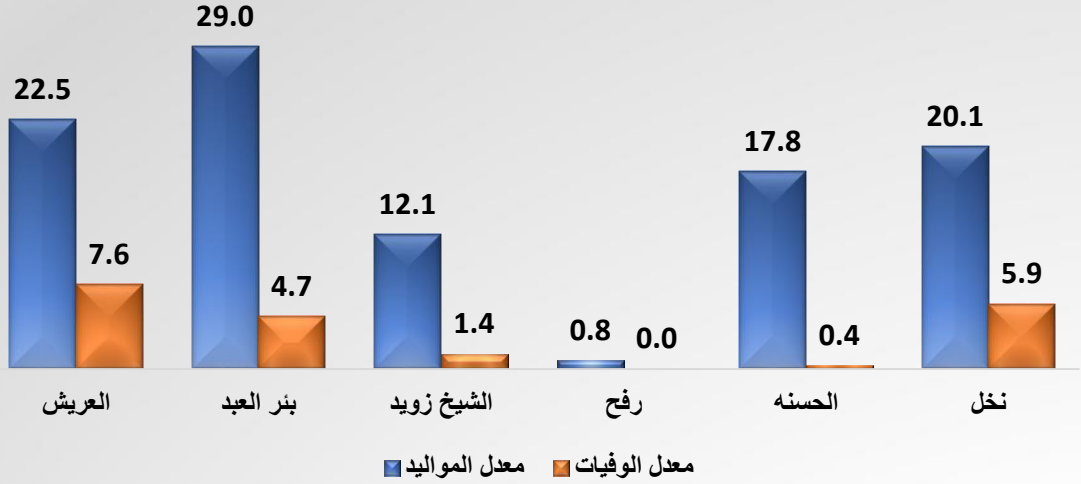
الكثافة المأهولة
للمحافظة هي :
٢٣٤,٥ نسمة / كم ٢



معدلات المواليد والوفيات

جاءت اعلى معدلات مواليد في بنر

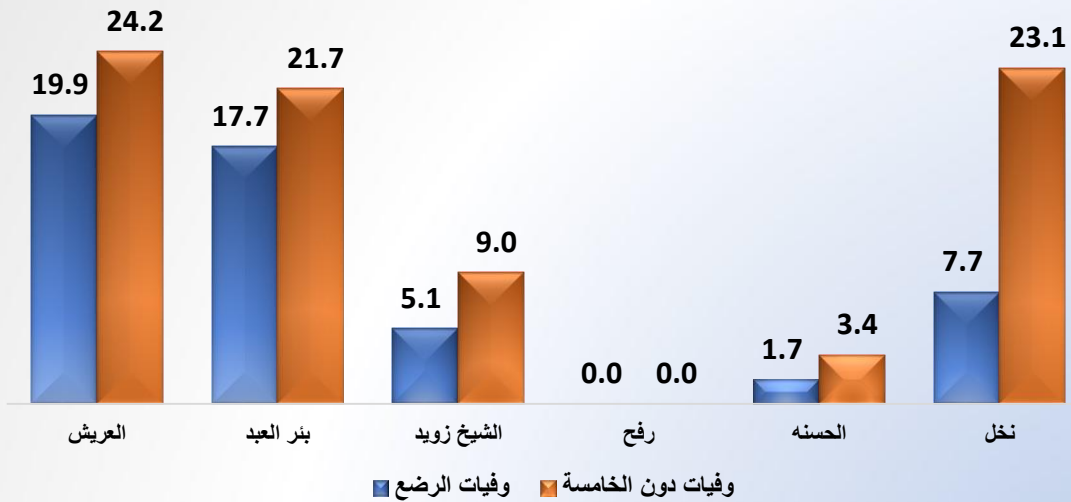
العبد ووفيات في العريش



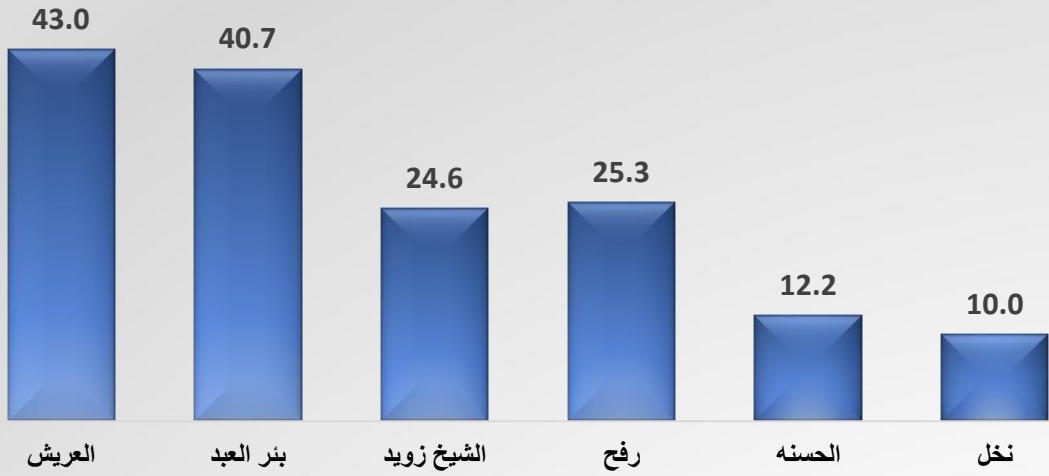
معدلات وفيات (الرضع - دون الخامسة)

جاءت اعلى معدلات وفيات الرضع ودون

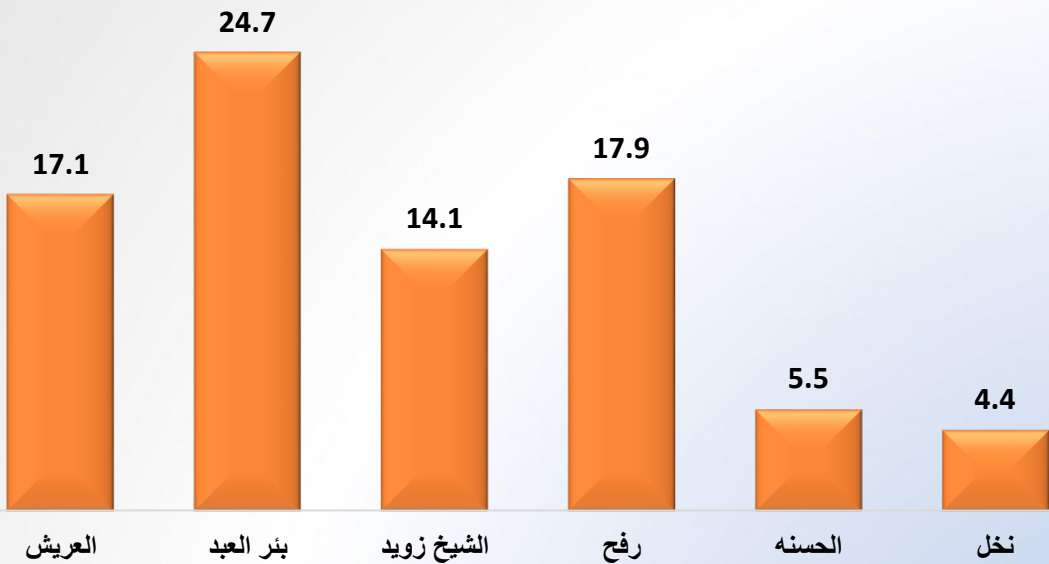
الخامسة في العريش



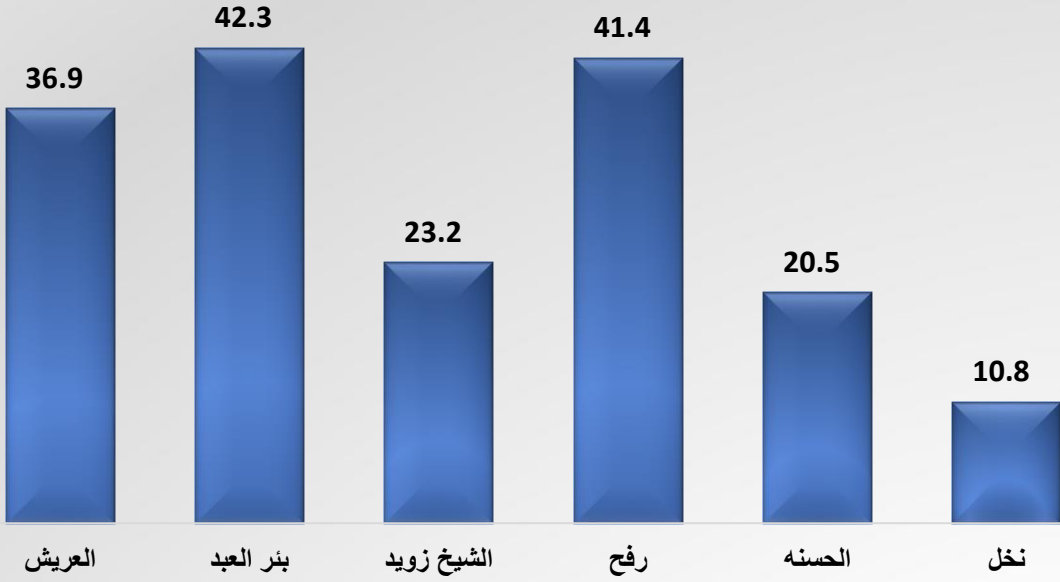
كثافة الفصل الإبتدائي (عام)



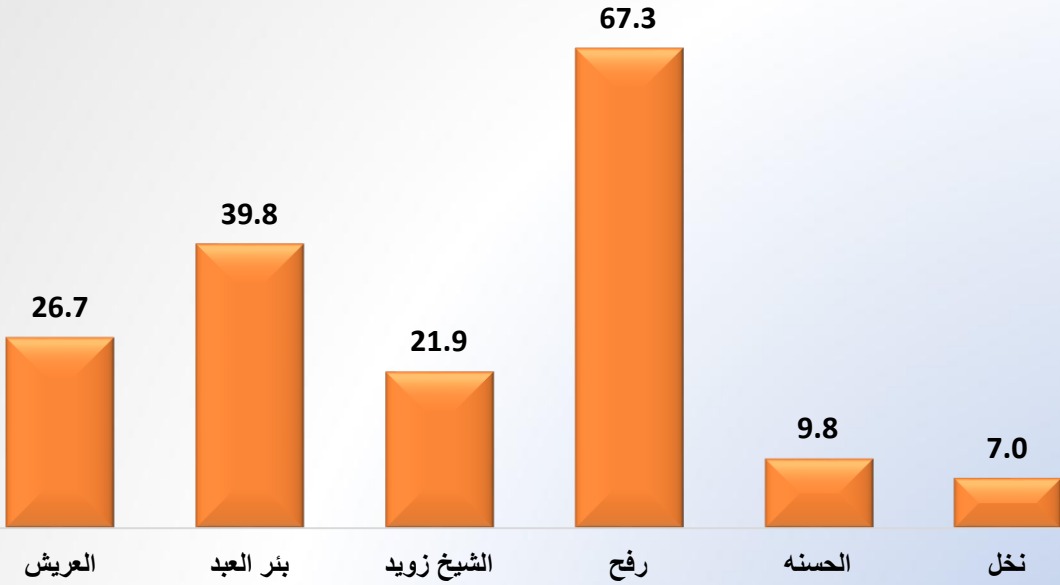
متوسط عدد التلاميذ لكل مدرس ابتدائي (عام)



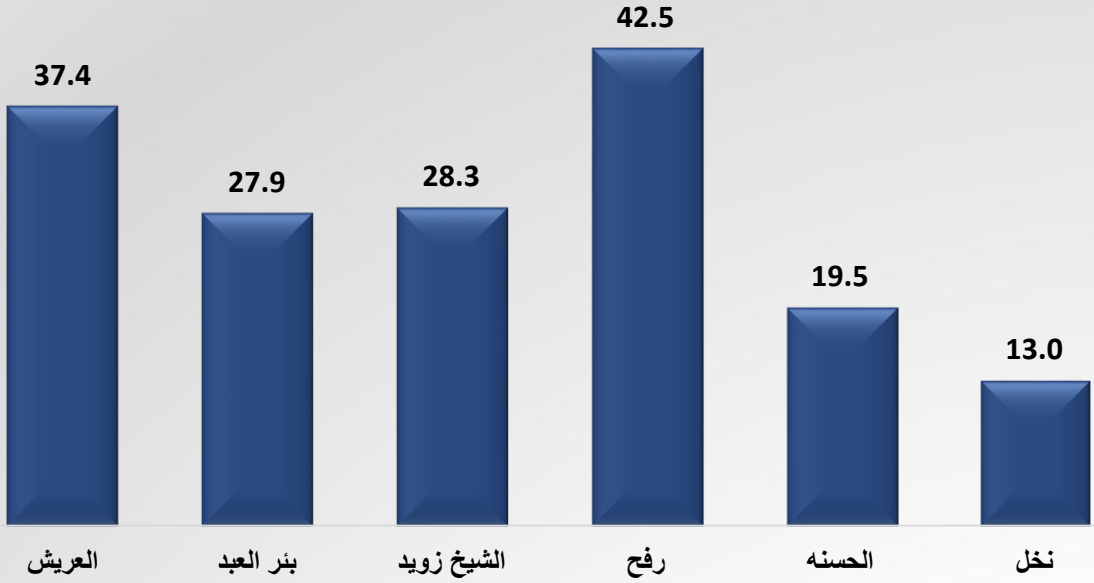
كثافة الفصل اعدادى (عام)



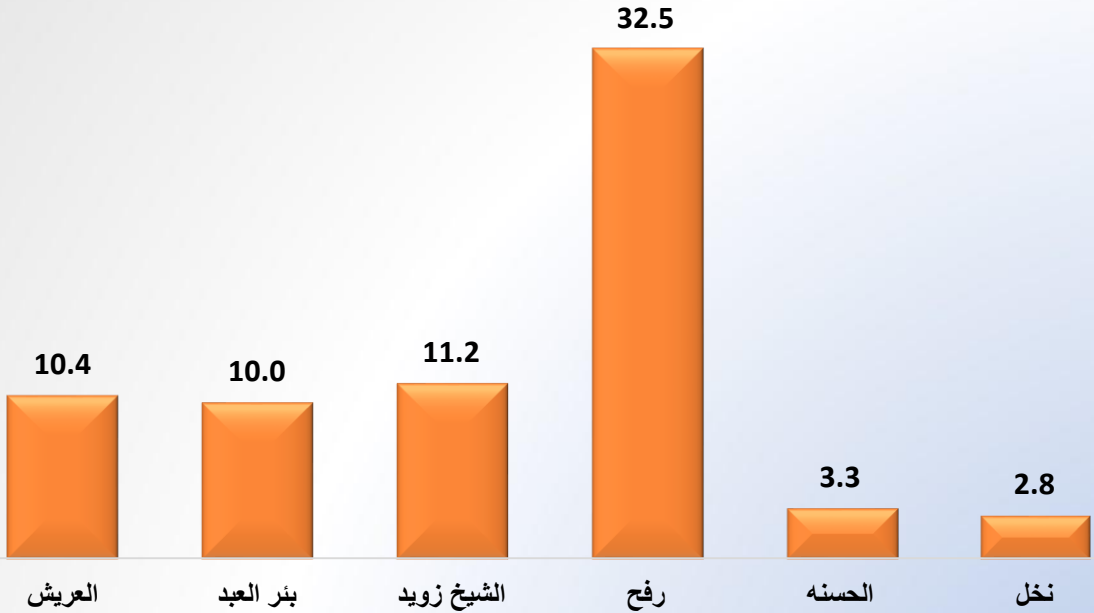
متوسط عدد التلاميذ لكل مدرس اعدادى (عام)



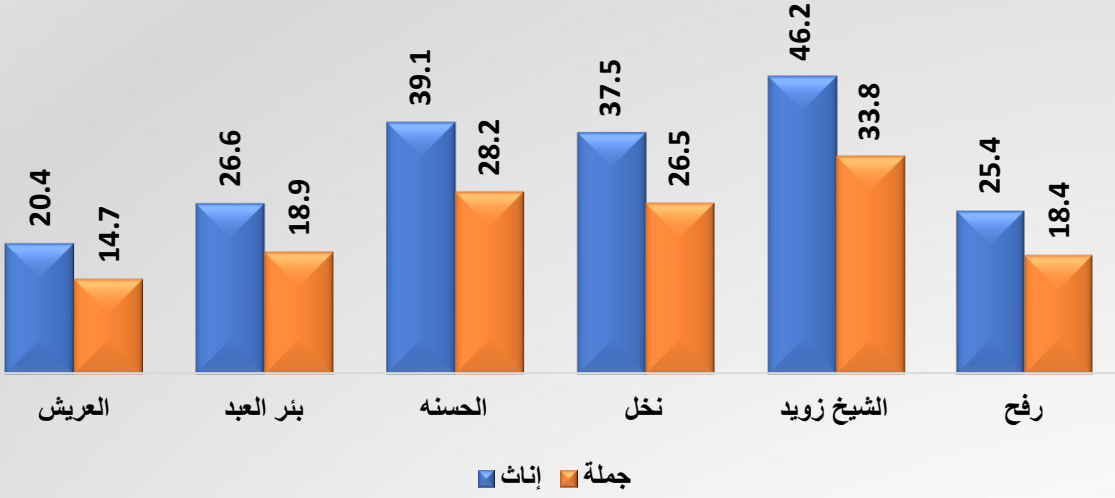
كثافة الفصل ثانوى (عام)



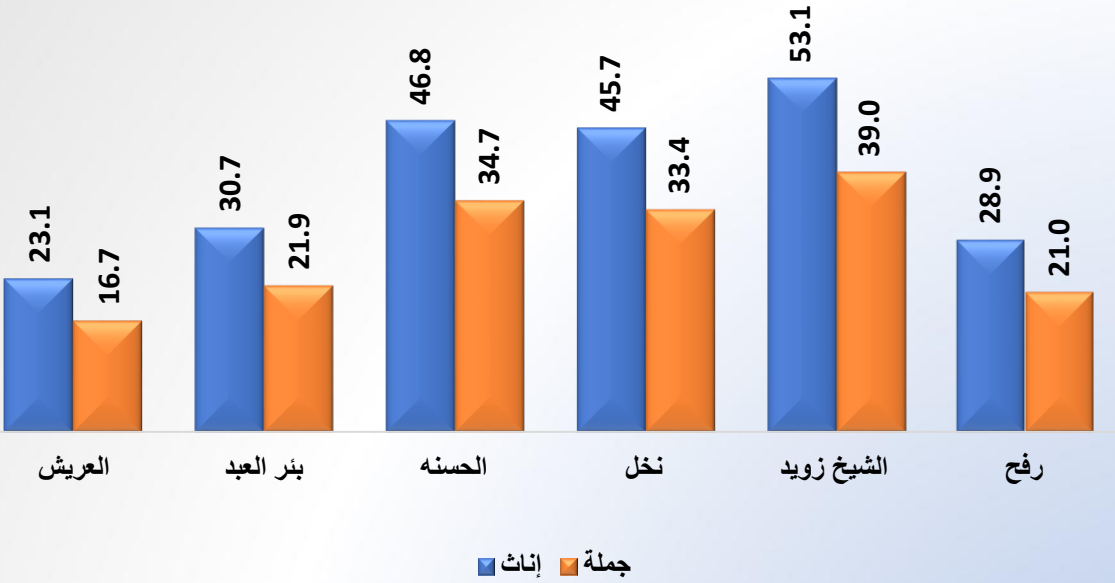
متوسط عدد التلاميذ لكل مدرس ثانوى (عام)



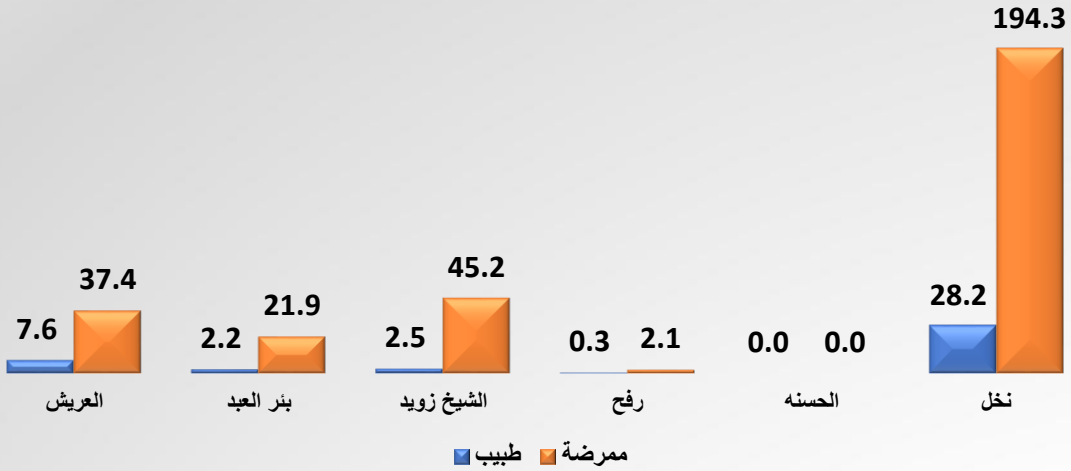
الأمية (إناث - جملة) ١٠ سنوات فأكثر



الأمية (إناث - جملة) ١٥ سنة فأكثر



متوسط عدد الأطباء – التمريض لكل ١٠٠٠٠ نسمة



متوسط عدد الأسرة لكل ١٠٠٠٠ نسمة



القرى المحرومة من خدمات تنظيم الأسرة

٣

مركز
نخل

❖ البروك
❖ الخفجة
❖ السلام

٧

مركز
الحسنة

❖ الحمة
❖ المفارق
❖ أقرية
❖ وادي المليز
❖ كليو ٦٤
❖ عرب بلي
❖ الغرقة

٣

مركز
رفح

❖ الحسينات
❖ الكيلو ٢١
❖ الوفاق

٢

مركز
بئر العبد

❖ العقائلة
❖ الشيخ
❖ زايد

إجمالي القرى المحرومة من خدمات تنظيم

الأسرة ١٥

المناطق العشوائية

| موقف التطوير | | | المناطق العشوائية | العدد | القسم / المركز |
|---------------|------|----|------------------------|-------|----------------|
| لم يبدأ العمل | جارى | تم | | | |
| | √ | | عزبة أبو على | ٦ | العريش |
| | √ | | حى الدهيشة | | |
| | | | حى الصفا | | |
| | √ | | مسجد المحمودى | | |
| | √ | | مسجد سليمان الفارسى | | |
| | | | السمران - الصنيدى | | |
| √ | | | حى الصقور والحساسنة | ٦ | الشيخ زويد |
| √ | | | حى السلام | | |
| √ | | | حى السلات | | |
| √ | | | حى أبو عبدون | | |
| √ | | | حى الهشة | | |
| √ | | | البيوت البدوية بالكوثر | | |
| | | | شرق الغزلان | ٤ | بئر العبد |
| | | | حى العمارين | | |
| | | | الدواغرة | | |
| | | | غرب الغزلان | | |
| | | | حى نخل القديم | ٢ | مركز نخل |
| | | | حى التحرير | | |
| | | | حى الشهيد | ٣ | مركز الحسنة |
| | | | حى شاش | | |
| | | | حى البدوى الغربى | | |
| | | | | ٢١ | الإجمالى |



المجلس القومي للسكان

مصادر البيانات

➤ المحافظة :

مركز المعلومات - مديرية الشؤون الصحية - مديرية التربية والتعليم - جهاز تنمية المشروعات الصغيرة ومتناهية الصغر - مديرية الشؤون الاجتماعية .

➤ وزارة التربية والتعليم - الإدارة العامة لنظم المعلومات

➤ الجهاز المركزي للتعبئة العامة والإحصاء

مصر فى أرقام - التعدادات

➤ محسوب بمعرفة مركز معلومات المجلس القومي للسكان

- الأمية ١٠ سنوات فأكثر - الهيئة العامة لمحو الأمية وتعليم الكبار .
- الأمية ١٥ سنة فأكثر - الهيئة العامة لمحو الأمية وتعليم الكبار .



المجلس القومي للسكان