



مركز المعلومات والتوثيق ودعم اتخاذ القرار
المجلس القومي للسكان

تقرير المؤشرات الديموجرافية على مستوى المراكز الادارية ٢٠٢١



محافظة الجيزة

إصدار أغسطس ٢٠٢٢



مقدمة

انطلاقاً من أهمية الأرقام والمعلومات في مساعدة متخذي القرار علي جميع المستويات في التخطيط (المركزي واللامركزي) .

يتقدم مركز المعلومات والتوثيق ودعم اتخاذ القرار بالمجلس القومي للسكان بإصدار تقرير المؤشرات الديموجرافية علي مستوي الأقسام / المراكز الإدارية بالمحافظة للمساهمة في تحقيق أهداف الاستراتيجية القومية للسكان ٢٠٢٠ - ٢٠٣٠ ، واستراتيجية التنمية المستدامة ٢٠٣٠ .

والله ولي التوفيق ...

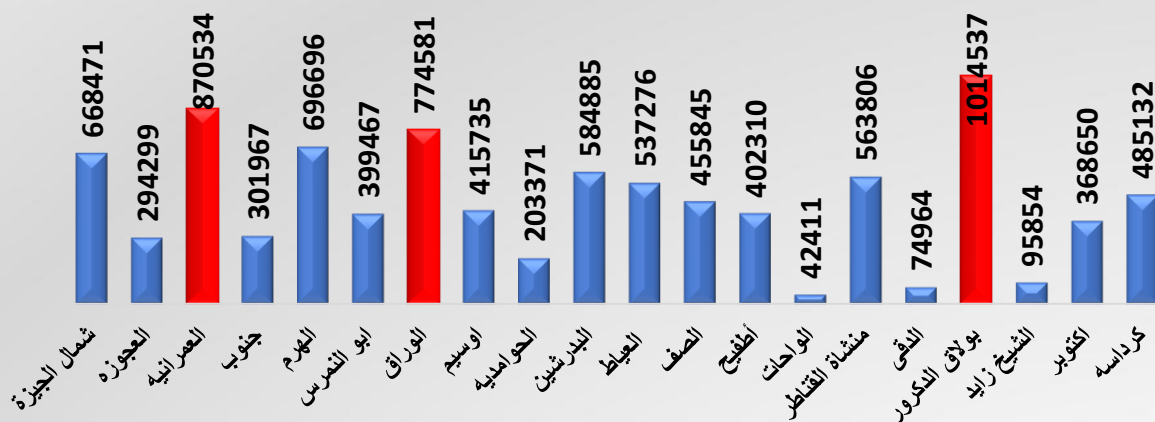
مركز المعلومات والتوثيق ودعم اتخاذ القرار
المجلس القومي للسكان

تعريف المؤشرات الديموجرافية

- **الكثافة السكانية للمساحة المأهولة** : متوسط عدد السكان لكل وحدة من مساحة الأرض المأهولة داخل الحدود الجغرافية للدولة أو لوحدية إدارية محددة فى لحظة زمنية معينة.
- **الزمن اللازم للتضاعف** : هو عدد السنوات اللازمة لكي يتضاعف عدد السكان الحالي علي أساس المعدل الراهن لنمو السكان.
- **معدل المواليد** : متوسط عدد المواليد أحياء خلال سنة معينة لكل ألف من السكان فى منتصف نفس السنة داخل الحدود الجغرافية للدولة أو لوحدية إدارية محددة .
- **معدل الوفيات** : متوسط عدد الوفيات خلال سنة معينة لكل ألف من السكان فى منتصف نفس السنة داخل الحدود الجغرافية للدولة أو لوحدية إدارية محددة .
- **نسبة الأمية** : عدد الأميين فى فئة عمرية ما فأكثر فى (القسم/ المركز) منسوباً إلى عدد الأميين فى نفس الفئة العمرية بالمحافظة فى لحظة زمنية محددة وتعرف الأمية على إنها عدم القدرة على قراءة جملة .
- **متوسط كثافة الفصل** : عدد الطلبة فى مرحلة تعليمية معينة منسوباً إلى عدد السكان فى نفس المرحلة التعليمية داخل الحدود الجغرافية للدولة أو لوحدية إدارية محددة فى سنة دراسية محددة .
- **نسبة وفيات الامهات** : عدد الامهات اللاتي يتوفين فى خلال سنة محددة بسبب الحمل أو الولادة أو خلال فترة ال ٤٢ يوماً التالية للولادة (فترة النفاس) لكل ١٠٠ الف مولود حي خلال نفس السنة داخل الحدود الجغرافية للدولة أو لوحدية إدارية محددة .
- **نسبة الأسر التى تعولها امرأة** : عدد الأسر التى ترأسها امرأة منسوباً لإجمالى عدد الأسر داخل الحدود الجغرافية للدولة أو لوحدية إدارية محددة .

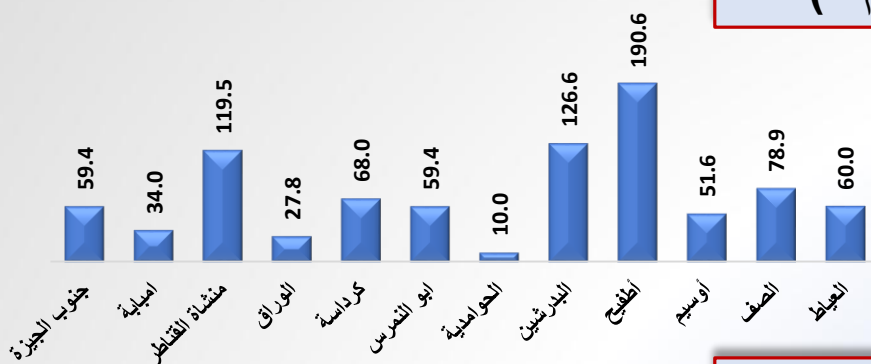


تقدير السكان في ٢٠٢١/٧/١



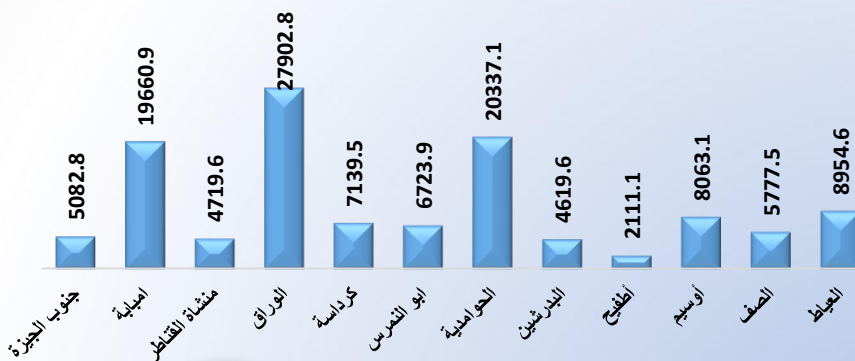
يتركز ٢٨,٨ % من اجمالي سكان المحافظة في عدد ٣ من ٢٠ (مركز) وهي العمرانية - الوراق - بولاق الدكرور

المساحة المأهولة (كم٢)



المساحة المأهولة
للمحافظة هي:
٢١١٩١ كم٢

الكثافة المأهولة (فرد / كم٢)



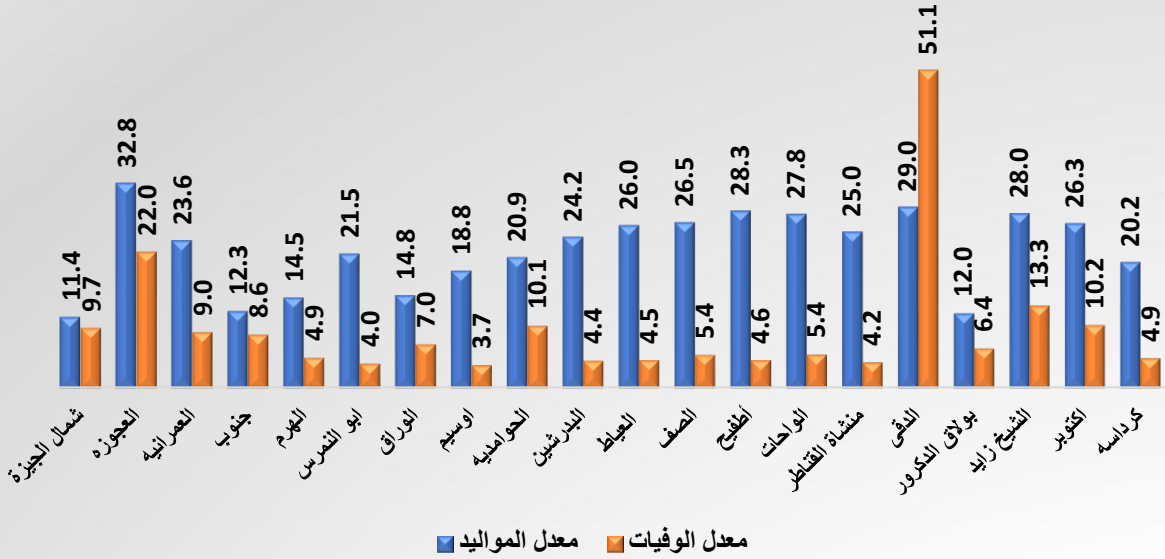
الكثافة المأهولة
للمحافظة هي:
٧٧٦٧,٢ نسمة / كم٢



معدلات المواليد والوفيات

جاءت اعلى معدلات مواليد في

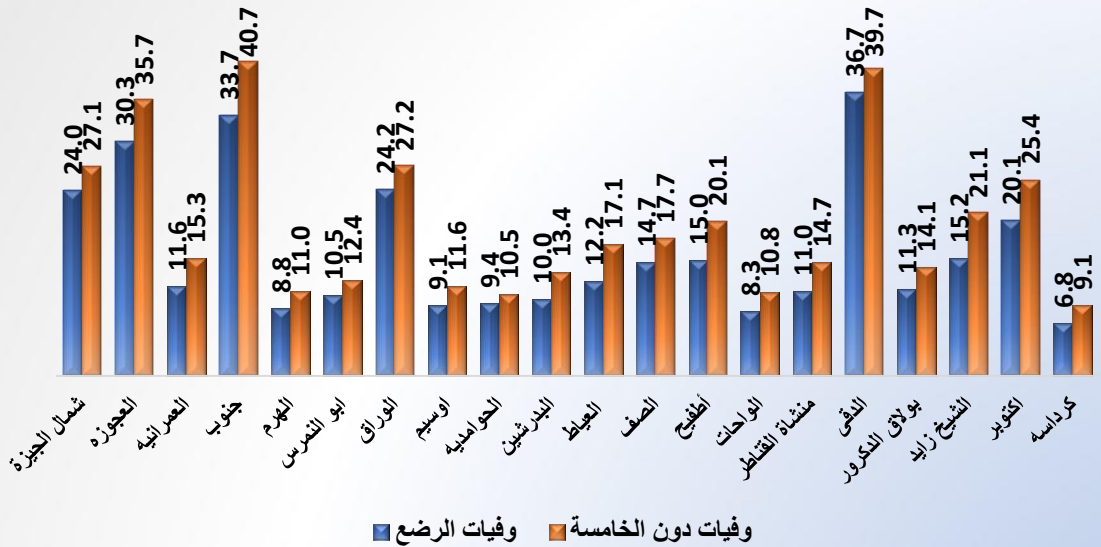
العجوزة ووفيات في الدقي



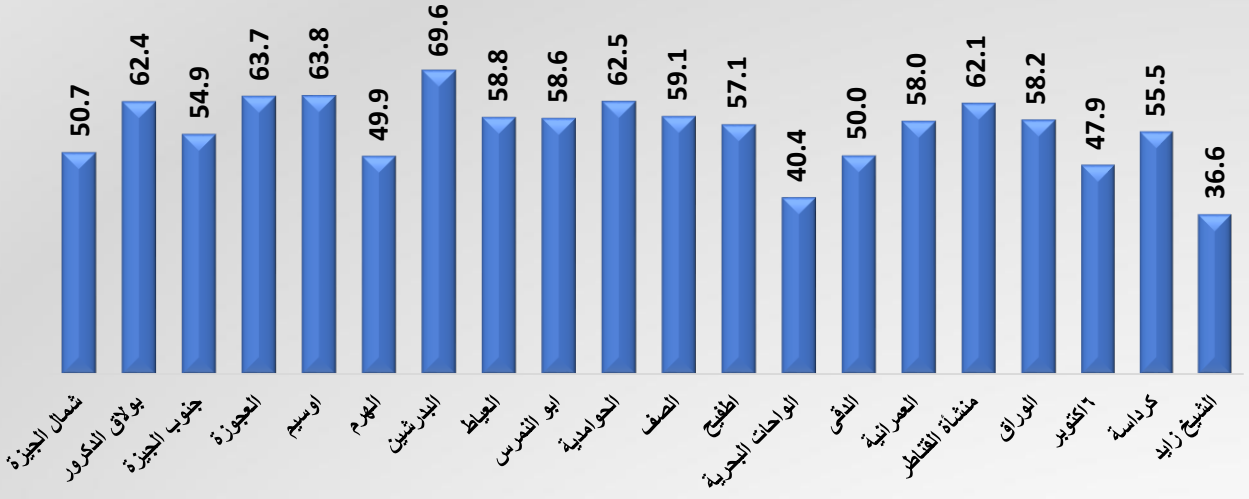
معدلات وفيات (الرضع - دون الخامسة)

جاءت اعلى معدلات وفيات الرضع في الدقي

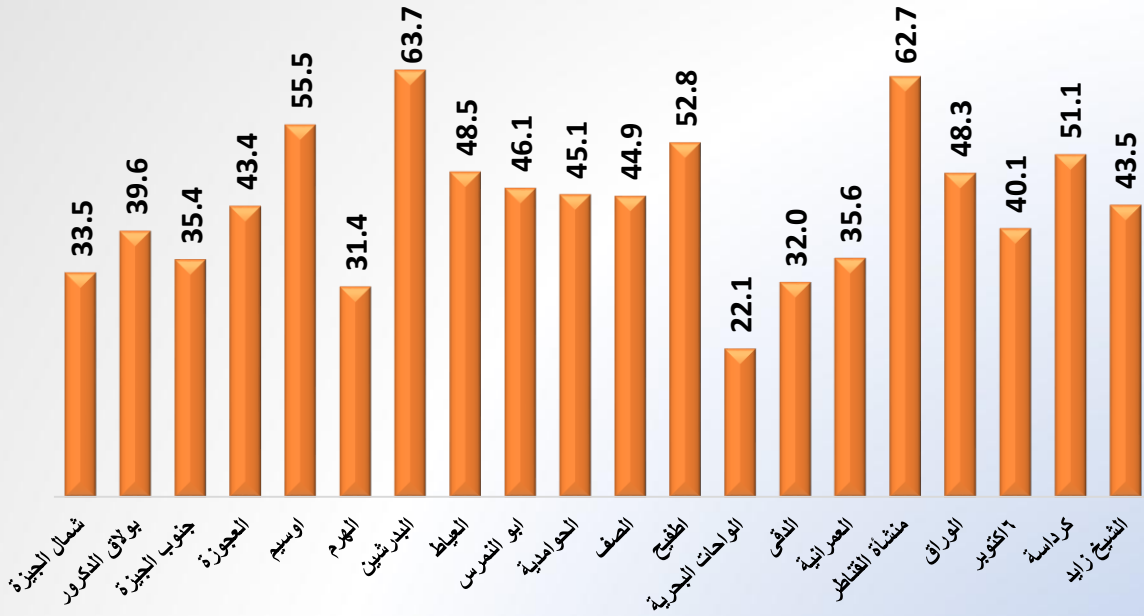
ودون الخامسة في جنوب الجيزة



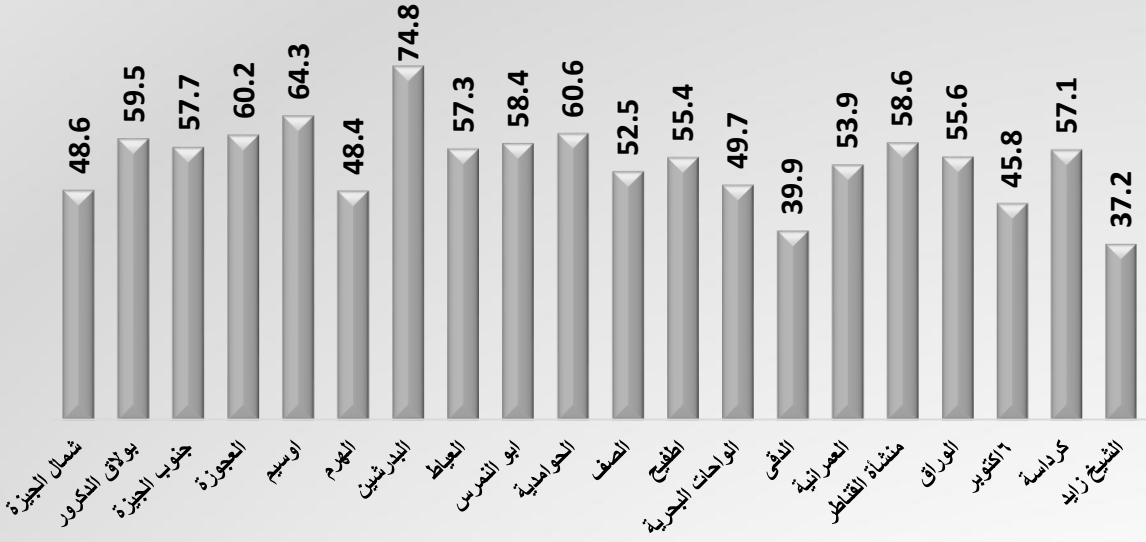
كثافة الفصل الإبتدائي (عام)



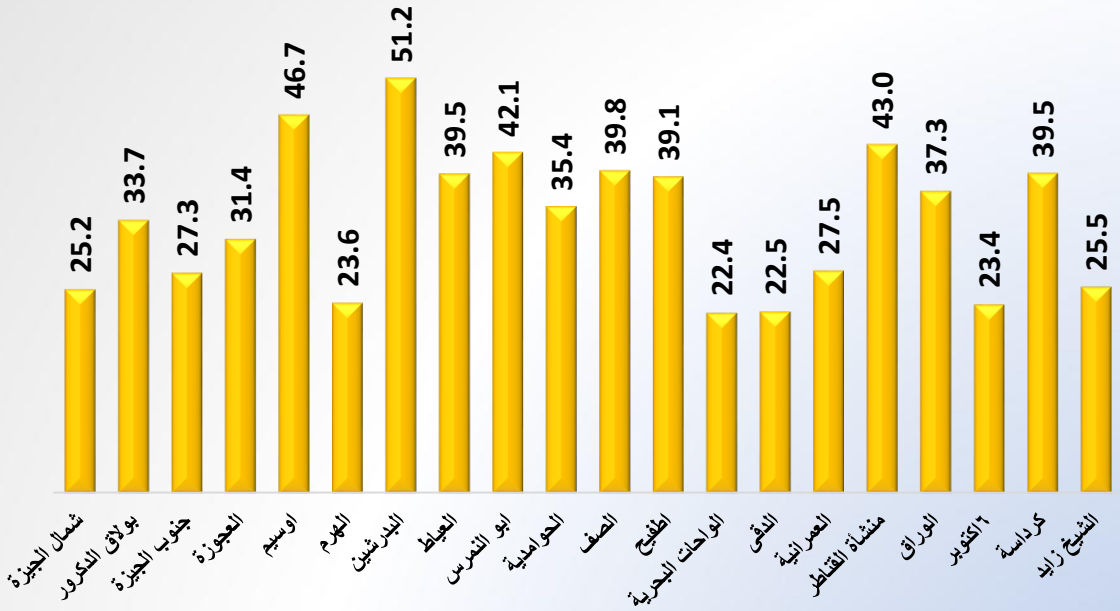
متوسط عدد التلاميذ لكل مدرس ابتدائي (عام)



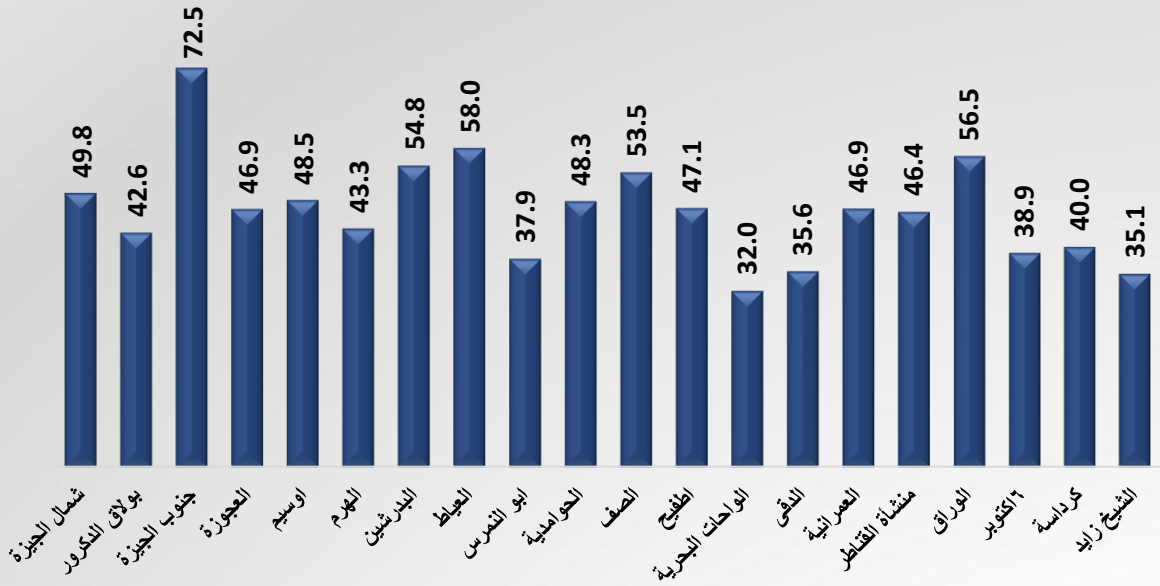
كثافة الفصل اعدادى (عام)



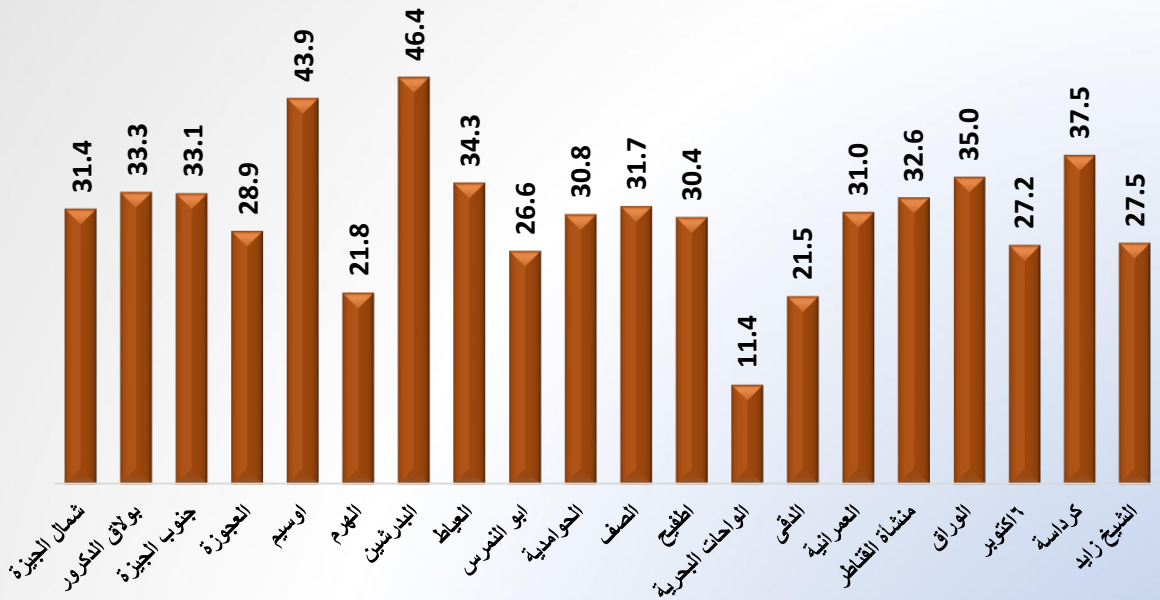
متوسط عدد التلاميذ لكل مدرس اعدادى (عام)



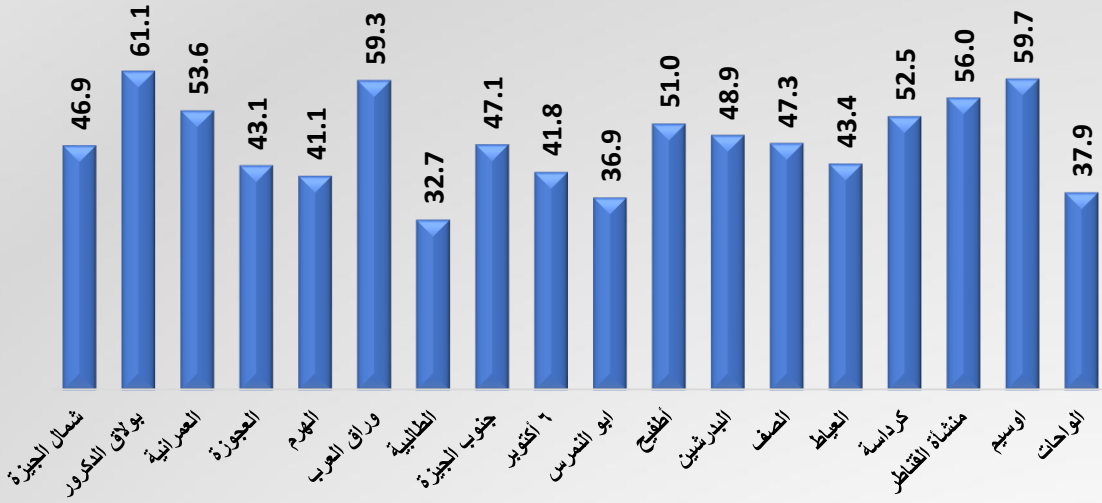
كثافة الفصل ثانوى (عام)



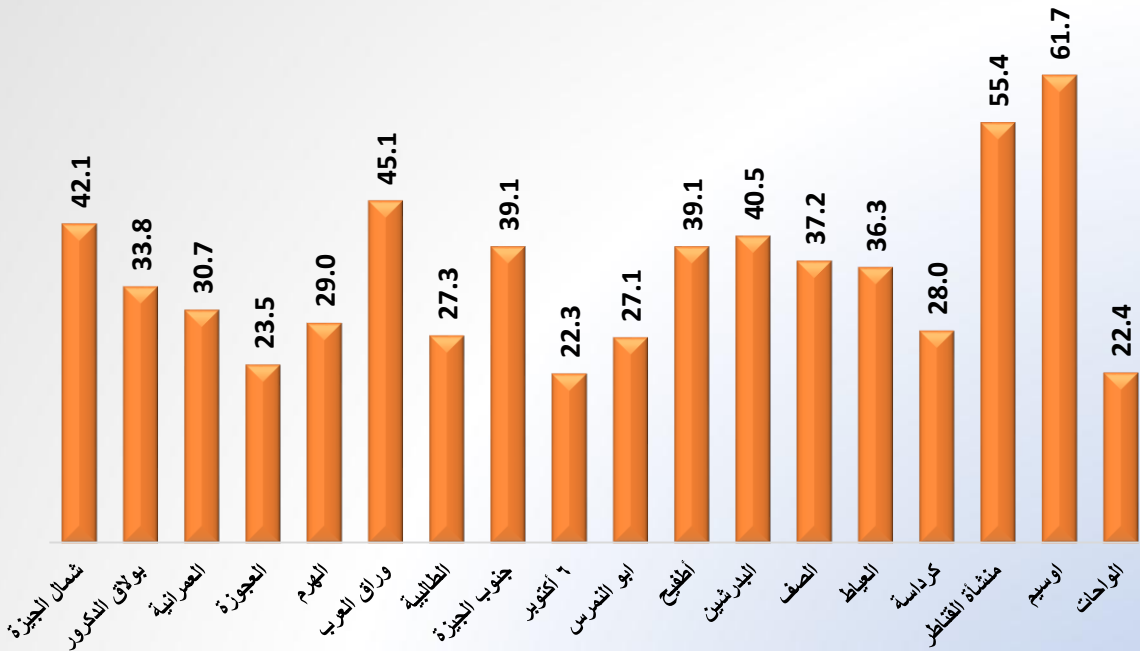
متوسط عدد التلاميذ لكل مدرس ثانوى (عام)



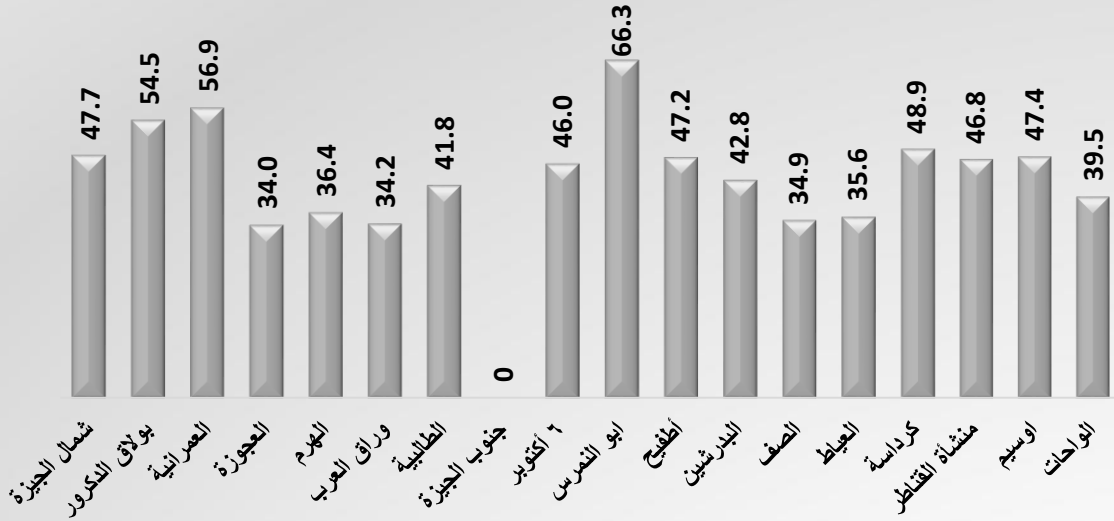
كثافة الفصل الابتدائي (أهري)



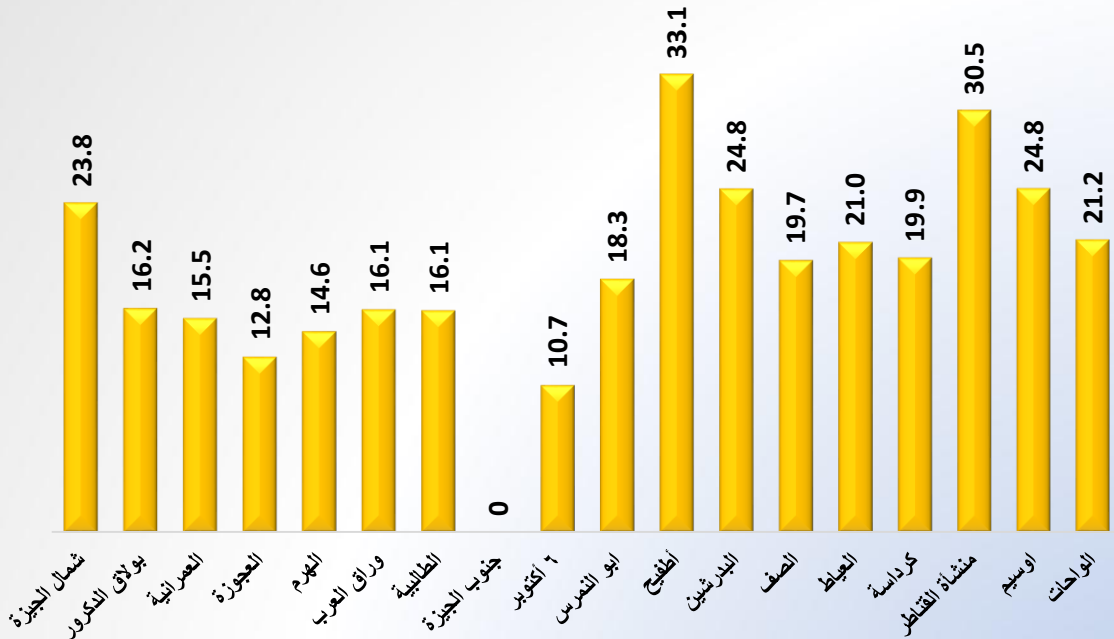
متوسط عدد التلاميذ لكل مدرس ابتدائي (أهري)



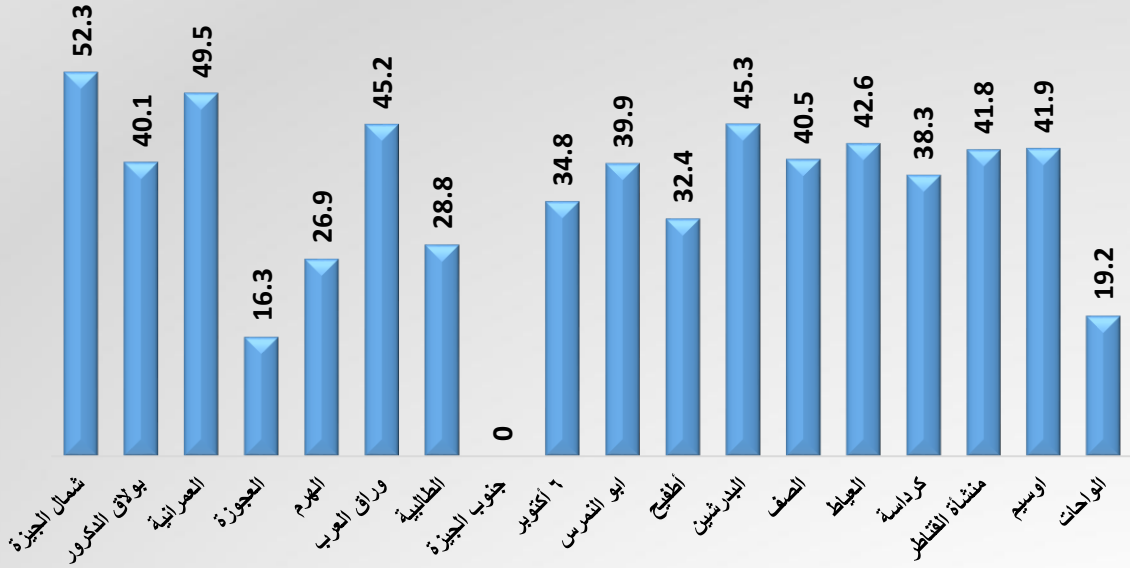
كثافة الفصل اعدادى (أزهرى)



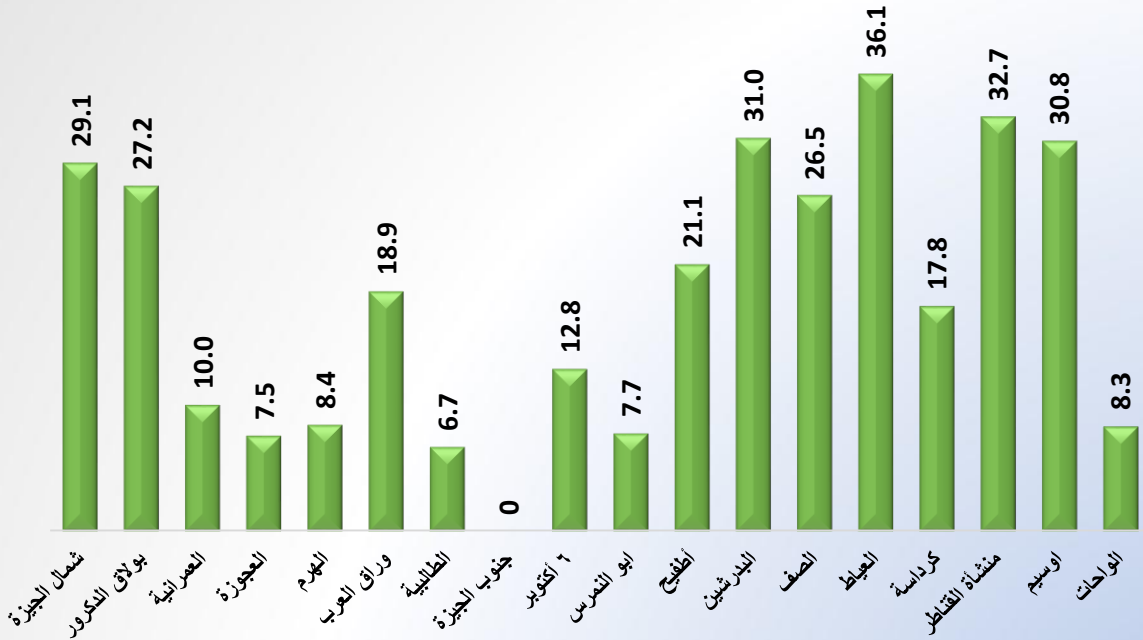
متوسط عدد التلاميذ لكل مدرس اعدادى (أزهرى)



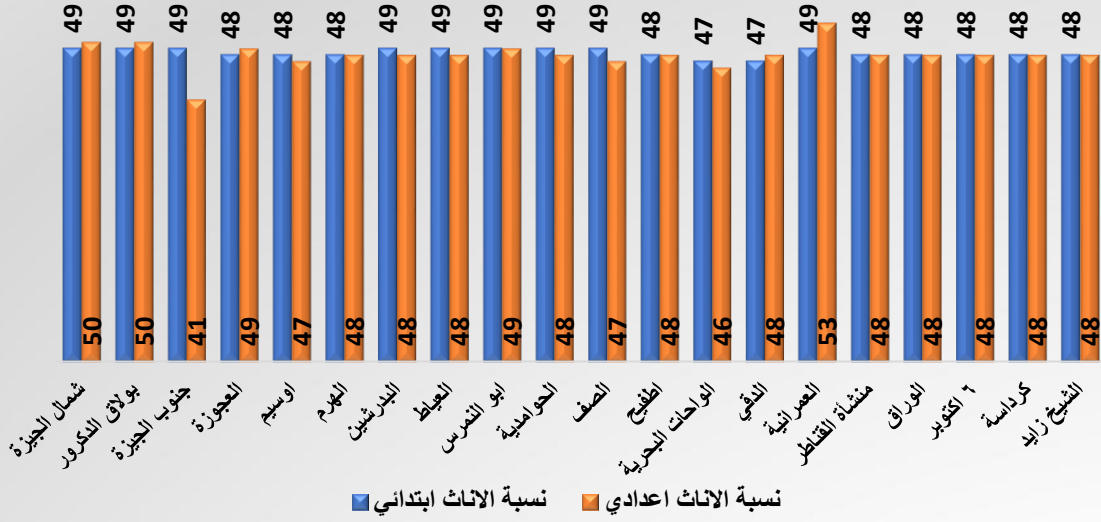
كثافة الفصل ثانوى (أزهرى)



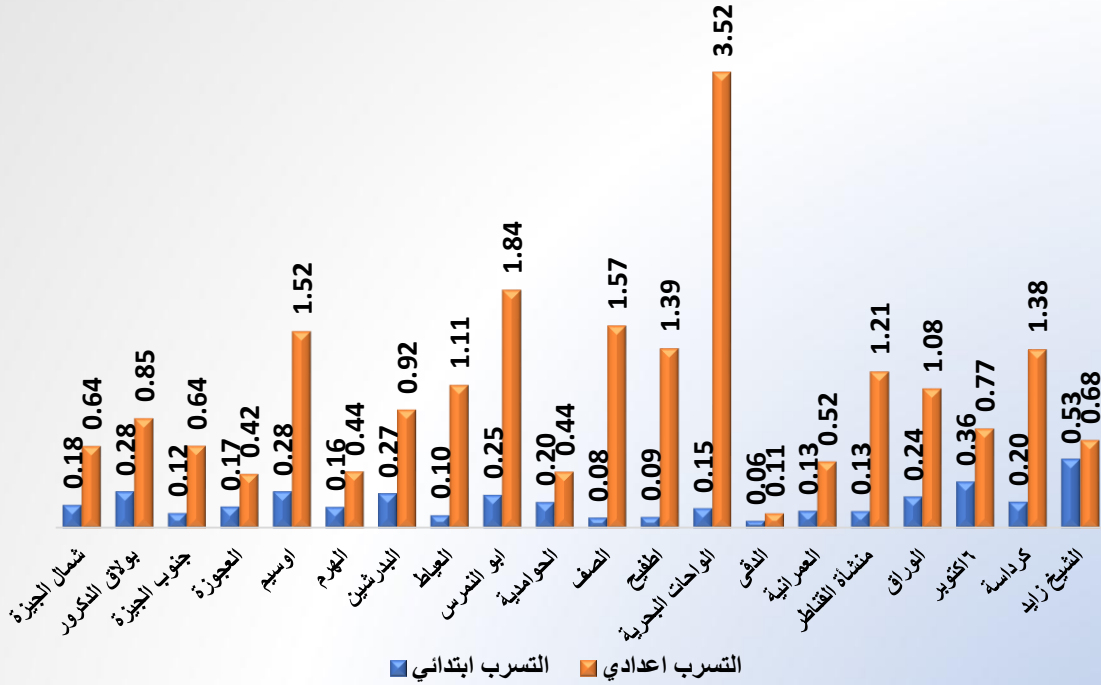
متوسط عدد التلاميذ لكل مدرس ثانوى (أزهرى)



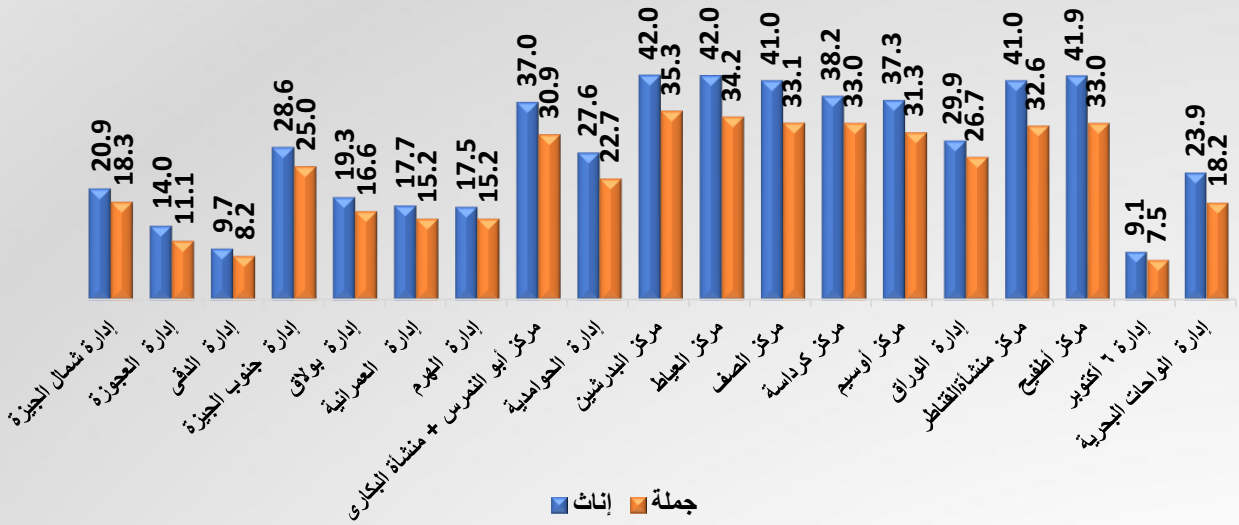
نسبة الإناث في التعليم (ابتدائي - اعدادي)



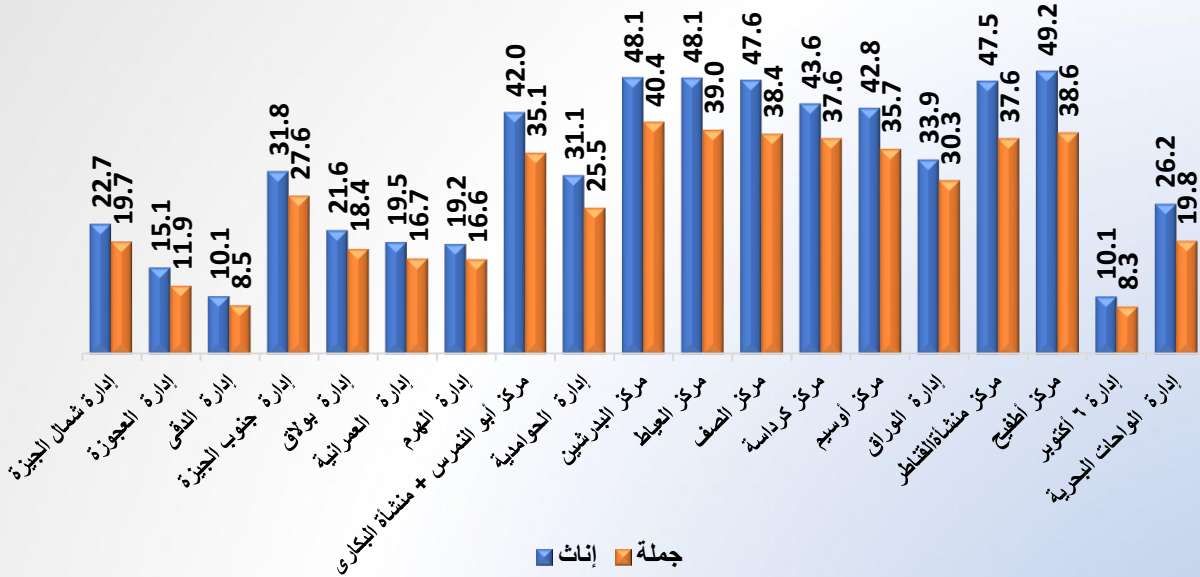
نسبة التسرب من التعليم



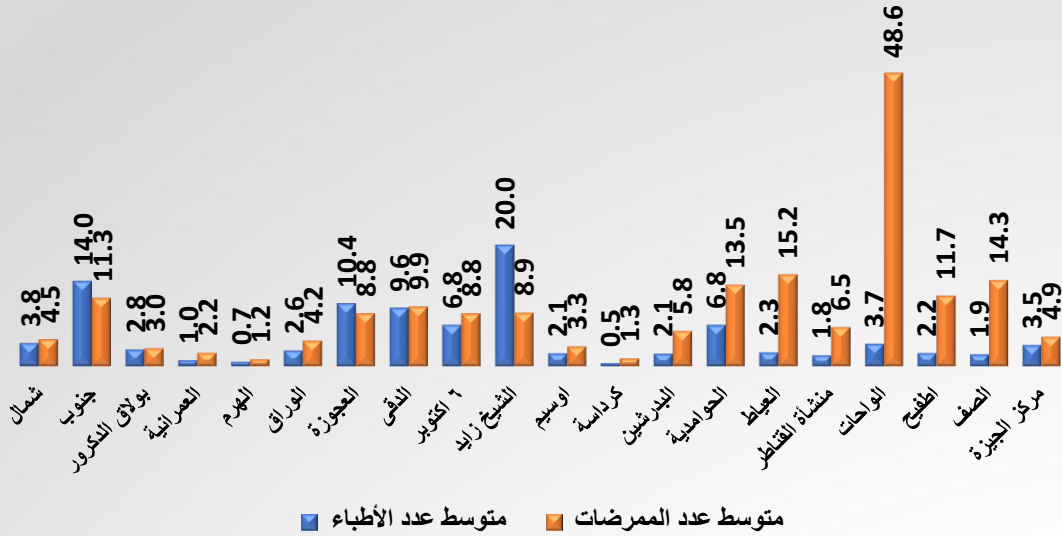
الأمية (إناث - جملة) ١٠ سنوات فأكثر



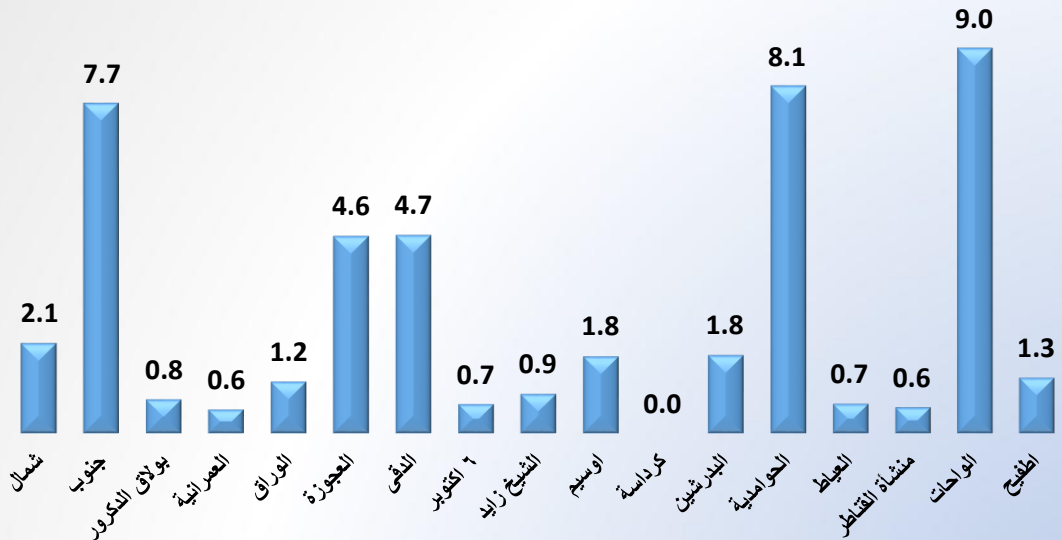
الأمية (إناث - جملة) ١٥ سنة فأكثر



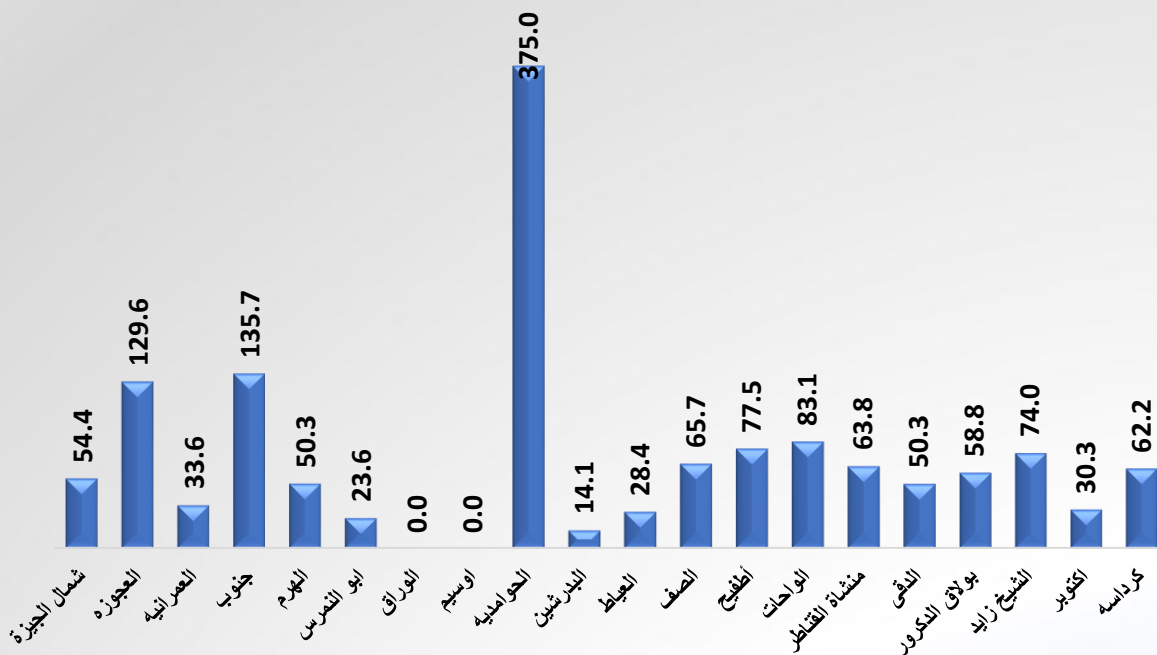
متوسط عدد الأطباء – التمريض لكل ١٠٠٠٠ نسمة



متوسط عدد الأسرة لكل ١٠٠٠٠ نسمة



نسبة وفيات الأمهات لكل ١٠٠ ألف مولود حي



نسبة وفيات الأمهات ٢٦,٦ % لكل ١٠٠ ألف مولود حي
في : مركز الحوامدية

القرى المحرومة من خدمات تنظيم الأسرة

٢

مركز العمرانية

أرض البحر تابعة لوحدة طب الأسرة بالكونيسة - أرض فضاء خلف مزرعة السمان خلف مساكن استوديو مصر تابعة لمكتب صحة الهرم أول .

٣

قسم جنوب الجيزة

جزيرة يعقوب - جزيرة العزالية - جزيرة القرصاية

٧

مركز جنوب العياط

عزبة حسن بيه بالمتانيا - البرغوتى البحرى - البرغوتى القبلى - الشراوية - العامرية - شيحة - الوقف .

١

قسم العجوزة

منطقة الصفطاوى يمين محور ٢٦ يوليو تابع لمكتب صحة أرض اللواء .

٦

قسم أكتوبر

الحى الثامن - الحى العاشر - الحى الحادى عشر - الحى الثانى عشر - الشباب - السياحية الأولى .

٥

قسم الواحات

القصعاء - مارود - عين العز - عين وادى - الغربية .

٢

مركز الصف

كفر طرخان - الشوبك البحرية

٩

مركز أطفح

جزيرة الكريمات - الحلف الغربى - نزلة ترجم - منيل اسلطان بحرى - قرية الحجارة - عزبة النخل - عزبة الإصلاح الزراعى - عرب العين - عزب أبو جاد .

إجمالى القرى المحرومة من
خدمات تنظيم الأسرة ٣٧

٢

مركز شمال العياط

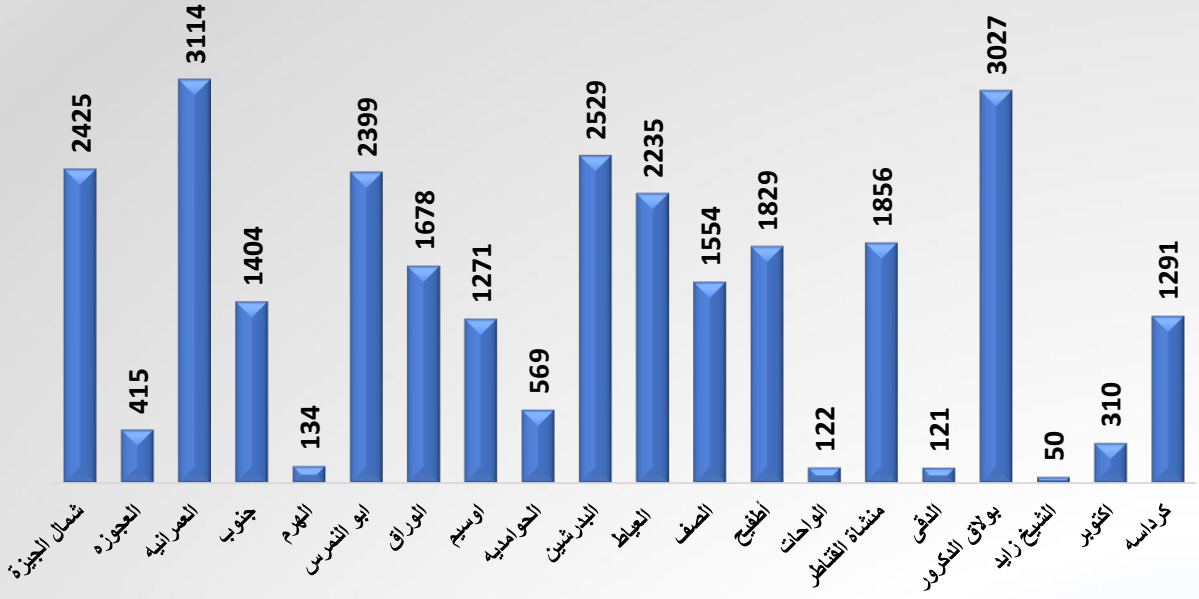
كفر الضبعى - كفر العبسى

المناطق العشوائية

موقف التطوير			المناطق العشوائية	العدد	القسم / المركز
لم يبدأ العمل	جارى	تم			
		√	عش السكة الحديد ش السودان	٤	حى الدقى
√			عزبة أولاد علام		
√			منطقة بين السرايات		
√			منطقة دير الناحية		
		√	منطقة عزبة حرب بحرى	٣	حى بولاق الدكرور
	√		منطقة عزبة حرب قبلى		
	√		عش السكة الحديد ٢		
√			مناطق الحوتية	١	حى العجوزة
√			سن العجوز	١	حى الهرم
√			حكر توكل عسران	٢	حى شمال الجيزة
√			ميت كردك		
√			الجيزة بحرى	٢	حى جنوب الجيزة
√			الرقعة		
√			عش السكة الحديد	١	البدرشين
√			قلب المدينة	١	أوسيم
√			شرق المدينة	١	الحوامدية
√			مناطق قلب المدينة	١	أبو النمرس
√			قلب المدينة	١	العياط

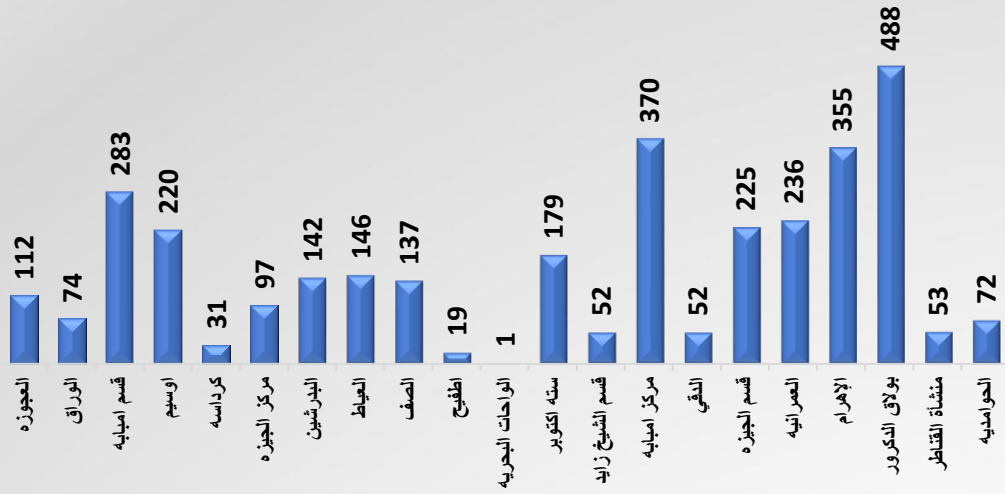
إجمالى المناطق العشوائية : ١٨ منطقة

(المرأة المعيلة) عدد الأسر التي ترأسها امرأة



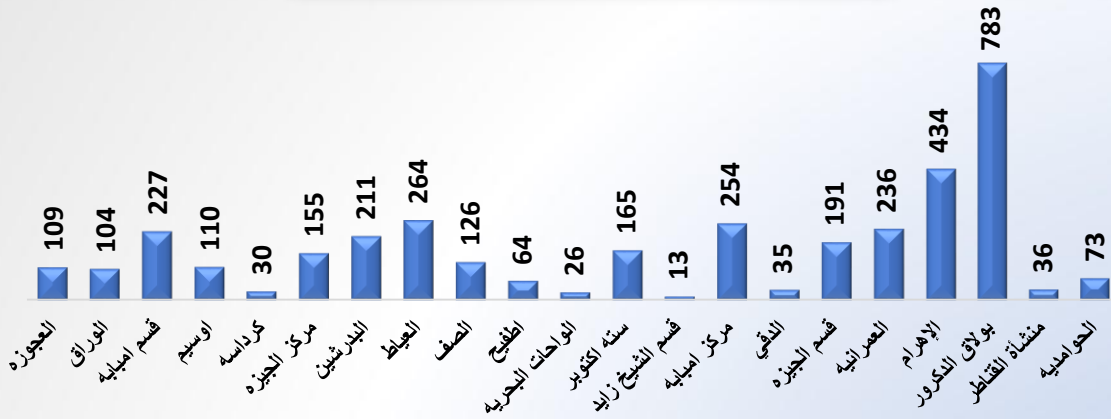
٢١,٧ % من الأسر التي تعولها امرأة توجد فى مراكز العمرانية - بولاق الدكرور

المشروعات الصغيرة



٣٦,٣% من المشروعات الصغيرة بالمحافظة تتم في مراكز : بولاق الدكرور - امبابه - الأهرام

المشروعات متناهية الصغر



٣٣,٤% من المشروعات متناهية الصغر بالمحافظة تتم في مراكز : بولاق الدكرور - الأهرام



المجلس القومي للسكان

مصادر البيانات

➤ المحافظة :

مركز المعلومات - مديرية الشؤون الصحية - مديرية التربية والتعليم - جهاز تنمية المشروعات الصغيرة ومتناهية الصغر - مديرية الشؤون الاجتماعية .

➤ وزارة التربية والتعليم - الإدارة العامة لنظم المعلومات

➤ الجهاز المركزي للتعبئة العامة والإحصاء

مصر فى أرقام - التعدادات

➤ محسوب بمعرفة مركز معلومات المجلس القومي للسكان

- الأمية ١٠ سنوات فأكثر - الهيئة العامة لمحو الأمية وتعليم الكبار .
- الأمية ١٥ سنة فأكثر - الهيئة العامة لمحو الأمية وتعليم الكبار .



المجلس القومي للسكان