



مركز المعلومات والتوثيق ودعم اتخاذ القرار  
المجلس القومي للسكان

# تقرير المؤشرات الديموجرافية على مستوى المراكز الادارية ٢٠٢١



## محافظة البحر الأحمر

إصدار أغسطس ٢٠٢٢



# مقدمة

انطلاقاً من أهمية الأرقام والمعلومات في مساعدة متخذي القرار علي جميع المستويات في التخطيط ( المركزي واللامركزي ) .  
يتقدم مركز المعلومات والتوثيق ودعم اتخاذ القرار بالمجلس القومي للسكان بإصدار تقرير المؤشرات الديموجرافية علي مستوي الأقسام / المراكز الإدارية بالمحافظة للمساهمة في تحقيق أهداف الاستراتيجية القومية للسكان ٢٠٢٠ - ٢٠٣٠ ،  
واستراتيجية التنمية المستدامة ٢٠٣٠ .

والله ولي التوفيق ...

مركز المعلومات والتوثيق ودعم اتخاذ القرار  
المجلس القومي للسكان

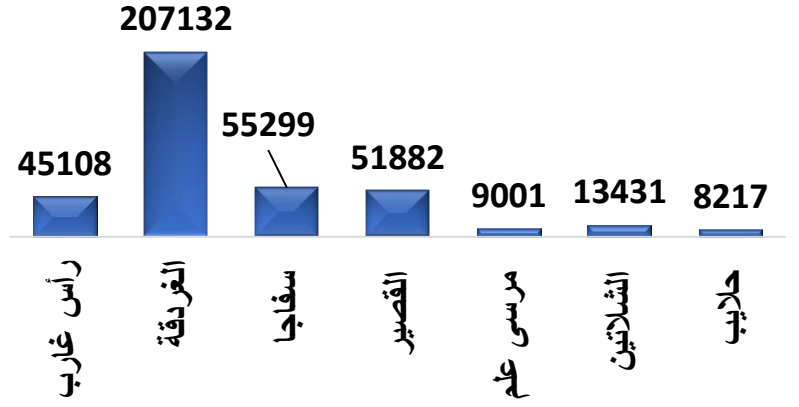
## تعريف المؤشرات الديموجرافية

- **الكثافة السكانية للمساحة المأهولة :** متوسط عدد السكان لكل وحدة من مساحة الأرض المأهولة داخل الحدود الجغرافية للدولة أو لوحدة إدارية محددة فى لحظة زمنية معينة.
- **الزمن اللازم للتضاعف :** هو عدد السنوات اللازمة لكي يتضاعف عدد السكان الحالي علي أساس المعدل الراهن لنمو السكان.
- **معدل المواليد :** متوسط عدد المواليد أحياء خلال سنة معينة لكل ألف من السكان فى منتصف نفس السنة داخل الحدود الجغرافية للدولة أو لوحدة إدارية محددة .
- **معدل الوفيات :** متوسط عدد الوفيات خلال سنة معينة لكل ألف من السكان فى منتصف نفس السنة داخل الحدود الجغرافية للدولة أو لوحدة إدارية محددة .
- **نسبة الأمية :** عدد الأميين فى فئة عمرية ما فأكثر فى ( القسم/ المركز) منسوباً إلى عدد الأميين فى نفس الفئة العمرية بالمحافظة فى لحظة زمنية محددة وتعرف الأمية على إنها عدم القدرة على قراءة جملة .
- **متوسط كثافة الفصل :** عدد الطلبة فى مرحلة تعليمية معينة منسوباً إلى عدد السكان فى نفس المرحلة التعليمية داخل الحدود الجغرافية للدولة أو لوحدة إدارية محددة فى سنة دراسية محددة .
- **نسبة وفيات الامهات :** عدد الامهات اللاتي يتوفين فى خلال سنة محددة بسبب الحمل أو الولادة أو خلال فترة ال ٤٢ يوماً التالية للولادة (فترة النفاس ) لكل ١٠٠ الف مولود حي خلال نفس السنة داخل الحدود الجغرافية للدولة أو لوحدة إدارية محددة .
- **نسبة الأسر التى تعولها امرأة :** عدد الأسر التى ترأسها امرأة منسوباً لإجمالى عدد الأسر داخل الحدود الجغرافية للدولة أو لوحدة إدارية محددة .




## تقدير السكان في ٢٠٢١/٧/١

يتركز ٥٣,١% من اجمالي  
سكان المحافظة في عدد  
٧ من (مراكز) هو:  
**الغردقة**



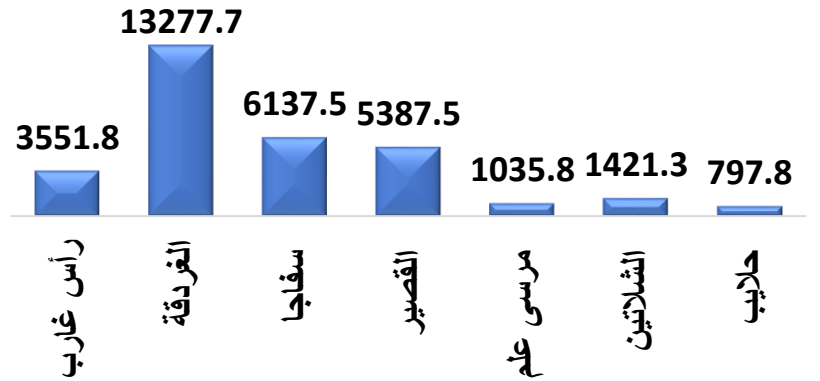
## المساحة المأهولة ( كم ٢ )

المساحة المأهولة  
للمحافظة هي:  
**٦,١ كم ٢**



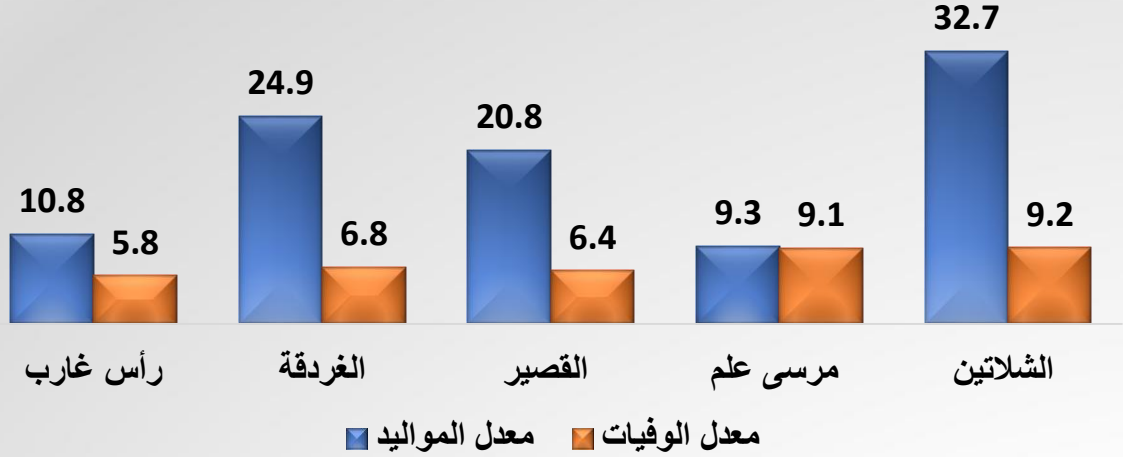
## الكثافة المأهولة ( فرد / كم ٢ )

الكثافة المأهولة  
للمحافظة هي:  
**٥٤٨٣,٩ نسمة / كم ٢**



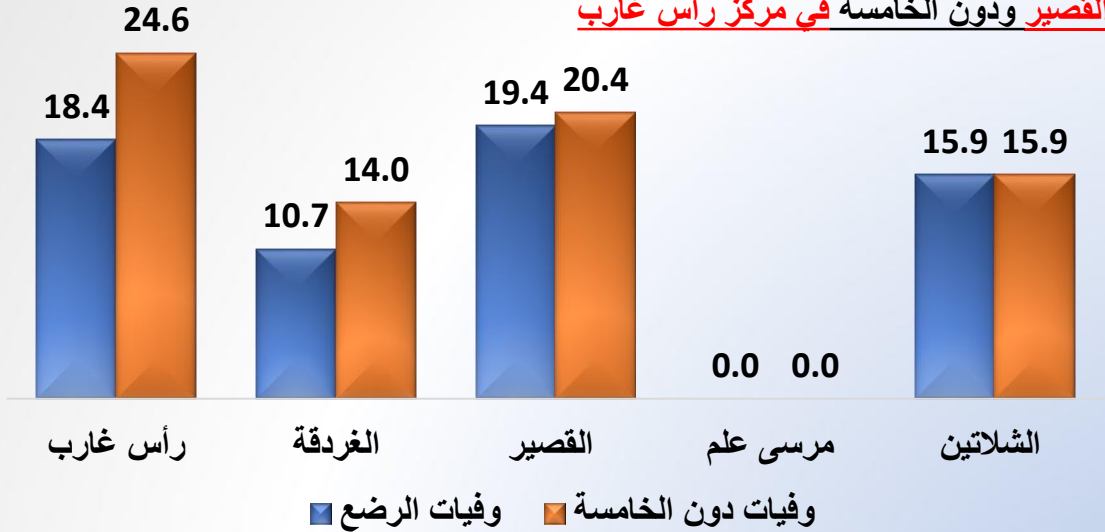
## معدلات المواليد والوفيات

جاءت اعلى معدلات مواليد في  
وفيات في مركز الشلاتين

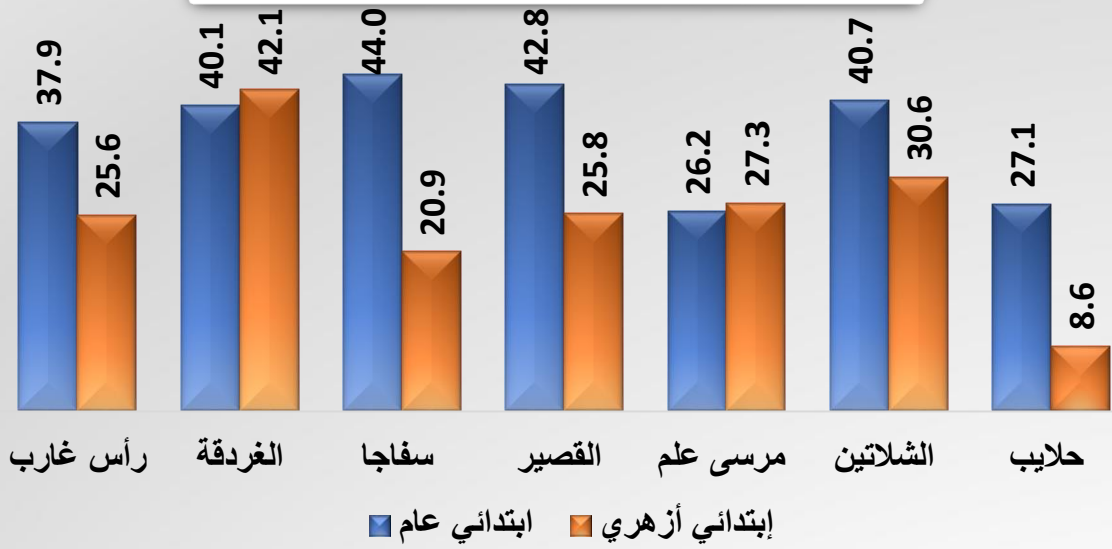


## معدلات وفيات ( الرضع - دون الخامسة )

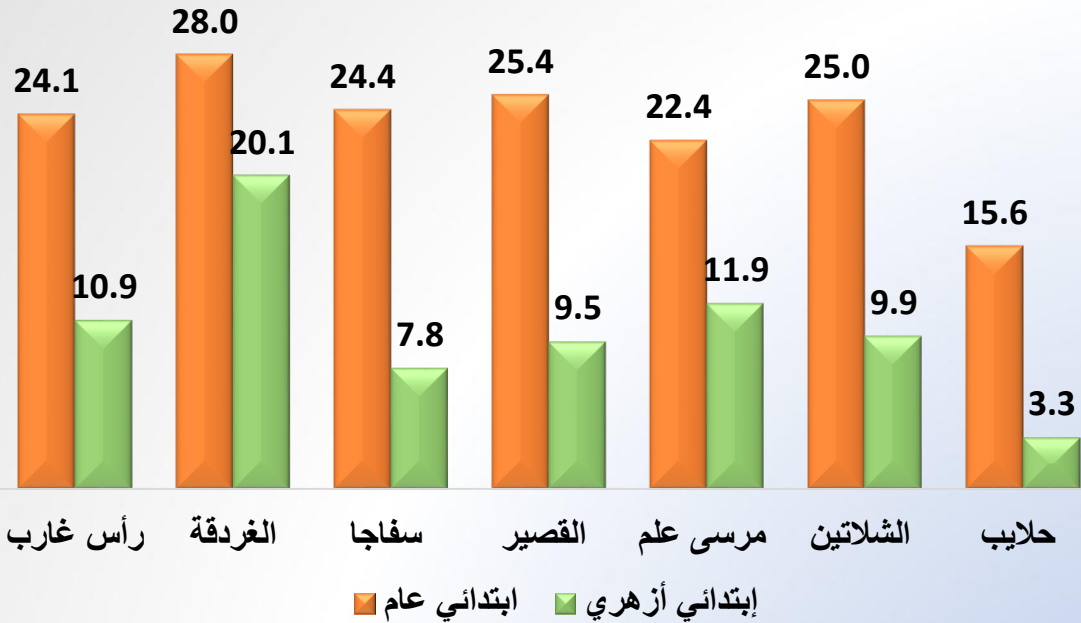
جاءت اعلى معدلات وفيات الرضع في مركز  
القصير ودون الخامسة في مركز رأس غارب



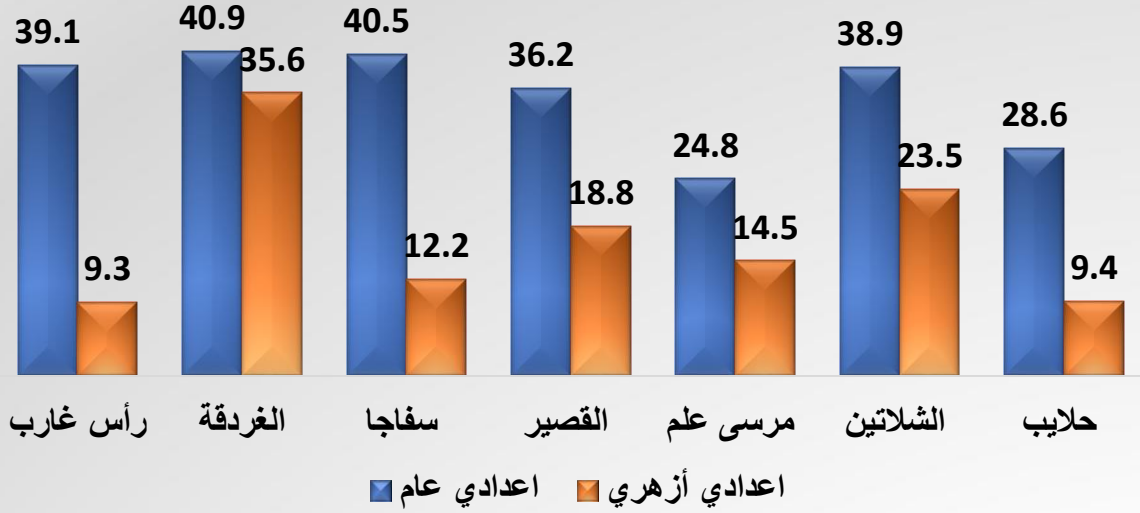
## كثافة الفصل الإبتدائي ( عام / أزهرى )



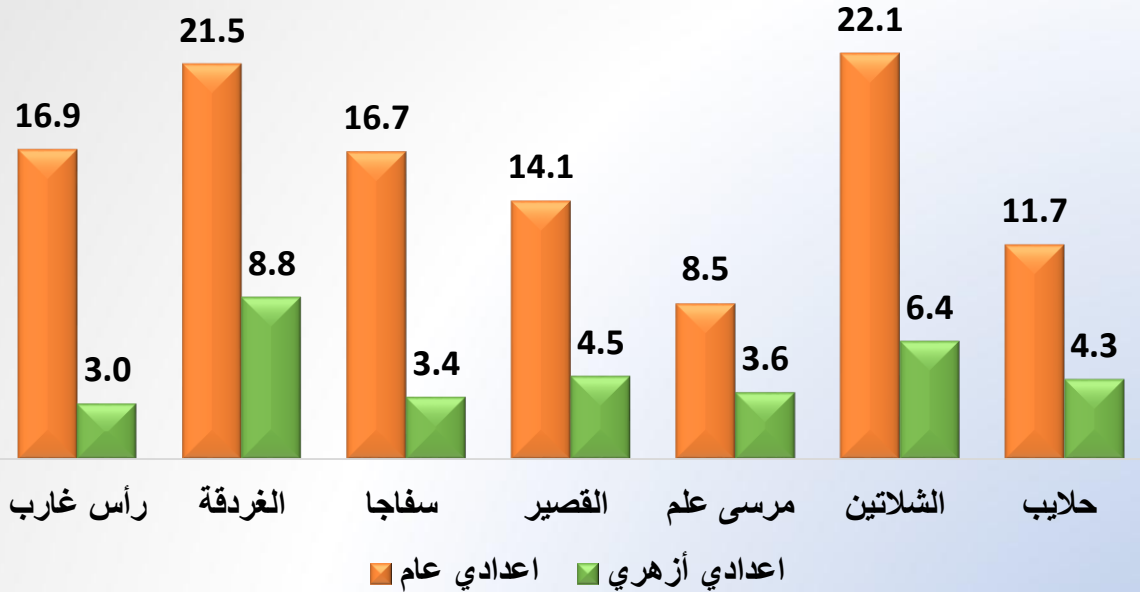
## متوسط عدد التلاميذ لكل مدرس إبتدائي ( عام / أزهرى )



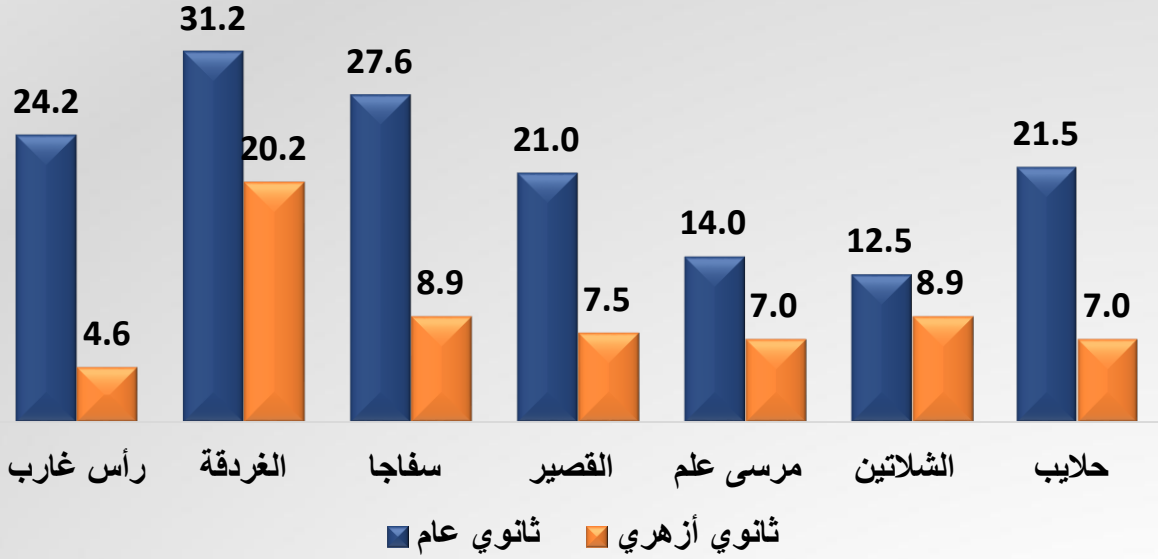
## كثافة الفصل اعدادى ( عام / أزهرى )



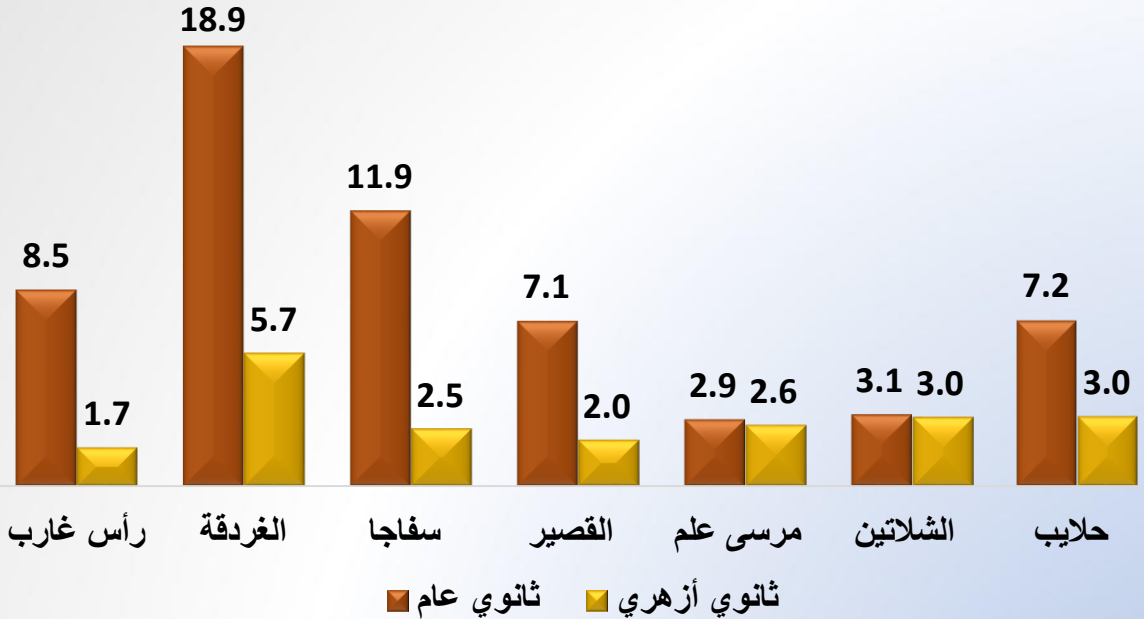
## متوسط عدد التلاميذ لكل مدرس اعدادى ( عام / أزهرى )



## كثافة الفصل ثانوي ( عام / أزهرى )

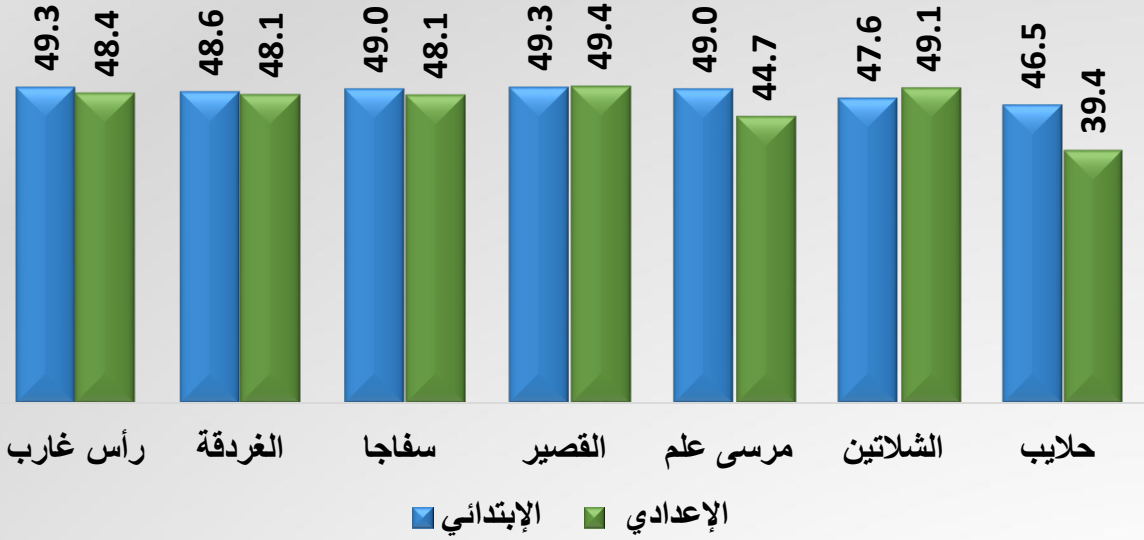


## متوسط عدد التلاميذ لكل مدرس ثانوي ( عام / أزهرى )

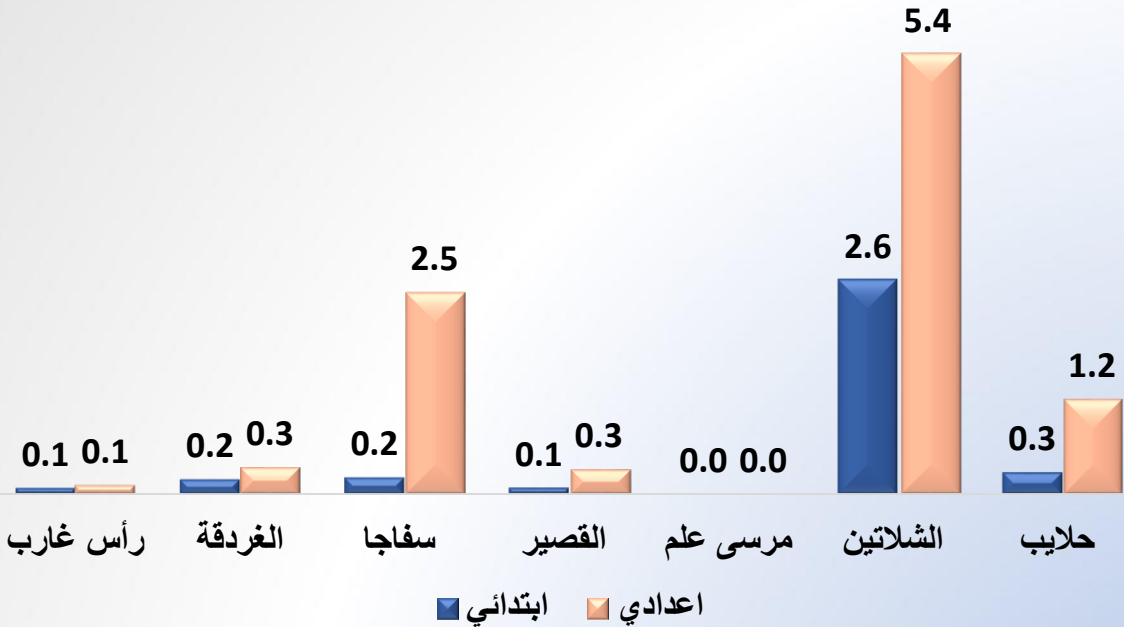




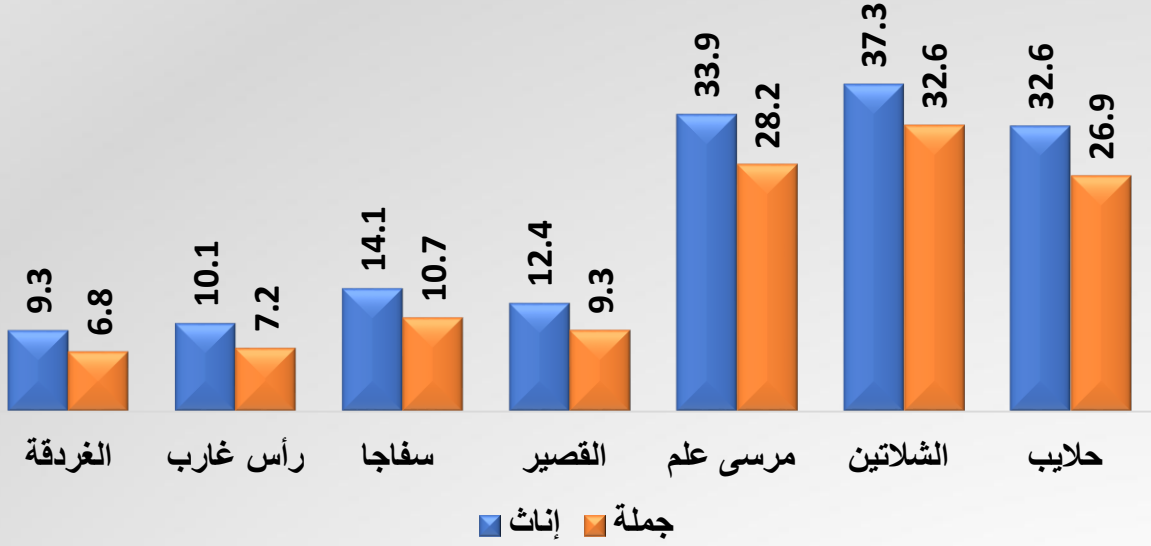
## نسبة الإناث في التعليم ( ابتدائي - اعدادي )



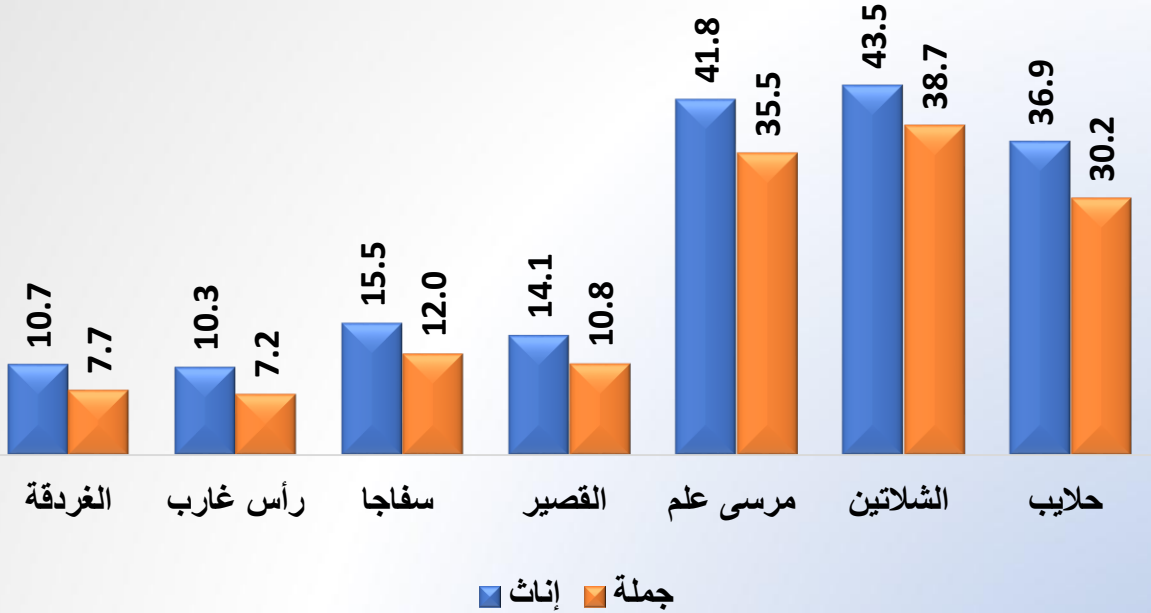
## نسبة التسرب من التعليم



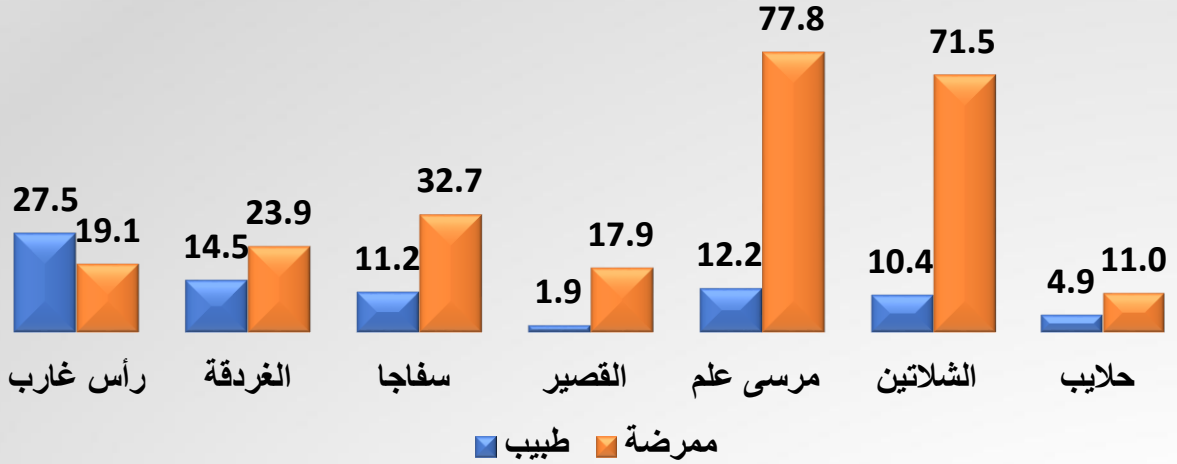
## الأمية ( إناث - جملة ) ١٠ سنوات فأكثر




## الأمية ( إناث - جملة ) ١٥ سنة فأكثر



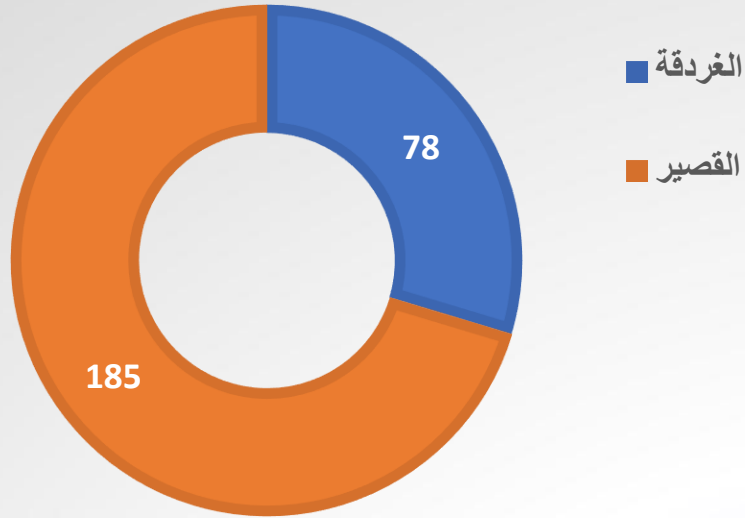
## متوسط عدد الأطباء – التمريض لكل ١٠٠٠٠ نسمة



## متوسط عدد الأسرة لكل ١٠٠٠٠ نسمة



## نسبة وفيات الأمهات لكل ١٠٠ ألف مولود حي



تتوزع نسبة وفيات الأمهات

٣٠% في مركز الغردقة

٧٠% في مركز القصير

## المناطق العشوائية

٩

### قسم الغردقة

الملاحة والعنبر - العرب - مجاهد  
- جبل العفش - السوق القديم -  
الأمّل - الميناء - حي مجاهد -  
القطرى .

٢

### قسم رأس غارب

الأرتقاء الحضري - وسط المدينة

٤

### قسم القصير

العدوة البحرية - الجرف -  
العوينة - الكلاحين .

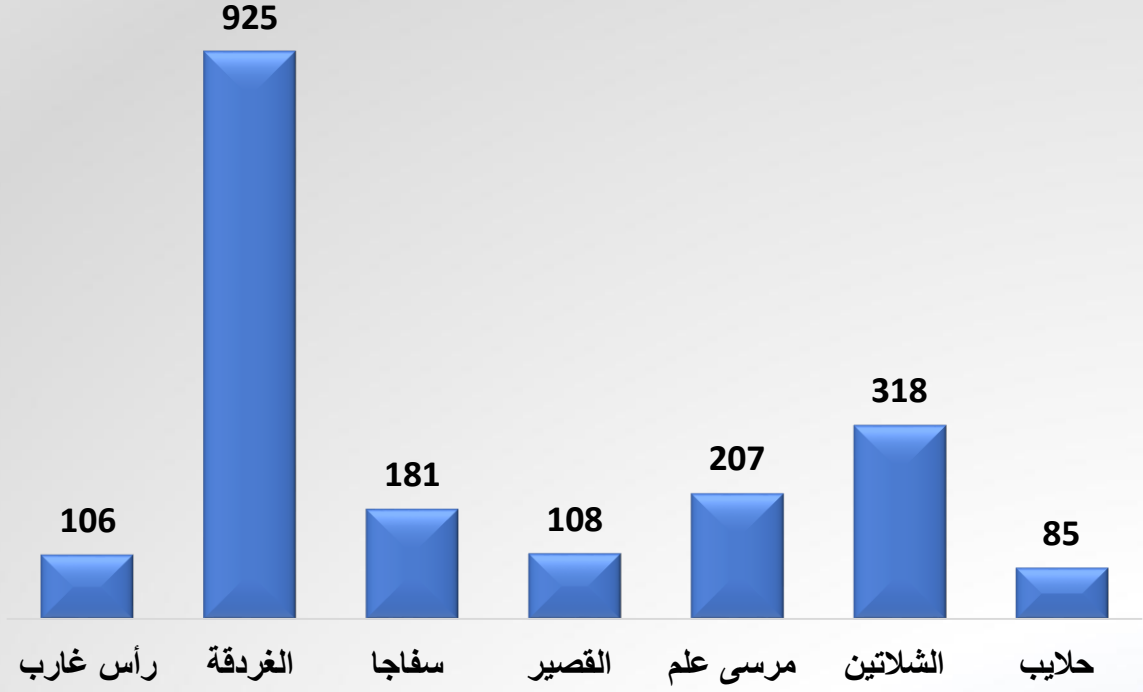
٣

### قسم سفاجا

سفاجا البلد - زرزارة - الأشغال  
العسكرية .

إجمالي المناطق العشوائية بمحافظة البحر الأحمر ١٨


## ( المرأة المعيلة ) عدد الأسر التي ترأسها امرأة



٤٧,٩ % من الأسر التي تعولها امرأة توجد في مركز

الغردقة

## المشروعات الصغيرة



٧٣,٧ % من المشروعات الصغيرة بالمحافظة تتم في  
مركز الغردقة

## المشروعات متناهية الصغر



٥٩,٩ % من المشروعات متناهية الصغر بالمحافظة تتم في مراكز:  
القصير - سفاجا



المجلس القومي للسكان

## مصادر البيانات

### ➤ المحافظة :

مركز المعلومات - مديرية الشؤون الصحية - مديرية التربية والتعليم - جهاز تنمية المشروعات الصغيرة ومتناهية الصغر - مديرية الشؤون الاجتماعية .

### ➤ وزارة التربية والتعليم - الإدارة العامة لنظم المعلومات

### ➤ الجهاز المركزي للتعبئة العامة والإحصاء

مصر فى أرقام - التعدادات

### ➤ محسوب بمعرفة مركز معلومات المجلس القومي للسكان

- الأمية ١٠ سنوات فأكثر - الهيئة العامة لمحو الأمية وتعليم الكبار .
- الأمية ١٥ سنة فأكثر - الهيئة العامة لمحو الأمية وتعليم الكبار .





المجلس القومي للسكان