



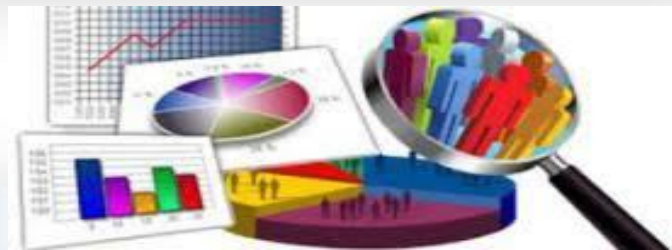
مركز المعلومات والتوثيق ودعم اتخاذ القرار  
المجلس القومي للسكان

# تقرير المؤشرات الديموجرافية على مستوى المراكز الادارية 2021



محافظة القاهرة

إصدار أغسطس 2022



# مقدمة

انطلاقاً من أهمية الأرقام والمعلومات في مساعدة متخذي القرار علي جميع المستويات في التخطيط ( المركزي واللامركزي ) .  
يتقدم مركز المعلومات والتوثيق ودعم اتخاذ القرار بالمجلس القومي للسكان بإصدار تقرير المؤشرات الديموجرافية علي مستوي الأقسام / المراكز الإدارية بالمحافظة للمساهمة في تحقيق أهداف الاستراتيجية القومية للسكان 2020 – 2030 ،  
واستراتيجية التنمية المستدامة 2030 .

والله ولي التوفيق ...

مركز المعلومات والتوثيق ودعم اتخاذ القرار  
المجلس القومي للسكان

## تعريف المؤشرات الديموجرافية

- **الكثافة السكانية للمساحة المأهولة :** متوسط عدد السكان لكل وحدة من مساحة الأرض المأهولة داخل الحدود الجغرافية للدولة أو لوحدة إدارية محددة فى لحظة زمنية معينة.
- **الزمن اللازم للتضاعف :** هو عدد السنوات اللازمة لكي يتضاعف عدد السكان الحالي علي أساس المعدل الراهن لنمو السكان.
- **معدل المواليد :** متوسط عدد المواليد أحياء خلال سنة معينة لكل ألف من السكان فى منتصف نفس السنة داخل الحدود الجغرافية للدولة أو لوحدة إدارية محددة .
- **معدل الوفيات :** متوسط عدد الوفيات خلال سنة معينة لكل ألف من السكان فى منتصف نفس السنة داخل الحدود الجغرافية للدولة أو لوحدة إدارية محددة .
- **نسبة الأمية :** عدد الأميين فى فئة عمرية ما فأكثر فى ( القسم/ المركز) منسوباً إلى عدد الأميين فى نفس الفئة العمرية بالمحافظة فى لحظة زمنية محددة وتعرف الأمية على إنها عدم القدرة على قراءة جملة .
- **متوسط كثافة الفصل :** عدد الطلبة فى مرحلة تعليمية معينة منسوباً إلى عدد السكان فى نفس المرحلة التعليمية داخل الحدود الجغرافية للدولة أو لوحدة إدارية محددة فى سنة دراسية محددة .
- **نسبة وفيات الامهات :** عدد الامهات اللاتي يتوفين فى خلال سنة محددة بسبب الحمل أو الولادة أو خلال فترة ال 42 يوماً التالية للولادة (فترة النفاس ) لكل 100 الف مولود حي خلال نفس السنة داخل الحدود الجغرافية للدولة أو لوحدة إدارية محددة .
- **نسبة الأسر التى تعولها امرأة :** عدد الأسر التى ترأسها امرأة منسوباً لإجمالى عدد الأسر داخل الحدود الجغرافية للدولة أو لوحدة إدارية محددة .

## تقدير السكان فى 2021/7/1



يتركز 48.5% من اجمالى سكان المحافظة فى عدد 8 من 38 (أقسام)

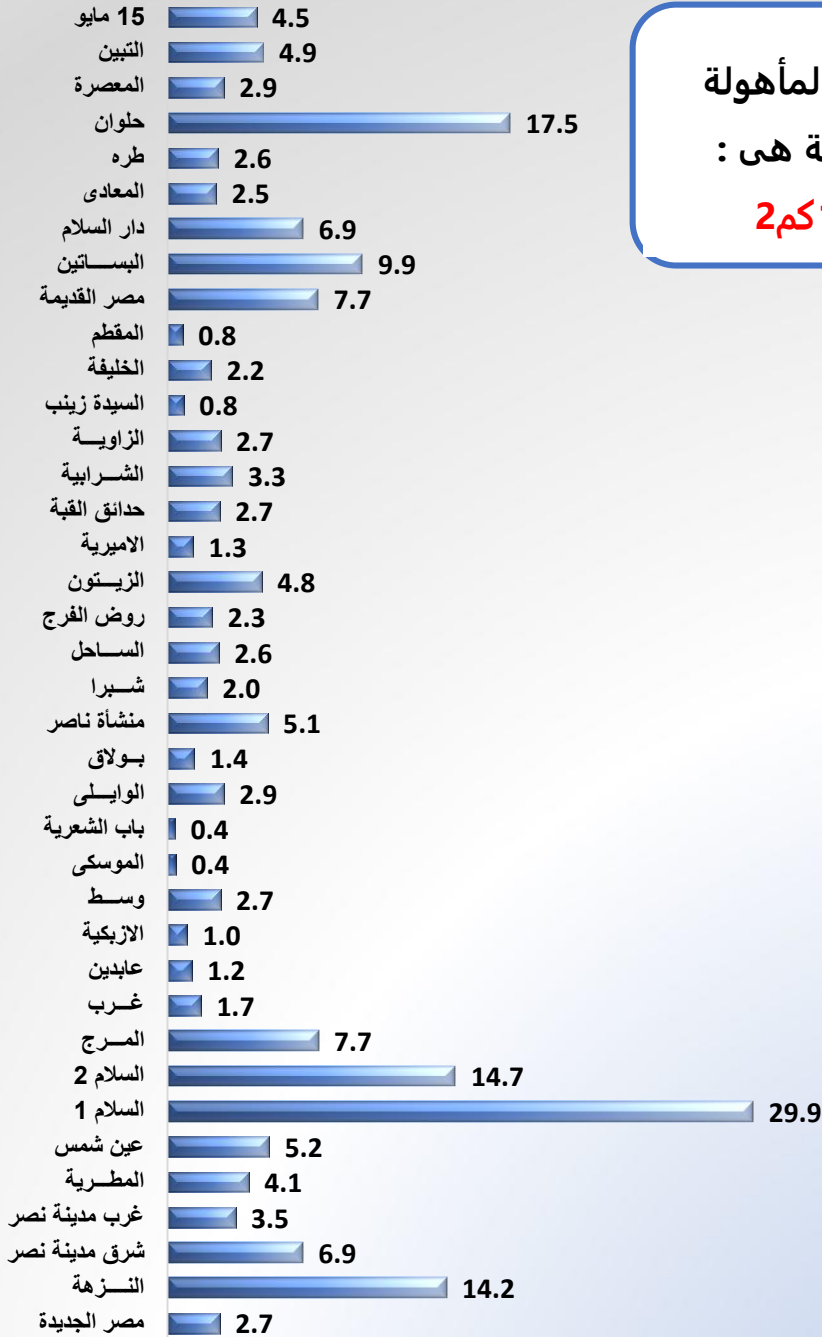
و هي

شرق مدينة نصر - المرج - عين شمس - المطرية - دار السلام - حلوان - البساتين - أول السلام

## المساحة المأهولة ( كم2 )

المساحة المأهولة  
للمحافظة هي :

**190.4 كم2**



## الكثافة المأهولة ( فرد / كم2 )

الكثافة المأهولة

للمحافظة هي :

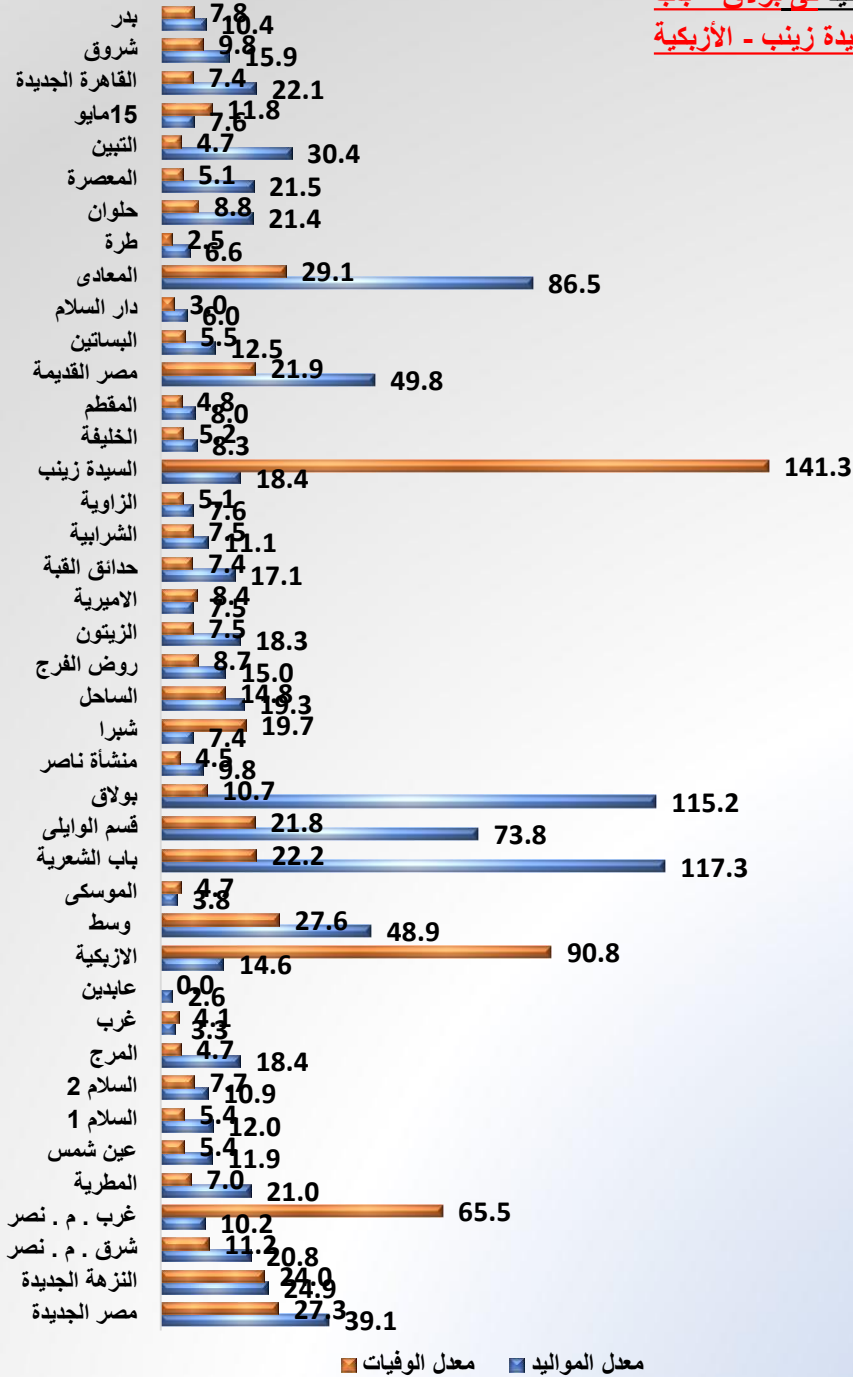
**52751.3 نسمة / كم2**



## معدلات المواليد والوفيات

جاءت اعلى معدلات مواليد في بولاق - باب


الشعرية ووفيات في السيدة زينب - الأزبكية



## معدلات وفيات ( الرضع - دون الخامسة )

جاءت اعلى معدلات وفيات الرضع ودون

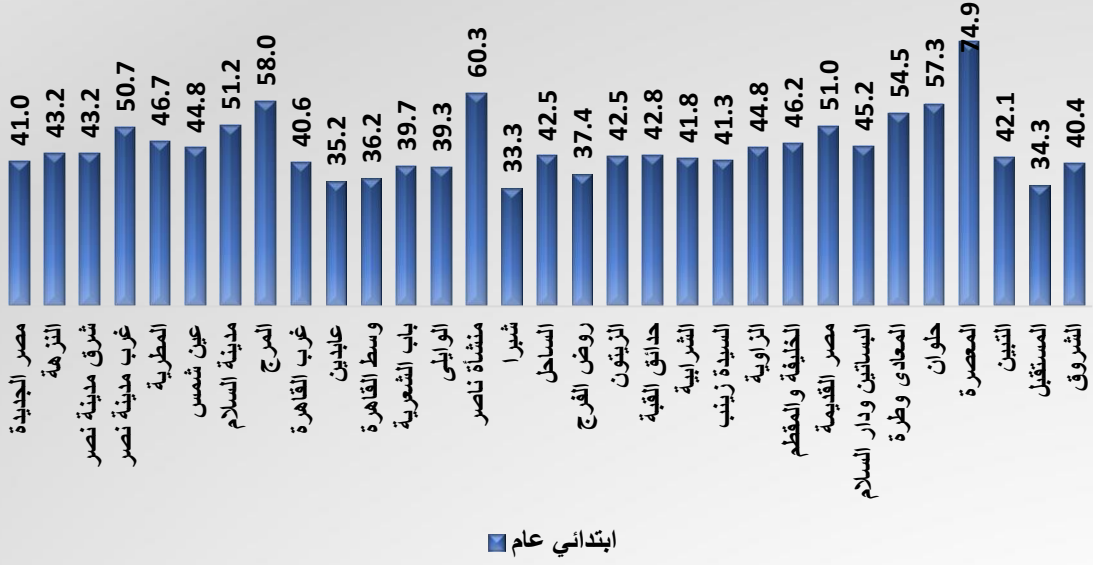
الخامسة في السيدة زينب والأزبكية



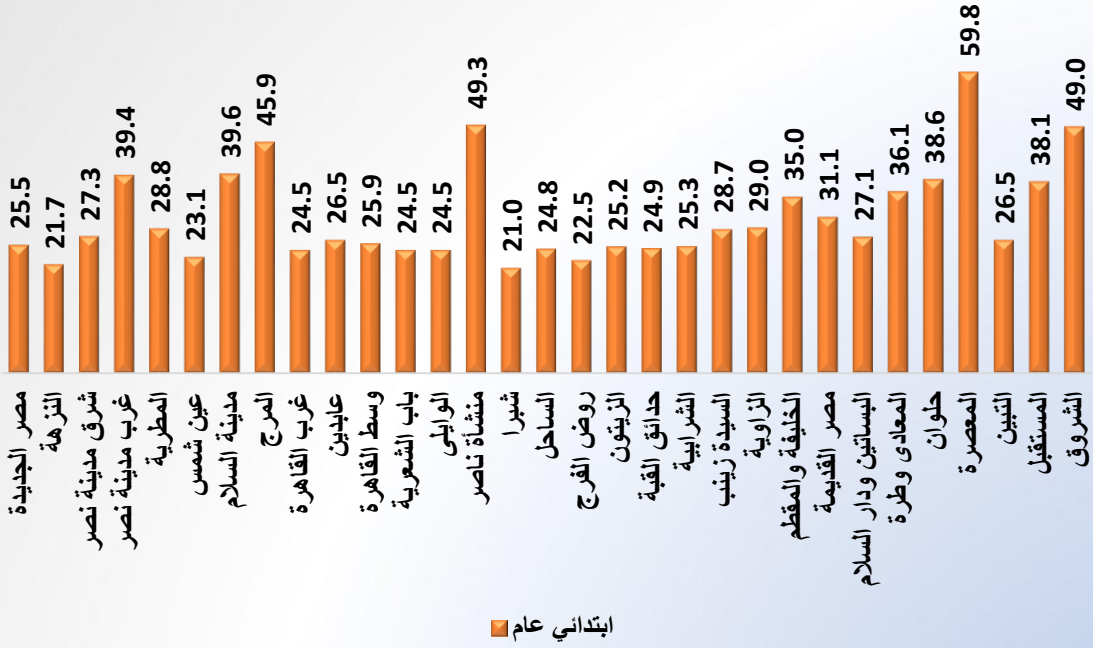
■ وفيات الرضع ■ وفيات دون الخامسة



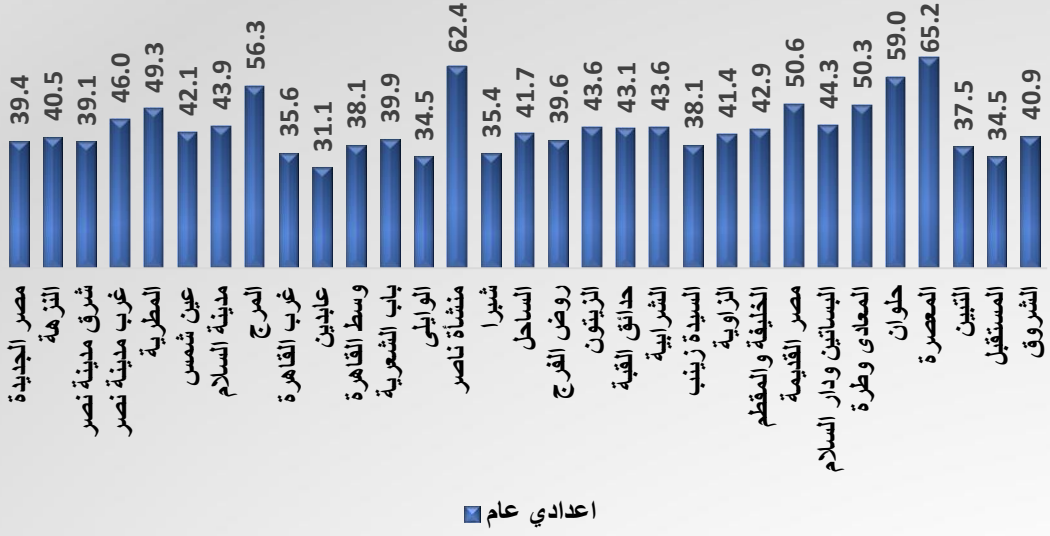
## كثافة الفصل الابتدائي ( عام )



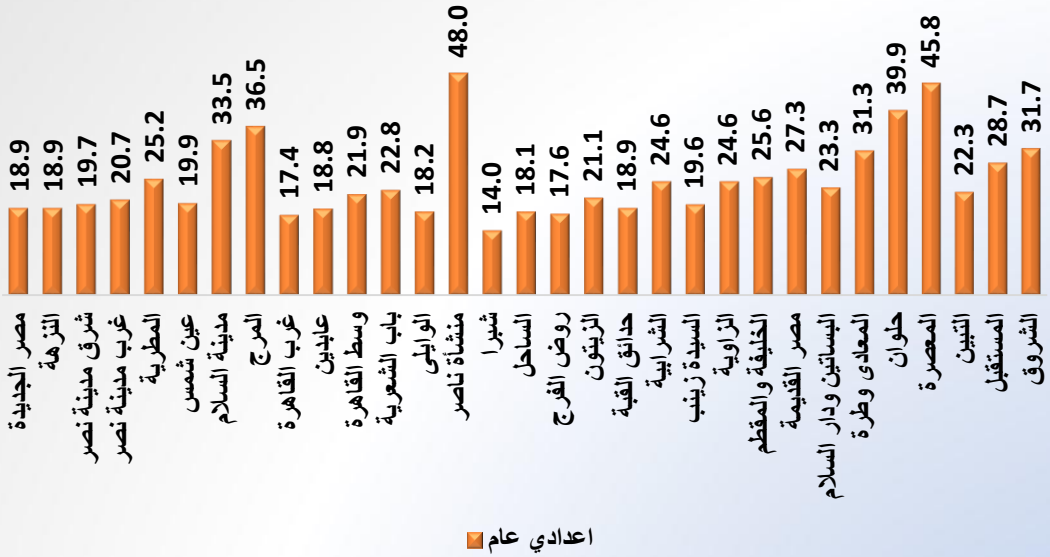
## متوسط عدد التلاميذ لكل مدرس ابتدائي ( عام )



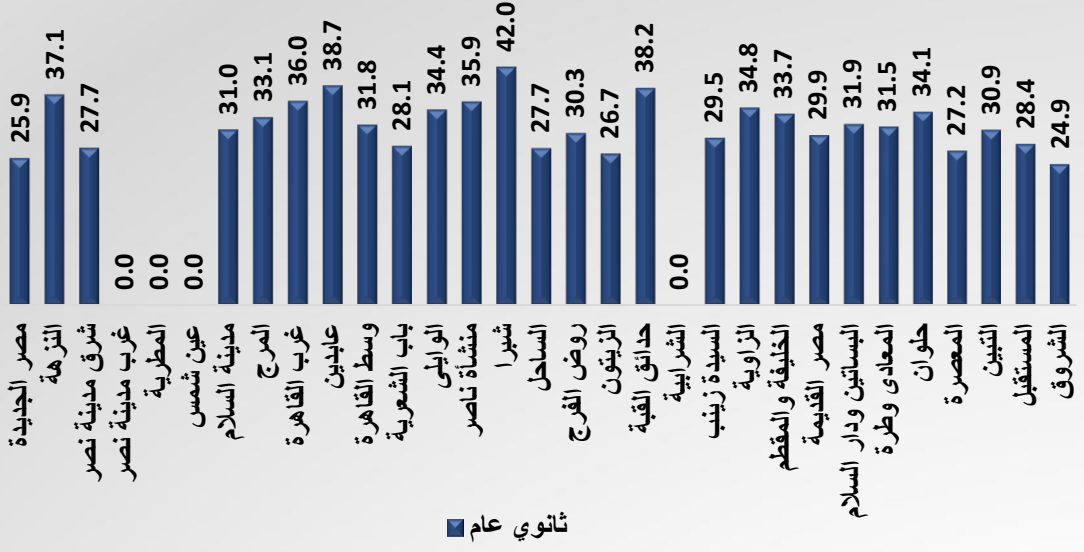
## كثافة الفصل اعدادى ( عام )



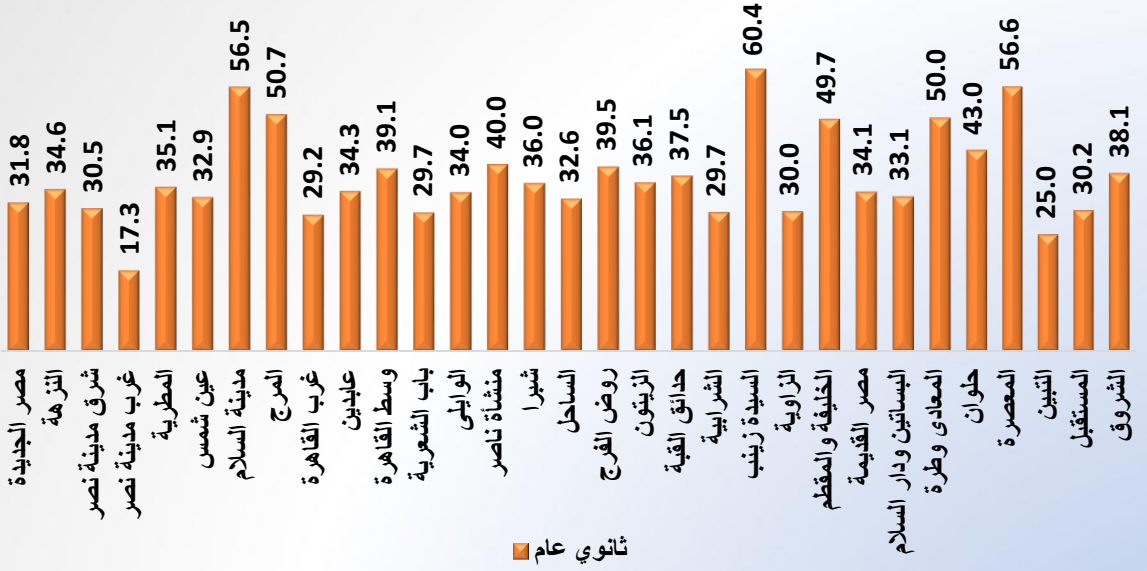
## متوسط عدد التلاميذ لكل مدرس اعدادى ( عام )



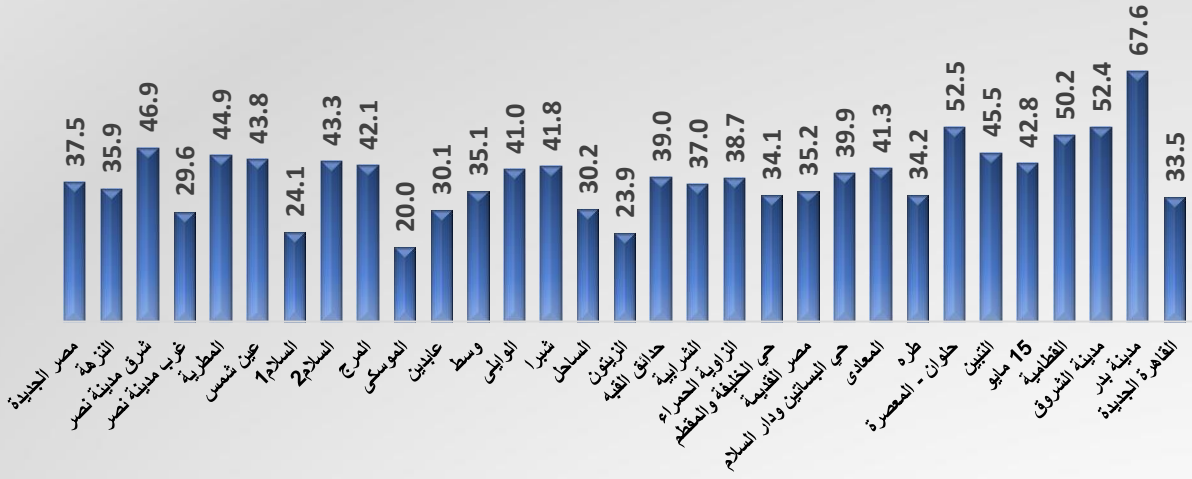
## معرفة الفصل ثانوى ( عام )



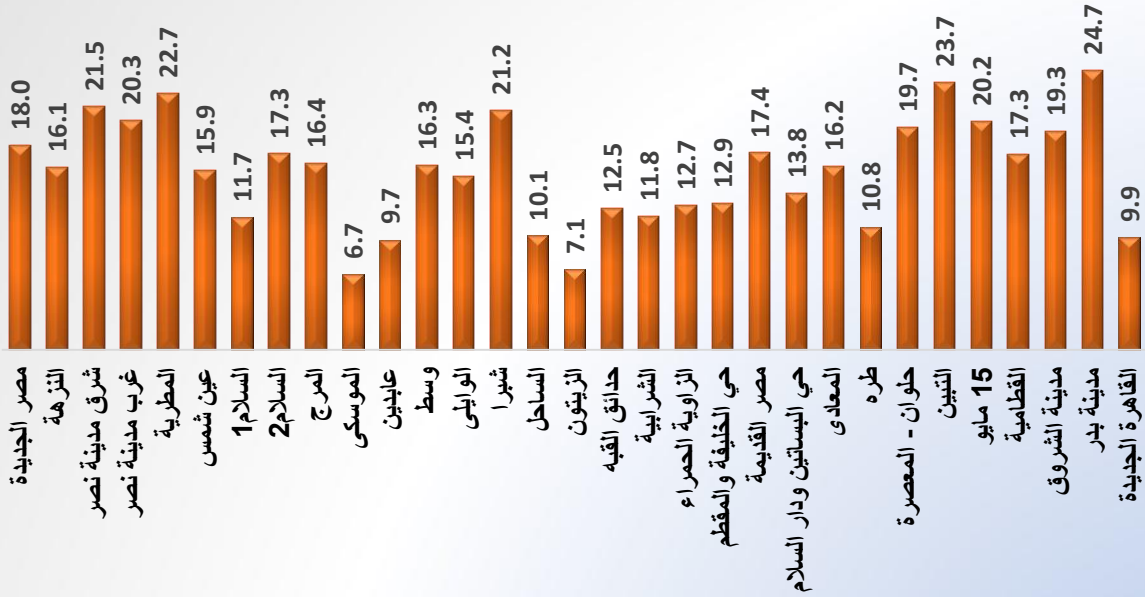
## متوسط عدد التلاميذ لكل مدرس ثانوى ( عام )



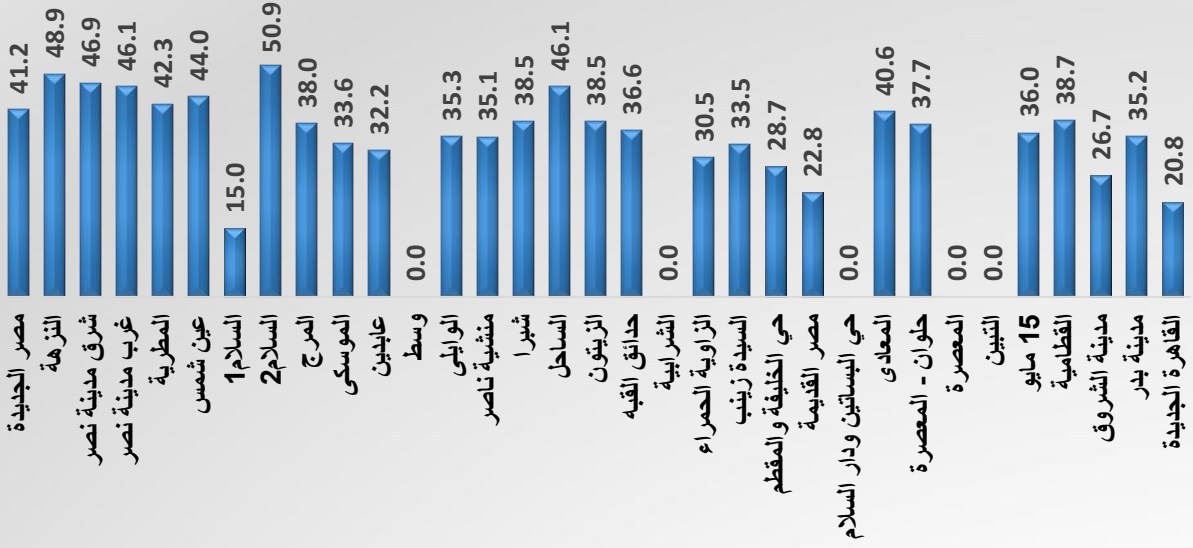
## كثافة الفصل الابتدائي (أزهري)



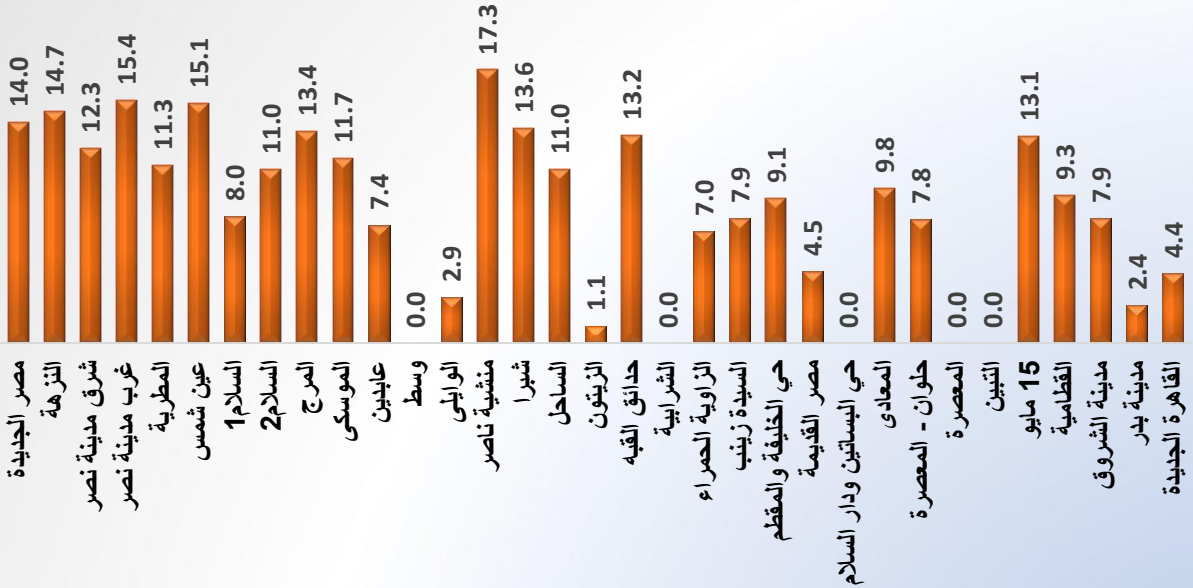
## متوسط عدد التلاميذ لكل مدرس ابتدائي (أزهري)



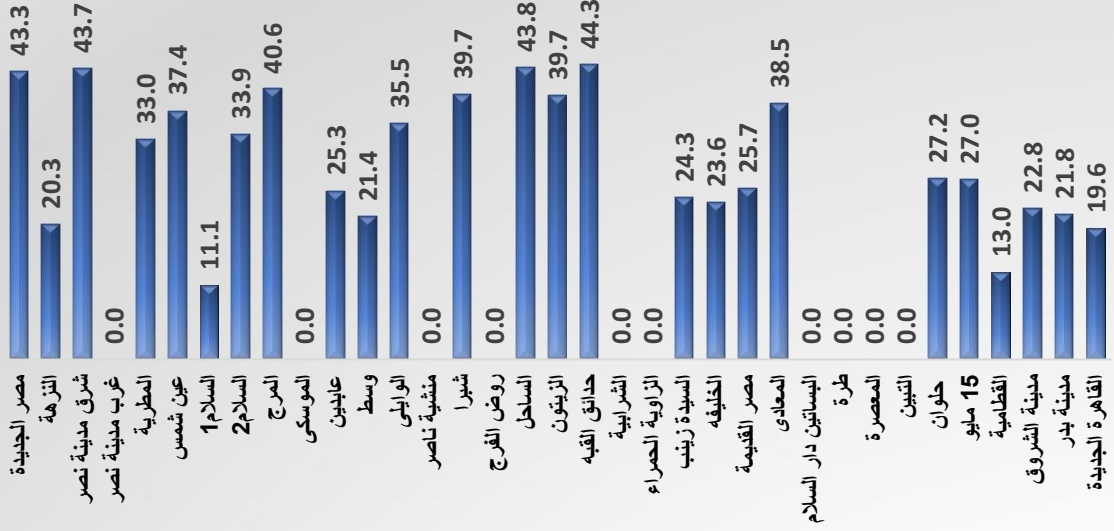
## كثافة الفصل اعدادى ( أزهري )



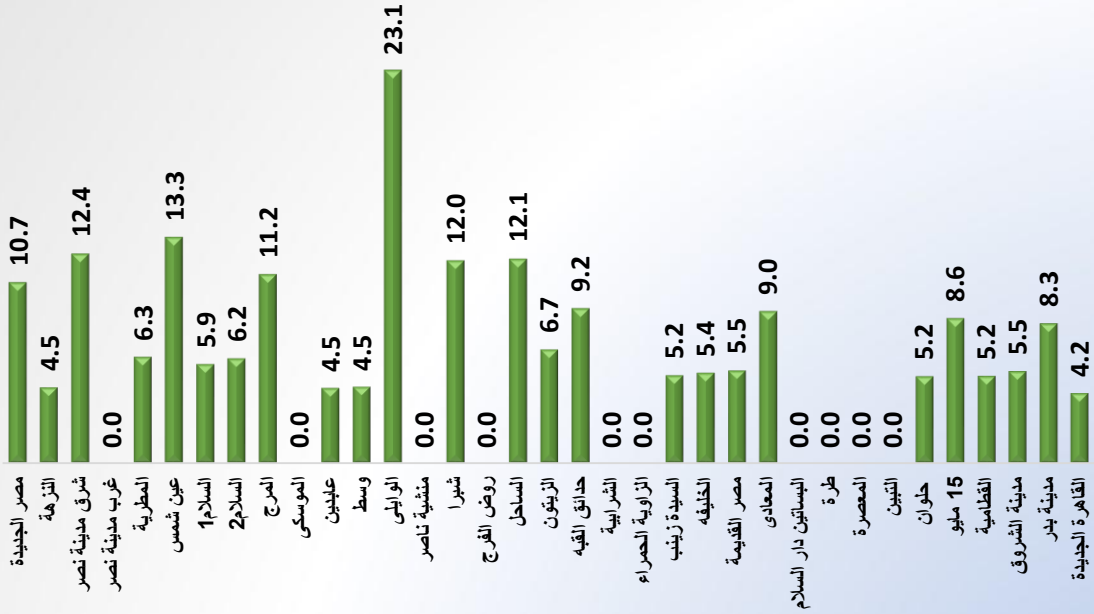
## متوسط عدد التلاميذ لكل مدرس اعدادى ( أزهري )



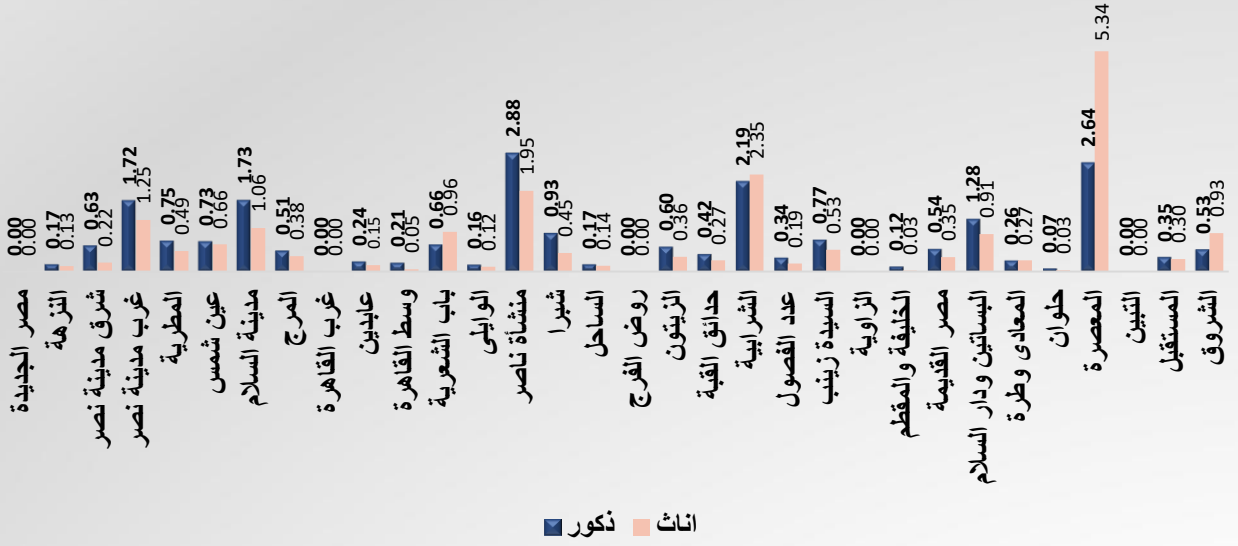
## كثافة الفصل ثانوى ( أزهرى )



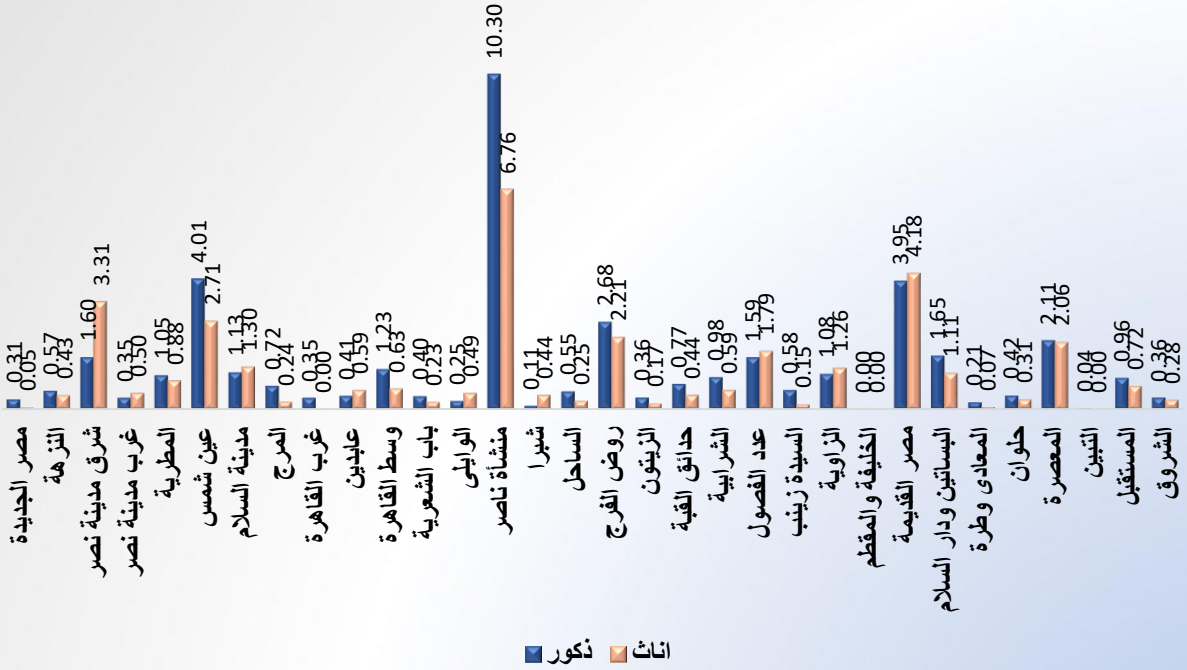
## متوسط عدد التلاميذ لكل مدرس ثانوى ( أزهرى )



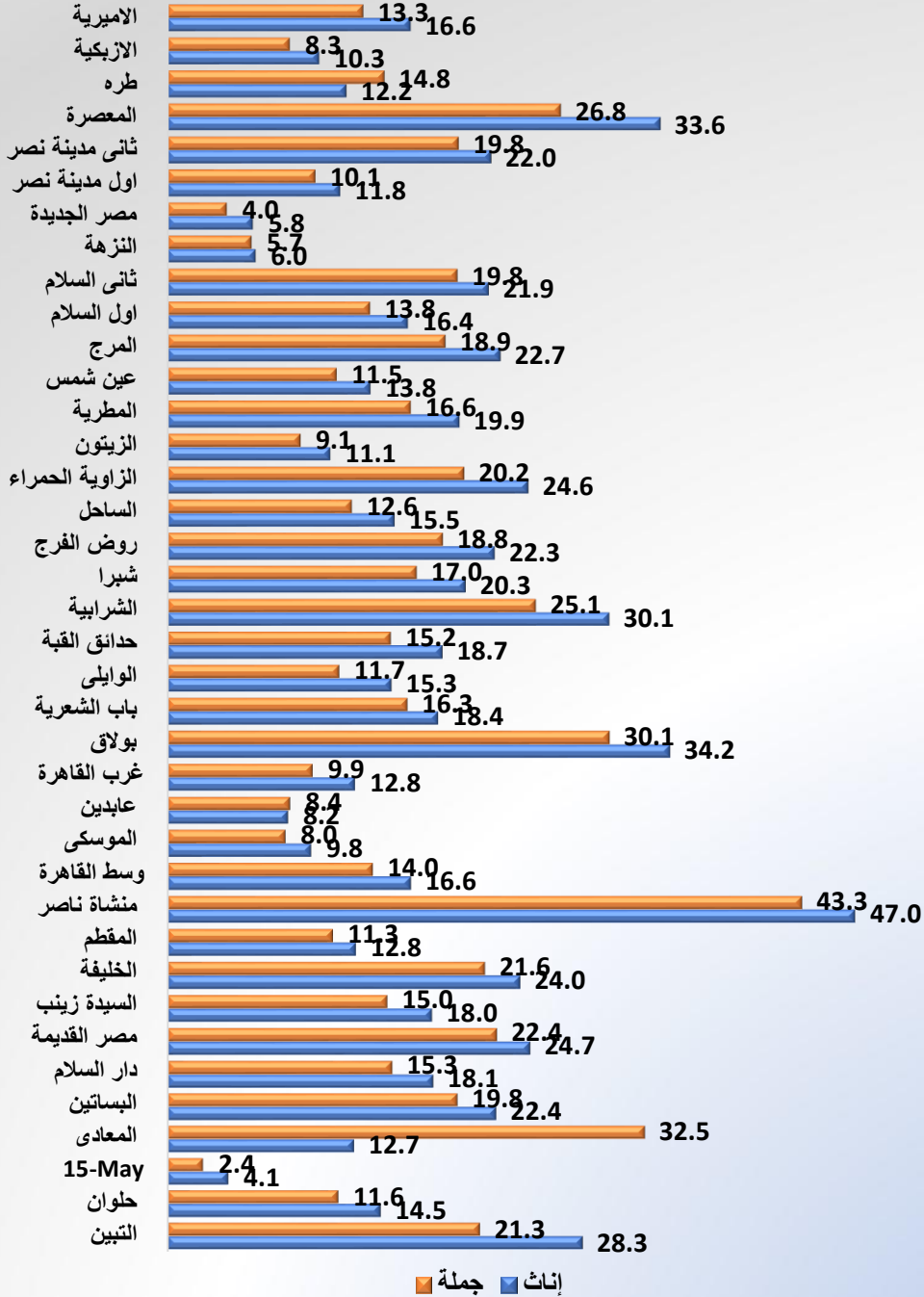
## نسبة التسرب من التعليم ( ابتدائي )



## نسبة التسرب من التعليم ( إعدادي )

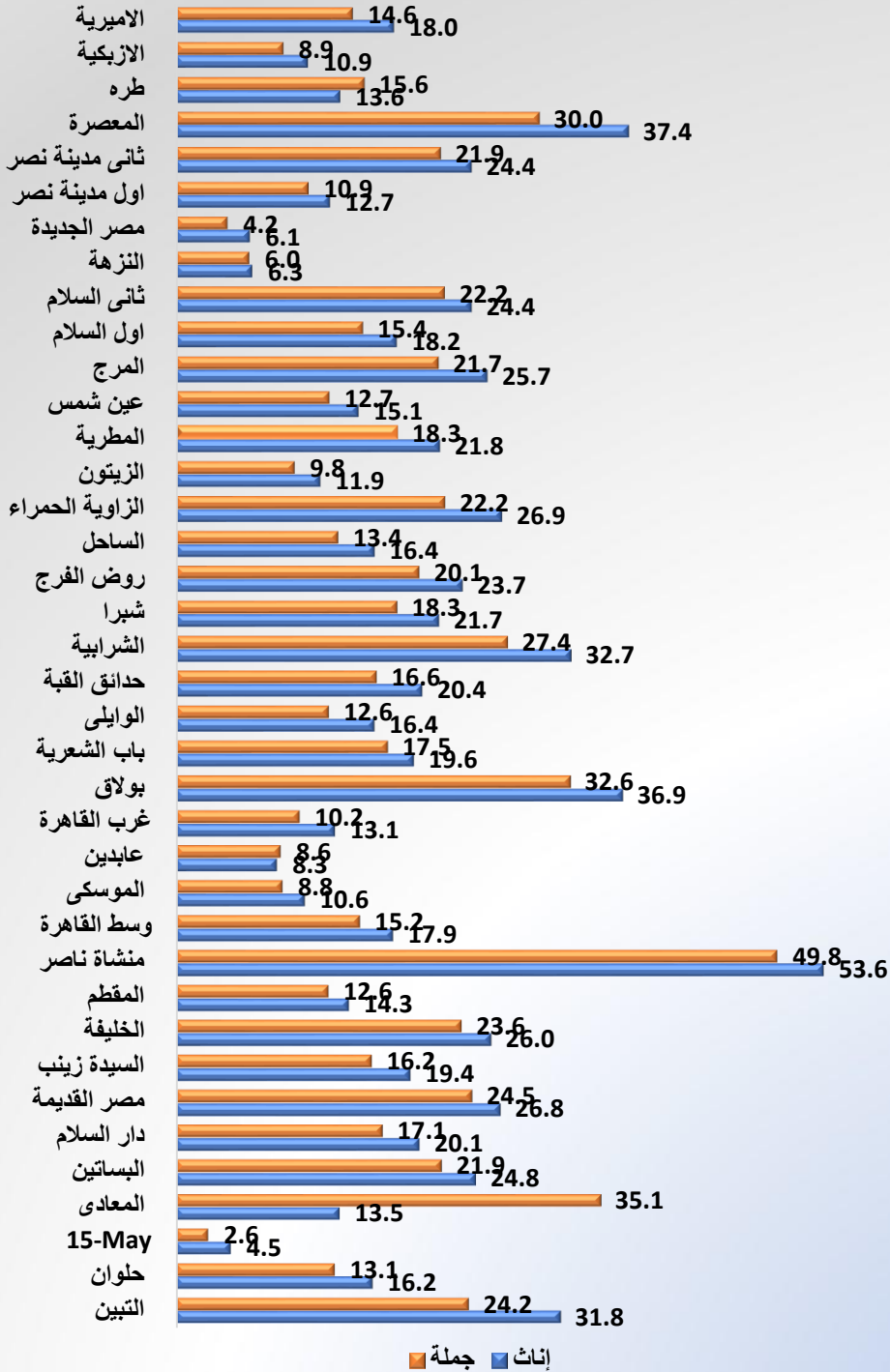


## الأمية ( إناث - جملة ) 10 سنوات فأكثر

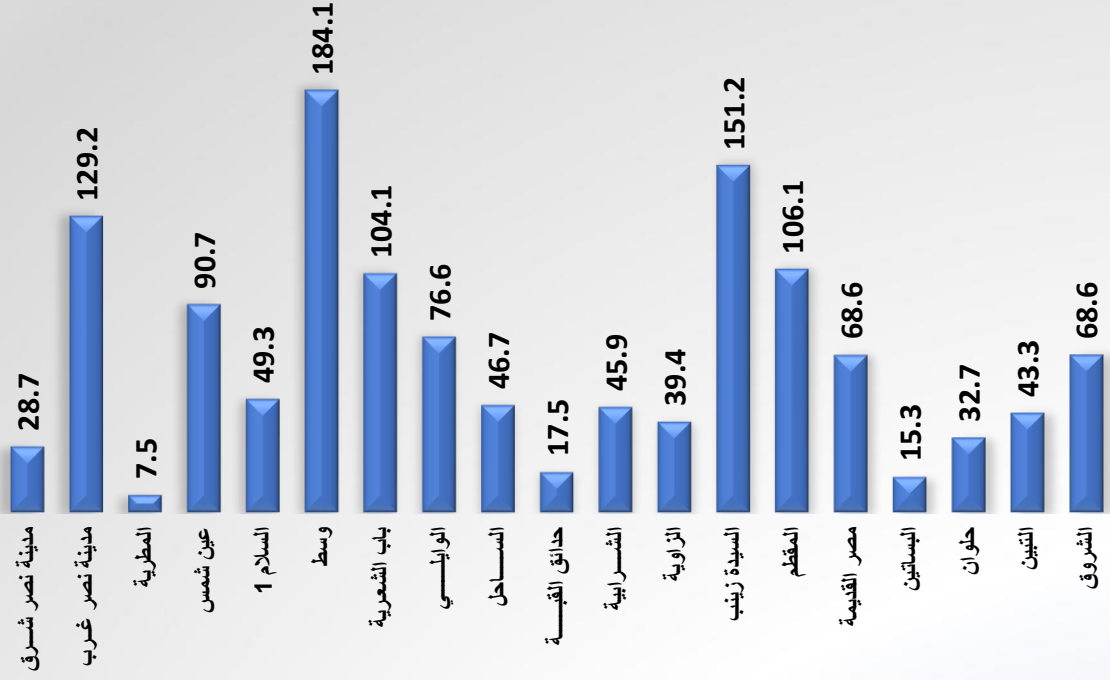




## الأمية ( إناث - جملة ) 15 سنة فأكثر



## نسبة وفيات الأمهات لكل 100 ألف مولود حي



نسبة وفيات الأمهات 14.1% لكل 100 ألف مولود حي  
فى : قسم وسط

## المناطق العشوائية

الحى	اسم المنطقة	موقف التطوير				مناطق لا تقبل التطوير وتقرر إزالتها		
		تم تطويرها	جاري تطويرها	لم يبدأ العمل بها	تم ازالتها	جاري ازالتها	لم يبدأ العمل بها	
شرق مدينة نصر	عزبة الهجانه2 - عزبة الهجانه3	1	0	0	1	0	0	
غرب مدينة نصر	عزبة العرب اعلى الجبل - عزبة العرب - عزبة نصار	1	0	0	1	1	0	
السلام أول	السد العال 2.3- عزبة ابورجيله	2	0	0	2	0	0	
المرج	الزرايب - عرب الحصن - العرشه ( محور مؤسسة الزكاة )	3	0	0	3	0	0	
بولاق	رملة - كابش - فايد- سانتو- ماسبيرو	1	3	0	0	0	0	
منشأة ناصر	11منطقة خطورة اولي	7	4	0	7	4	0	
الساحل	دايرة الناحية - عزبة وهبة	2	0	0	0	0	0	
روض الفرج	سيدي فرج - عزبة الصفيح	1	0	0	0	0	0	
حدائق القبة	عزبة ابو حشيش	0	1	0	0	0	0	
الشرابية	حكر السكاكيني القديم - الجديد - عزبة الورد	2	1	0	0	0	0	
السيدة زينب	تل العقارب-المواردي-سلم قلعة الكبش	3	0	0	0	0	1	
الخليفة	الاباجية - سوق الجمعة - الرفاعي - الخطابة	2	2	0	0	0	1	
مصر القديمة	8خطور اولي- 4خطورثانية	1	4	0	0	0	8	
دار السلام	2خطورة اولي	0	0	0	0	0	2	
حلوان	39غير مخططة-6خطورة ثالثة	12	1	5	0	0	0	
التبين	1خطورة7غير مخططة	0	0	1	0	0	0	
المعادي	عزبة نافع- الخبيري	2	0	0	0	0	0	



المجلس القومي للسكان

## مصادر البيانات

### ➤ المحافظة :

مركز المعلومات - مديرية الشؤون الصحية - مديرية التربية والتعليم - جهاز تنمية المشروعات الصغيرة ومتناهية الصغر - مديرية الشؤون الاجتماعية .

### ➤ وزارة التربية والتعليم - الإدارة العامة لنظم المعلومات

### ➤ الجهاز المركزي للتعبئة العامة والإحصاء

مصر فى أرقام - التعدادات

### ➤ محسوب بمعرفة مركز معلومات المجلس القومي للسكان

- الأمية 10 سنوات فأكثر - الهيئة العامة لمحو الأمية وتعليم الكبار .
- الأمية 15 سنة فأكثر - الهيئة العامة لمحو الأمية وتعليم الكبار .



المجلس القومي للسكان