



مركز المعلومات والتوثيق ودعم اتخاذ القرار  
المجلس القومي للسكان

# تقرير المؤشرات الديموجرافية على مستوى المراكز الادارية ٢٠٢١



## محافظة المنوفية

إصدار أغسطس ٢٠٢٢



## مقدمة

انطلاقاً من أهمية الأرقام والمعلومات في مساعدة متخذي القرار علي جميع المستويات في التخطيط ( المركزي واللامركزي ) .  
يتقدم مركز المعلومات والتوثيق ودعم اتخاذ القرار بالمجلس القومي للسكان بإصدار تقرير المؤشرات الديموجرافية علي مستوي الأقسام / المراكز الإدارية بالمحافظة للمساهمة في تحقيق أهداف الاستراتيجية القومية للسكان ٢٠٢٠ - ٢٠٣٠ ، واستراتيجية التنمية المستدامة ٢٠٣٠ .

والله ولي التوفيق ...

مركز المعلومات والتوثيق ودعم اتخاذ القرار  
المجلس القومي للسكان

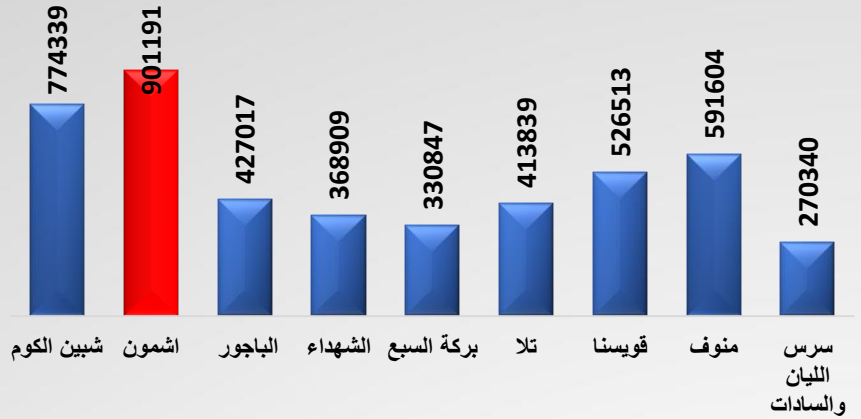
# تعريف المؤشرات الديموجرافية

- **الكثافة السكانية للمساحة المأهولة** : متوسط عدد السكان لكل وحدة من مساحة الأرض المأهولة داخل الحدود الجغرافية للدولة أو لوحدية إدارية محددة فى لحظة زمنية معينة.
- **الزمن اللازم للتضاعف** : هو عدد السنوات اللازمة لكي يتضاعف عدد السكان الحالي علي أساس المعدل الراهن لنمو السكان.
- **معدل المواليد** : متوسط عدد المواليد أحياء خلال سنة معينة لكل ألف من السكان فى منتصف نفس السنة داخل الحدود الجغرافية للدولة أو لوحدية إدارية محددة .
- **معدل الوفيات** : متوسط عدد الوفيات خلال سنة معينة لكل ألف من السكان فى منتصف نفس السنة داخل الحدود الجغرافية للدولة أو لوحدية إدارية محددة .
- **نسبة الأمية** : عدد الأميين فى فئة عمرية ما فأكثر فى ( القسم/ المركز) منسوباً إلى عدد الأميين فى نفس الفئة العمرية بالمحافظة فى لحظة زمنية محددة وتعرف الأمية على إنها عدم القدرة على قراءة جملة .
- **متوسط كثافة الفصل** : عدد الطلبة فى مرحلة تعليمية معينة منسوباً إلى عدد السكان فى نفس المرحلة التعليمية داخل الحدود الجغرافية للدولة أو لوحدية إدارية محددة فى سنة دراسية محددة .
- **نسبة وفيات الامهات** : عدد الامهات اللاتي يتوفين فى خلال سنة محددة بسبب الحمل أو الولادة أو خلال فترة ال ٤٢ يوماً التالية للولادة (فترة النفاس ) لكل ١٠٠ الف مولود حي خلال نفس السنة داخل الحدود الجغرافية للدولة أو لوحدية إدارية محددة .
- **نسبة الأسر التى تعولها امرأة** : عدد الأسر التى ترأسها امرأة منسوباً لإجمالى عدد الأسر داخل الحدود الجغرافية للدولة أو لوحدية إدارية محددة .



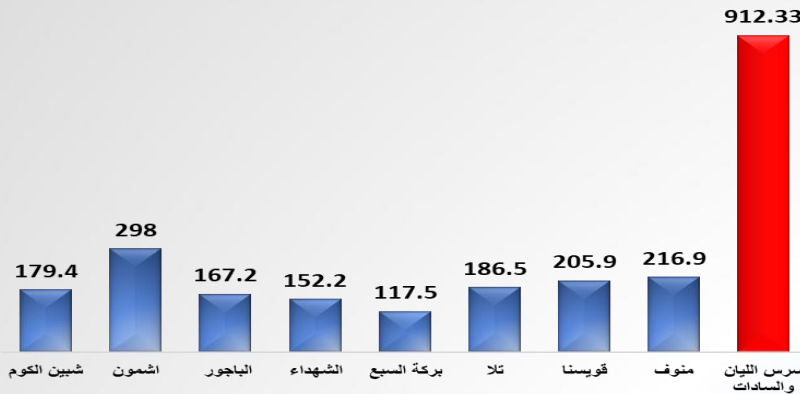
## تقدير السكان في ٢٠٢١/٧/١

يتركز ٤٩,٢ % من  
اجمالي سكان المحافظة في  
عدد ٣ من ٩ (مراكز)  
و هي  
أشمون - شبين الكوم -  
منوف



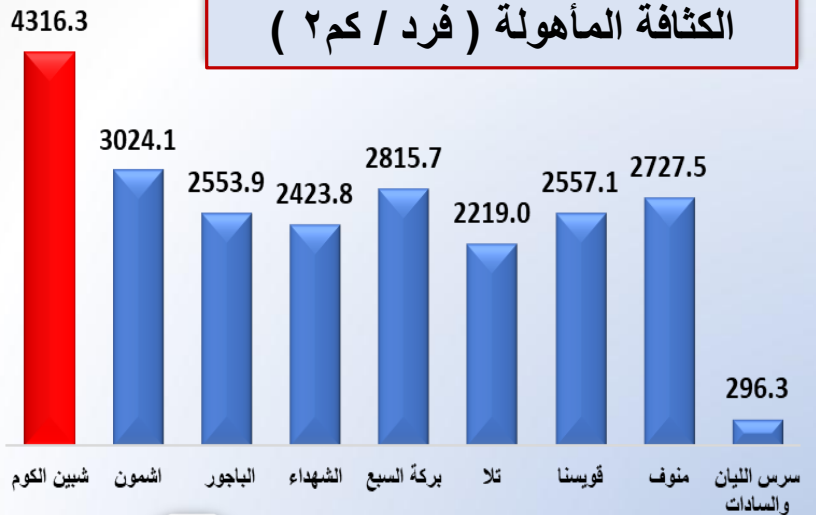
## المساحة المأهولة ( كم ٢ )

المساحة المأهولة  
للمحافظة هي :  
٢٤٣٥,٩ كم ٢



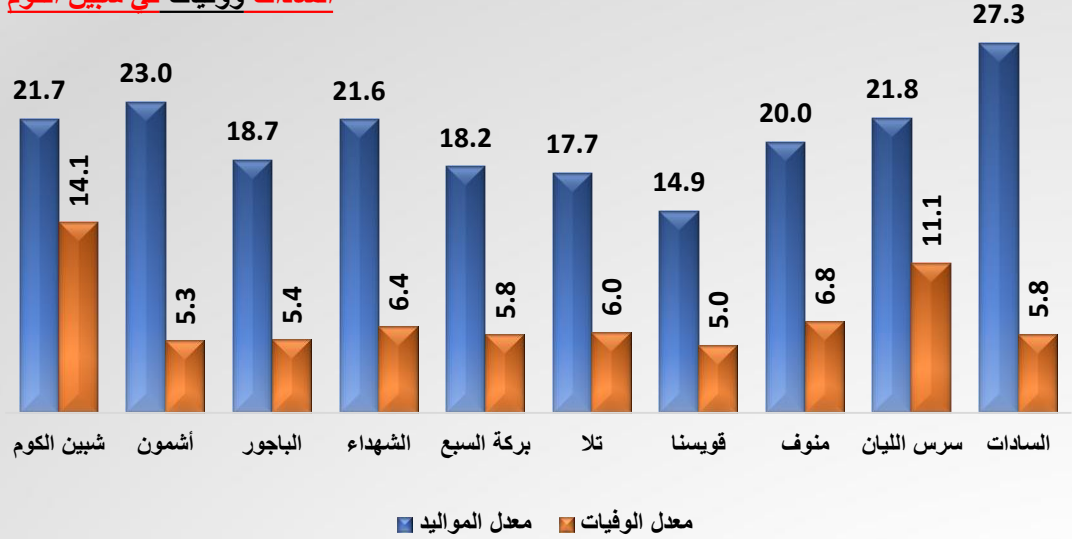
## الكثافة المأهولة ( فرد / كم ٢ )

الكثافة المأهولة  
للمحافظة هي :  
١٨٩٠,٣ نسمة / كم ٢



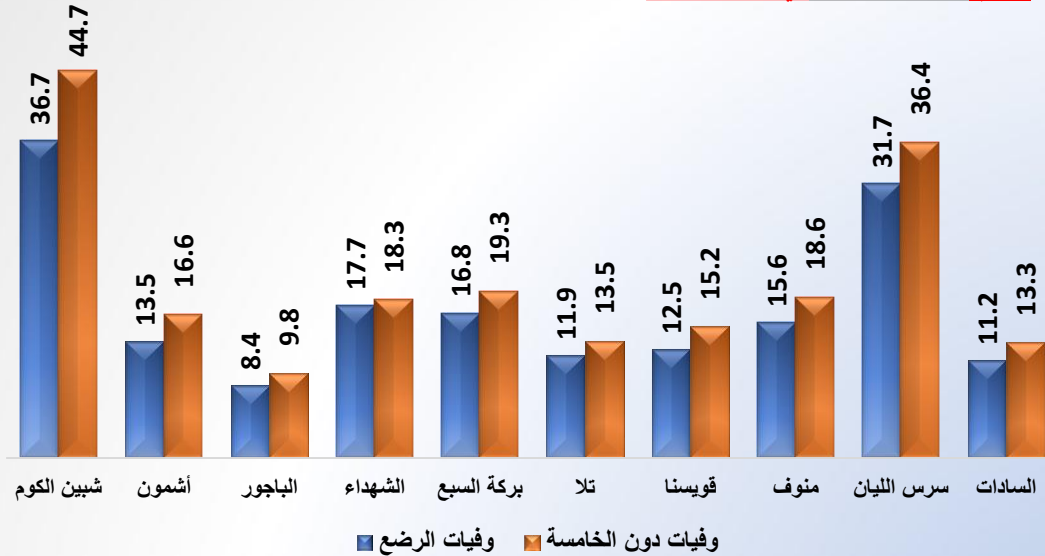
## معدلات المواليد والوفيات

جاءت اعلى معدلات مواليد في  
السادات ووفيات في شبين الكوم

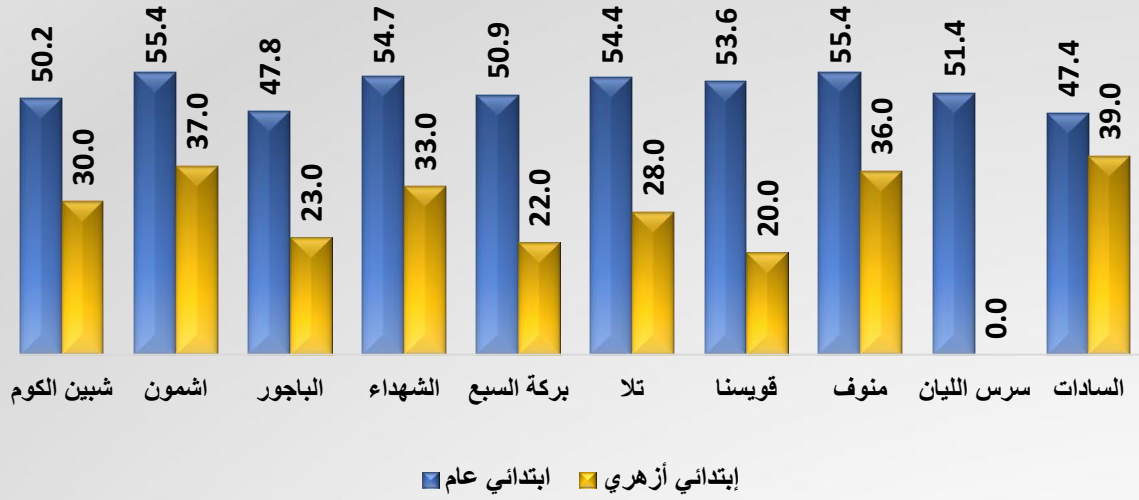


## معدلات وفيات (الرضع - دون الخامسة)

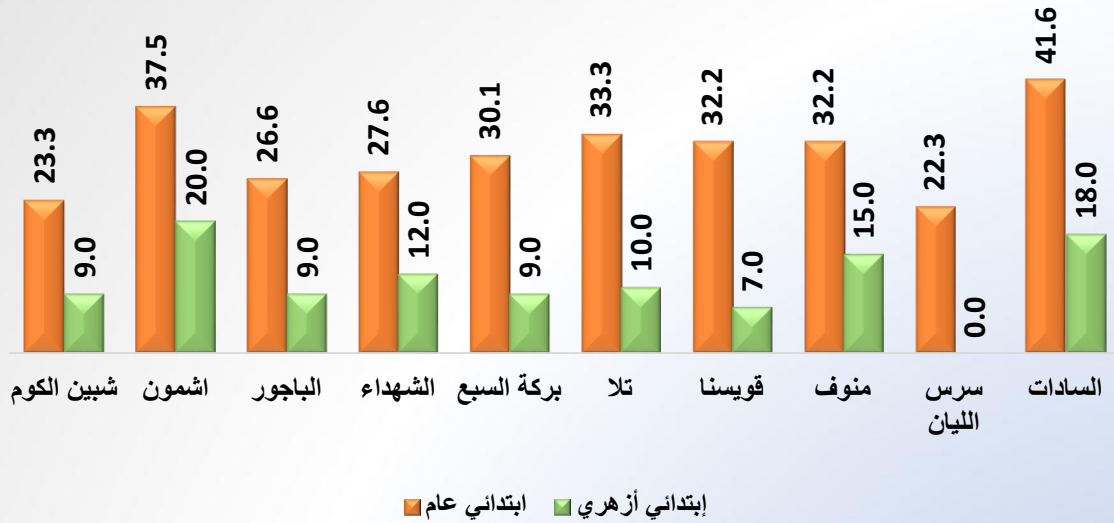
جاءت اعلى معدلات وفيات الرضع في شبين الكوم ودون الخامسة في سرس الليان



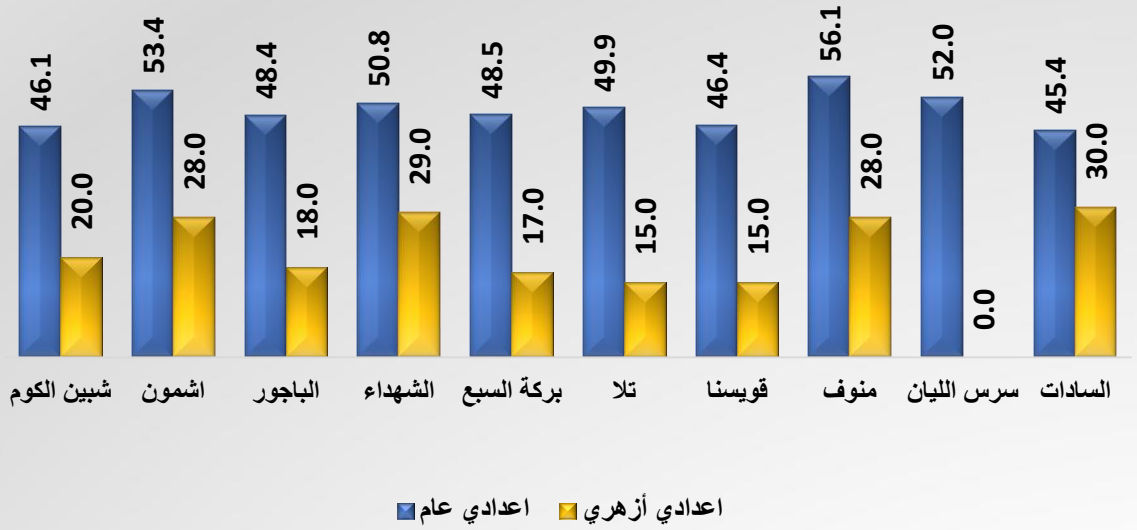
## كثافة الفصل الإبتدائي ( عام / أزهرى )



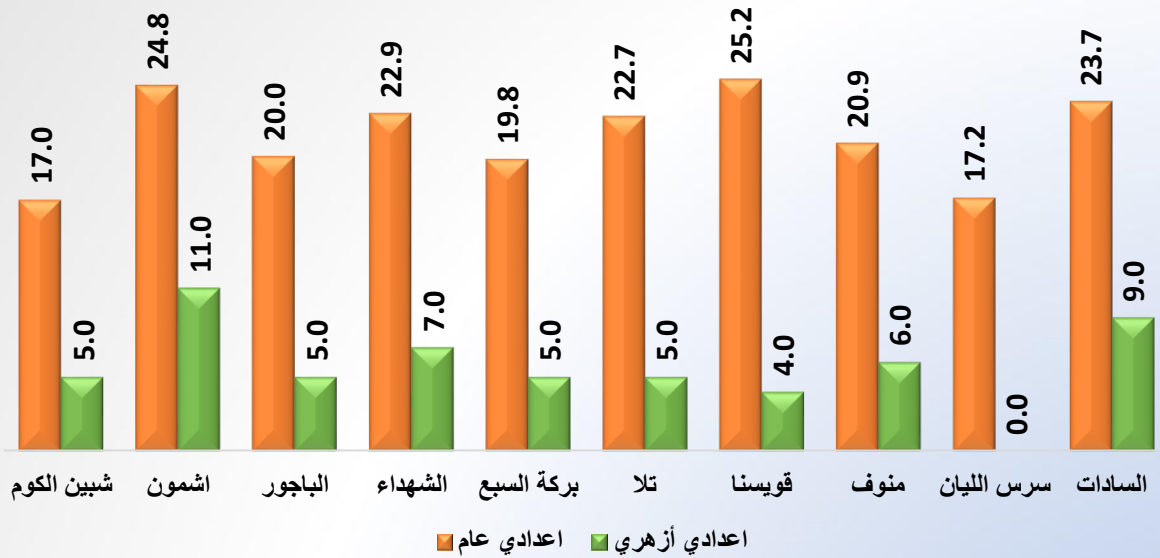
## متوسط عدد التلاميذ لكل مدرس إبتدائي ( عام / أزهرى )



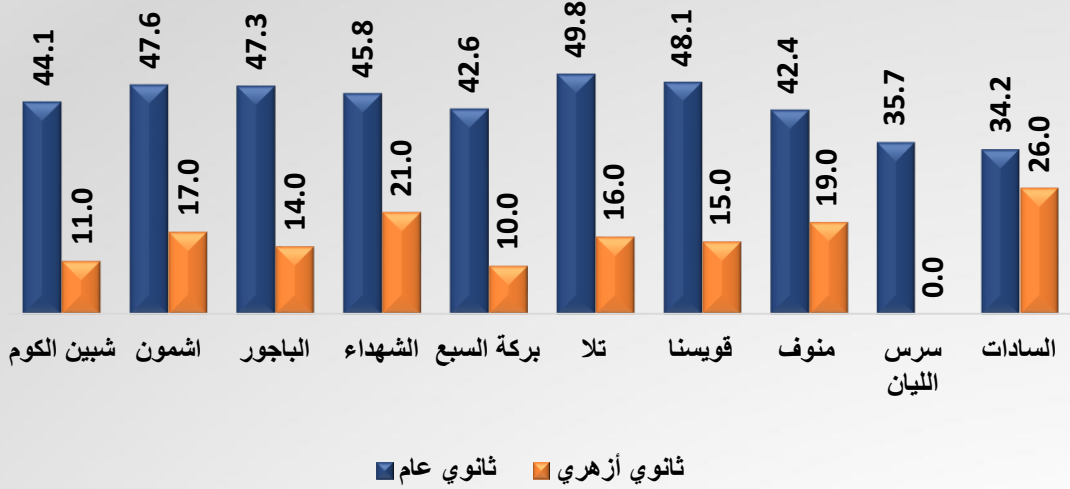
## كثافة الفصل اعدادى ( عام / أزهرى )



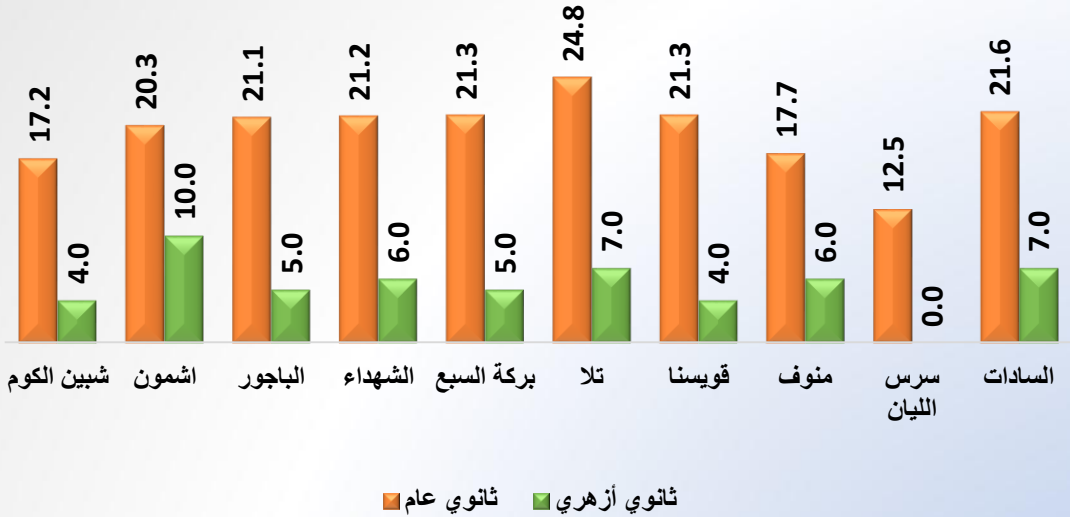
## متوسط عدد التلاميذ لكل مدرس اعدادى ( عام / أزهرى )



## كثافة الفصل ثانوي ( عام / أهري )

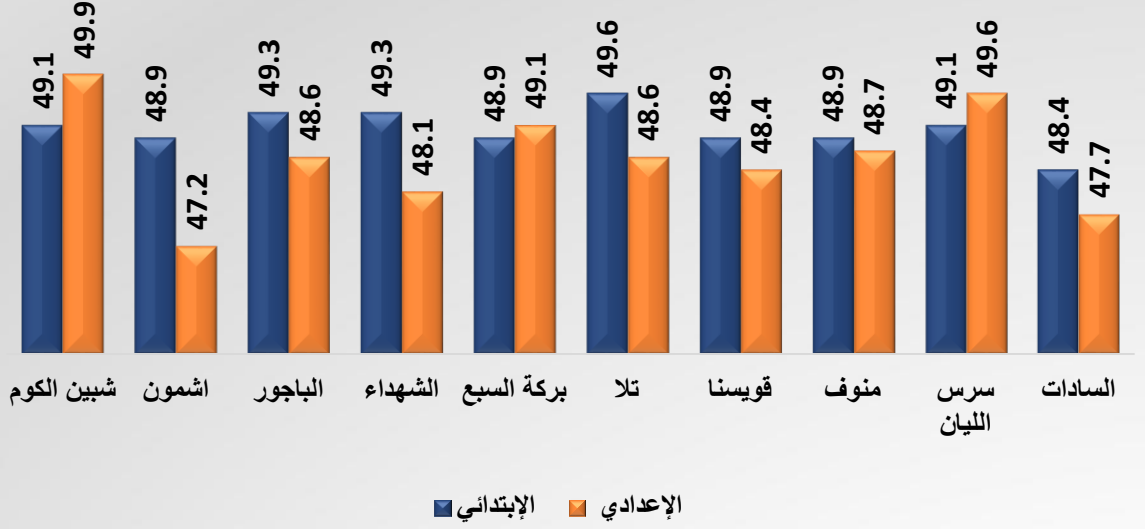


## متوسط عدد التلاميذ لكل مدرس ثانوي ( عام / أهري )

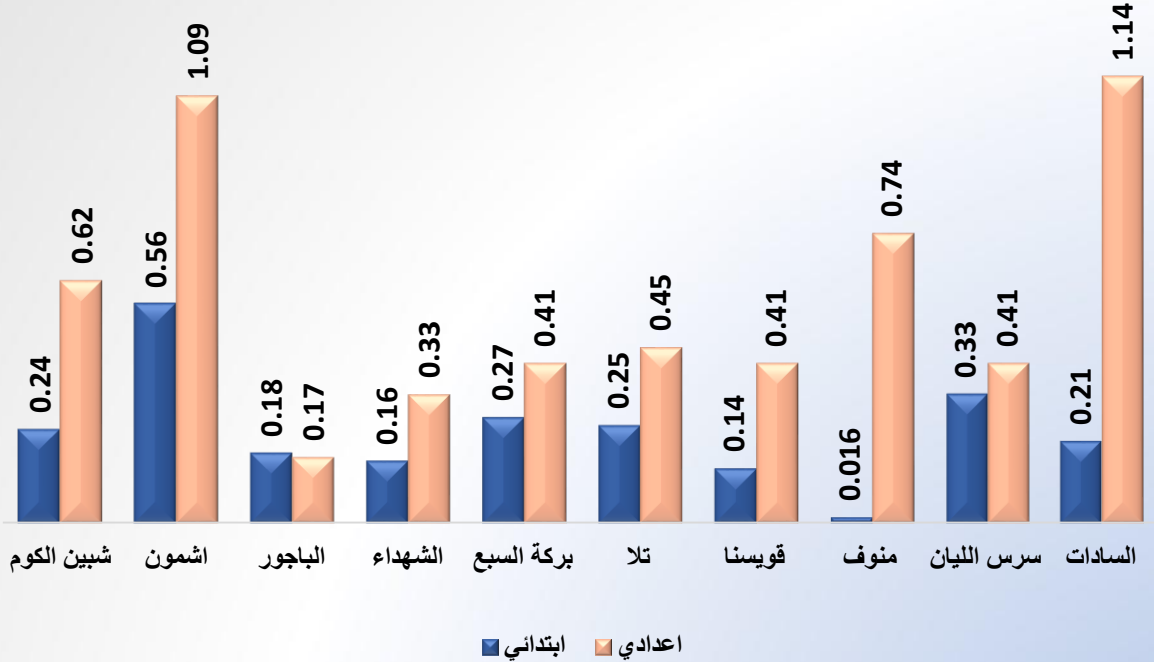




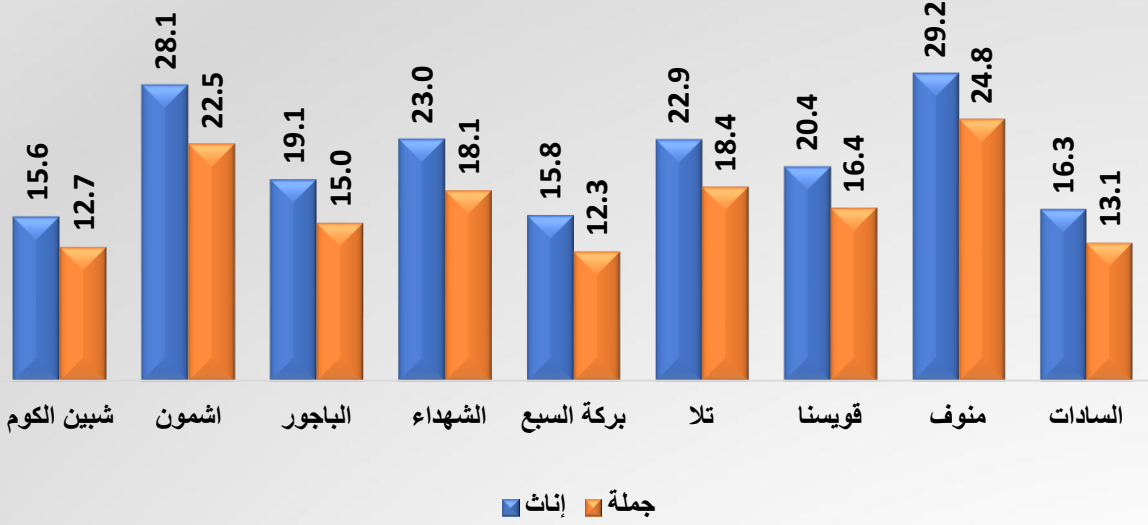
## نسبة الإناث في التعليم ( ابتدائي - اعدادي )



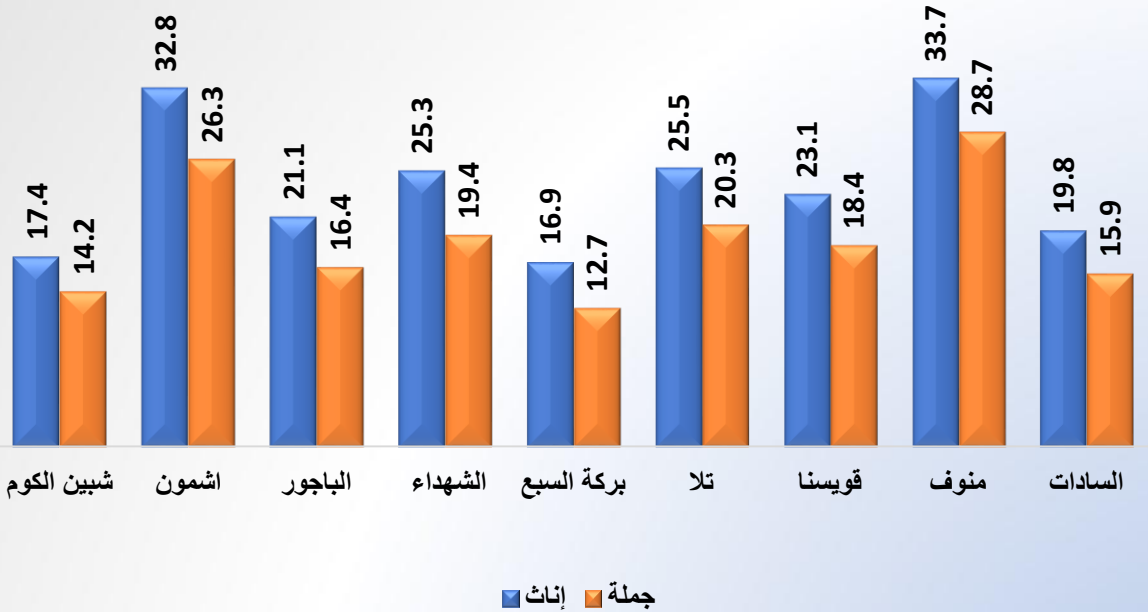
## نسبة التسرب من التعليم



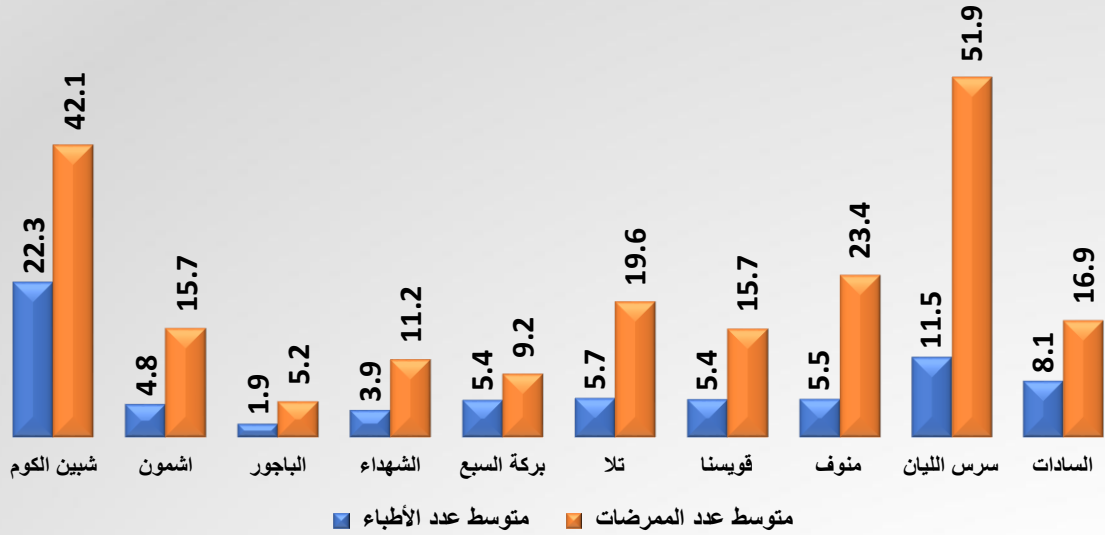
## الأمية ( إناث - جملة ) ١٠ سنوات فأكثر



## الأمية ( إناث - جملة ) ١٥ سنة فأكثر



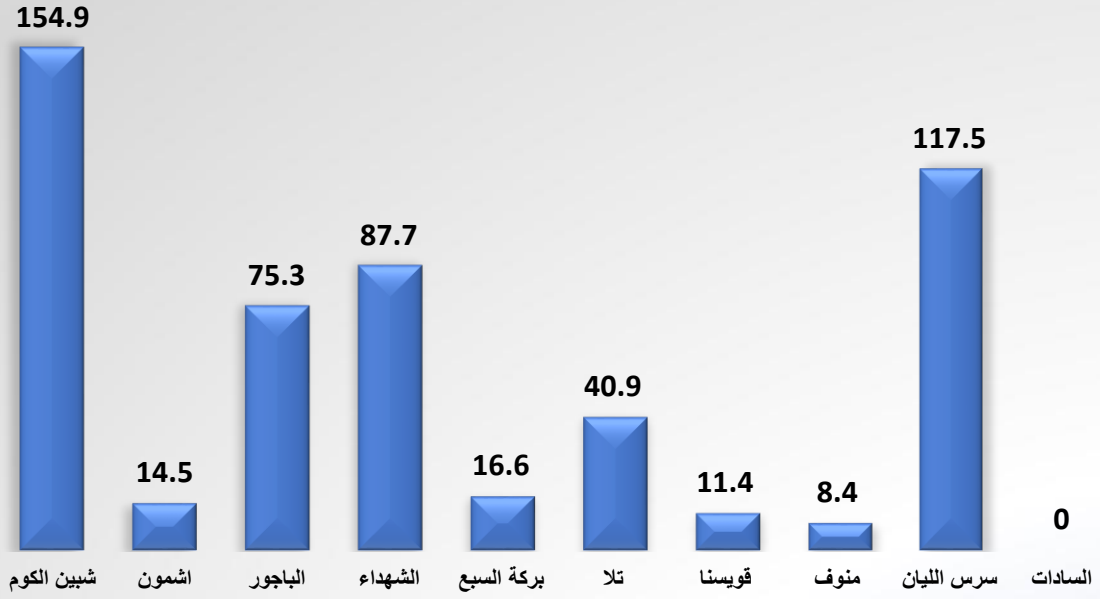
## متوسط عدد الأطباء – التمريض لكل ١٠٠٠٠ نسمة



## متوسط عدد الأسرة لكل ١٠٠٠٠ نسمة



## نسبة وفيات الأمهات لكل ١٠٠ ألف مولود حي



نسبة وفيات الأمهات ٥١,٧% لكل ١٠٠ ألف مولود حي  
فى : مركز شيبين الكوم - مركز سرس الليان

## القرى المحرومة من خدمات تنظيم الأسرة

٨

### مركز منوف

غمرين - بلمشط - م. غمرين -  
كفرشبرابلولة - العامره - كفر العامره -  
الكوم الأحمر - كفر العشرى .

١٥

### مركز شبين الكوم

كفر العجايزة - م. عصام - م. الشركين - كفر  
شنوان - ميت الموز - سلكا - حصة مليج -  
م. عافية - م. شنوان - المصلحة - كفر  
الشيخ خليل - السكرية - العسالته - كفر  
دقماق - م. بختاى .

١٨

### مركز الباجور

م. مسجد الخضر - ايخاص - البرانقة - قلتي  
الكبرى - ك. الغنامية - ك. سنجلف القديم -  
الكتامية - ك. سنجالف - سنجالف - العطف -  
منشبة سيف - القرنين - الجزيرة الشرقية -  
اسريجة - ك. مناوهلة - الخضرة - ك. محمود  
- المنشأة .

١١

### مركز أشمون

كفرالطراينة - منيل جويده - براشيم -  
كوم عياد - النعاية - شنواى - كفر  
الفرعونية - كفر أبو رقية - ميت جريس -  
كفر السيد - كفر عون .

٩

### مركز بركة السبع

كفر عليم - كفر الحمادية - الحلامشة - أم  
صالح - م. الرافعى - ع. راتب - ك. مليج -  
الغورى - كفر الشيخ طعيمة .

١٦

### مركز قويسنا

برة العجوز - م. أبو نكرى - العجايزة - ك.  
العرب - م. أم خنان - ميت القصرى - م. العز -  
ك. اشليم - بنى غريان - كفر المنشىء - م. عبد  
المنعم رياض - ك. عبده - ك. الشيخ ابراهيم -  
منشأة العرب - م. العيس - بقسا .

٧

### مركز الشهداء

نادر - أبوكلس - عشما - كفر سرسموس  
- سلامون بحرى - كفر الجلايطة - م.  
السادات .

٢٢

### مركز تلا

بروى - ك/عسكر - م. الكرام - سيرايوتوس - جدام  
- منشية طوخ - ك. ميت أبو الكوم - البندارية -  
كفر العلوى - كفر السادات - ع. الكوم الأحمر -  
كفر صناديد - م. محمد - كفر قرشوم - كفر الشيخ  
عييد - ك جنزور - ك. سماليج - سماليج - القلشى  
- كفر القلشى - عزبة قاسم - كوم مازن .

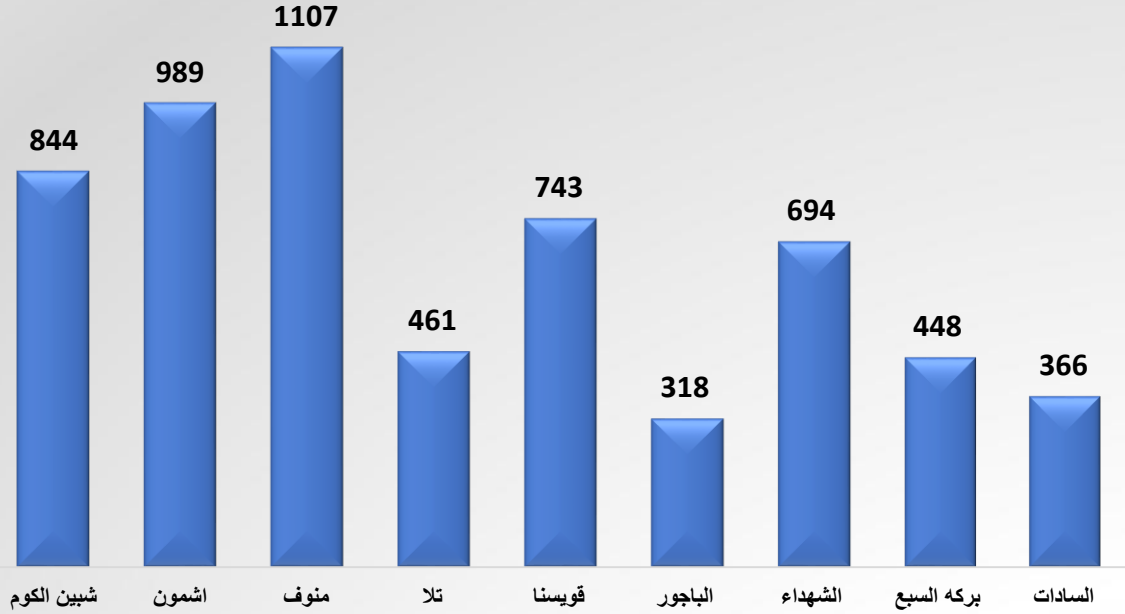
٣

### مركز السادات

عدنان مدنى - نصر أبو مصطفى - منشأة النور


إجمالى القرى المحرومة من  
خدمات تنظيم الأسرة ١٠٩

( المرأة المعيلة ) عدد الأسر التي ترأسها  
امرأة




٣٥,١ % من الأسر التي تعولها امرأة توجد في  
مراكز منوف - اشمون

## المشروعات الصغيرة



٤٢,٣ % من المشروعات الصغيرة بالمحافظة تتم في مراكز : شيبين الكوم - أشمون

## المشروعات المتناهية الصغر



٣٨,٣ % من المشروعات الصغيرة المتناهية الصغر بالمحافظة تتم في مراكز : شيبين الكوم - أشمون



المجلس القومي للسكان

## مصادر البيانات

### ➤ المحافظة :

مركز المعلومات - مديرية الشؤون الصحية - مديرية التربية والتعليم - جهاز تنمية المشروعات الصغيرة ومتناهية الصغر - مديرية الشؤون الاجتماعية .

### ➤ وزارة التربية والتعليم - الإدارة العامة لنظم المعلومات

### ➤ الجهاز المركزي للتعبئة العامة والإحصاء

مصر فى أرقام - التعدادات

### ➤ محسوب بمعرفة مركز معلومات المجلس القومي للسكان

- الأمية ١٠ سنوات فأكثر - الهيئة العامة لمحو الأمية وتعليم الكبار .
- الأمية ١٥ سنة فأكثر - الهيئة العامة لمحو الأمية وتعليم الكبار .





**المجلس القومي للسكان**