



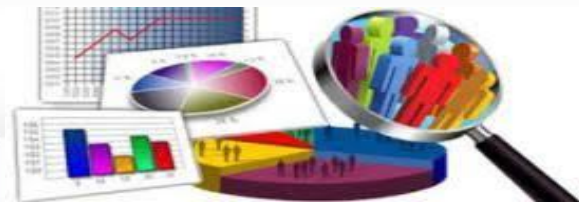
مركز المعلومات والتوثيق ودعم اتخاذ القرار
المجلس القومي للسكان

تقرير المؤشرات الديموجرافية على مستوى المراكز الادارية 2021



محافظة الإسكندرية

إصدار أغسطس 2022



مقدمة

انطلاقاً من أهمية الأرقام والمعلومات في مساعدة متخذي القرار علي جميع المستويات في التخطيط (المركزي واللامركزي) .
يتقدم مركز المعلومات والتوثيق ودعم اتخاذ القرار بالمجلس القومي للسكان بإصدار تقرير المؤشرات الديموجرافية علي مستوي الأقسام / المراكز الإدارية بالمحافظة للمساهمة في تحقيق أهداف الاستراتيجية القومية للسكان 2020 – 2030 ، واستراتيجية التنمية المستدامة 2030 .

والله ولي التوفيق ...

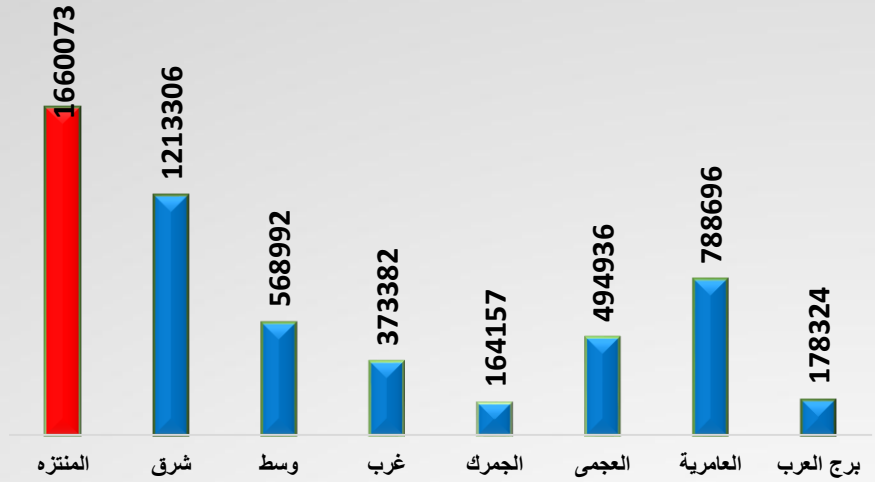
مركز المعلومات والتوثيق ودعم اتخاذ القرار
المجلس القومي للسكان

تعريف المؤشرات الديموجرافية

- **الكثافة السكانية للمساحة المأهولة** : متوسط عدد السكان لكل وحدة من مساحة الأرض المأهولة داخل الحدود الجغرافية للدولة أو لوحدية إدارية محددة فى لحظة زمنية معينة.
- **الزمن اللازم للتضاعف** : هو عدد السنوات اللازمة لكي يتضاعف عدد السكان الحالي علي أساس المعدل الراهن لنمو السكان.
- **معدل المواليد** : متوسط عدد المواليد أحياء خلال سنة معينة لكل ألف من السكان فى منتصف نفس السنة داخل الحدود الجغرافية للدولة أو لوحدية إدارية محددة .
- **معدل الوفيات** : متوسط عدد الوفيات خلال سنة معينة لكل ألف من السكان فى منتصف نفس السنة داخل الحدود الجغرافية للدولة أو لوحدية إدارية محددة .
- **نسبة الأمية** : عدد الأميين فى فئة عمرية ما فأكثر فى (القسم/ المركز) منسوباً إلى عدد الأميين فى نفس الفئة العمرية بالمحافظة فى لحظة زمنية محددة وتعرف الأمية على إنها عدم القدرة على قراءة جملة .
- **متوسط كثافة الفصل** : عدد الطلبة فى مرحلة تعليمية معينة منسوباً إلى عدد السكان فى نفس المرحلة التعليمية داخل الحدود الجغرافية للدولة أو لوحدية إدارية محددة فى سنة دراسية محددة .
- **نسبة وفيات الامهات** : عدد الامهات اللاتي يتوفين فى خلال سنة محددة بسبب الحمل أو الولادة أو خلال فترة ال 42 يوماً التالية للولادة (فترة النفاس) لكل 100 الف مولود حي خلال نفس السنة داخل الحدود الجغرافية للدولة أو لوحدية إدارية محددة .
- **نسبة الأسر التى تعولها امرأة** : عدد الأسر التى ترأسها امرأة منسوباً لإجمالى عدد الأسر داخل الحدود الجغرافية للدولة أو لوحدية إدارية محددة .


تقدير السكان في 2021/7/1

يتركز **52.8%** من
اجمالي سكان المحافظة
في عدد **2** من **8** (أحياء)
وهي
حي المنتزه - حي شرق



المساحة المأهولة (كم²)

المساحة المأهولة للمحافظة
هي:
1675.5 كم²



الكثافة المأهولة (فرد / كم²)

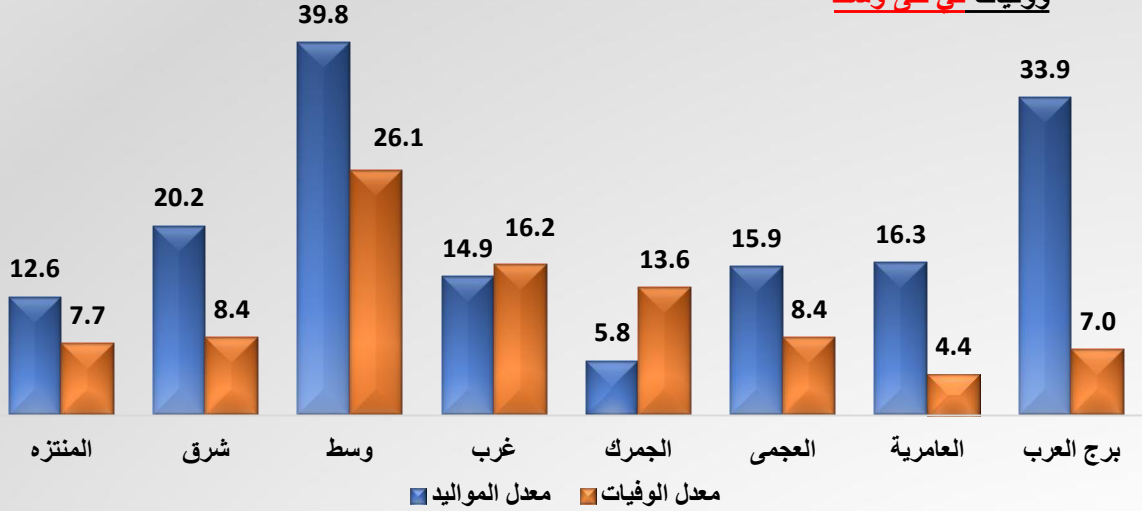
الكثافة المأهولة
للمحافظة هي:
3247.9 نسمة / كم²



معدلات المواليد والوفيات

جاءت اعلى معدلات مواليد

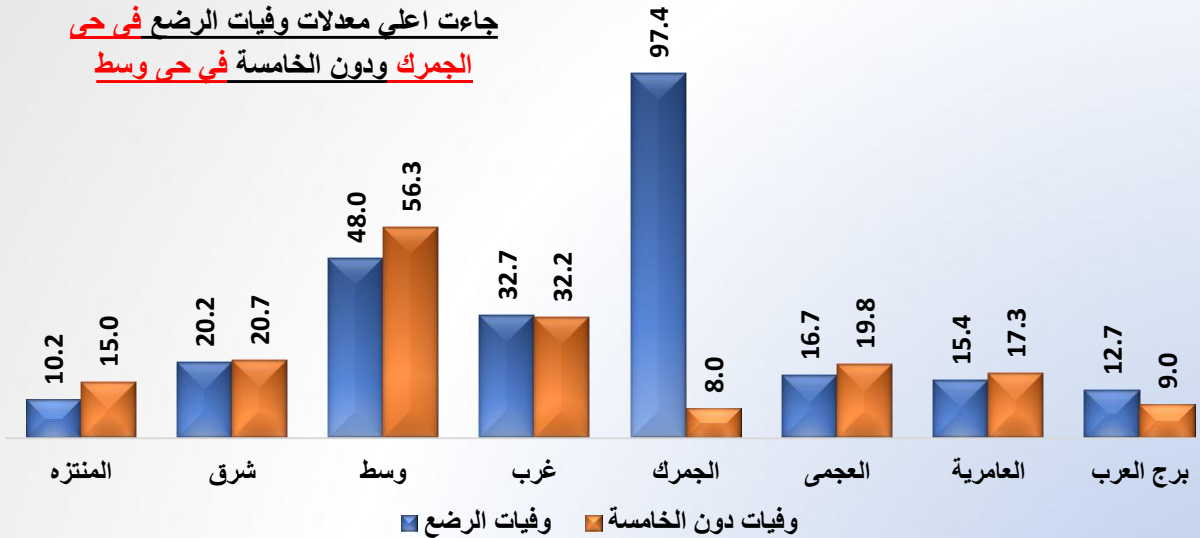
ووفيات في حي وسط



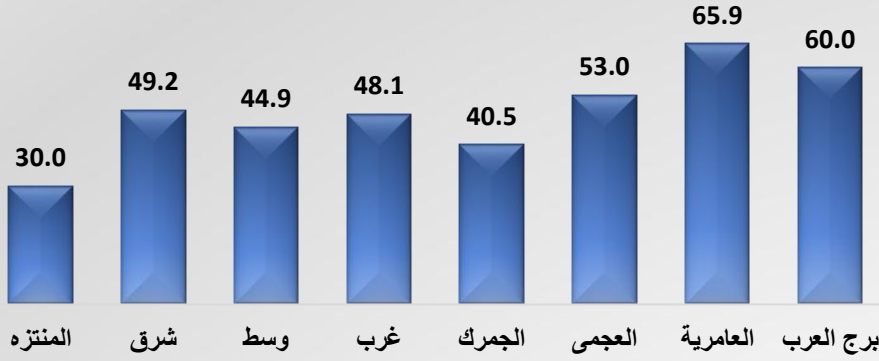
معدلات وفيات (الرضع - دون الخامسة)

جاءت اعلى معدلات وفيات الرضع في حي

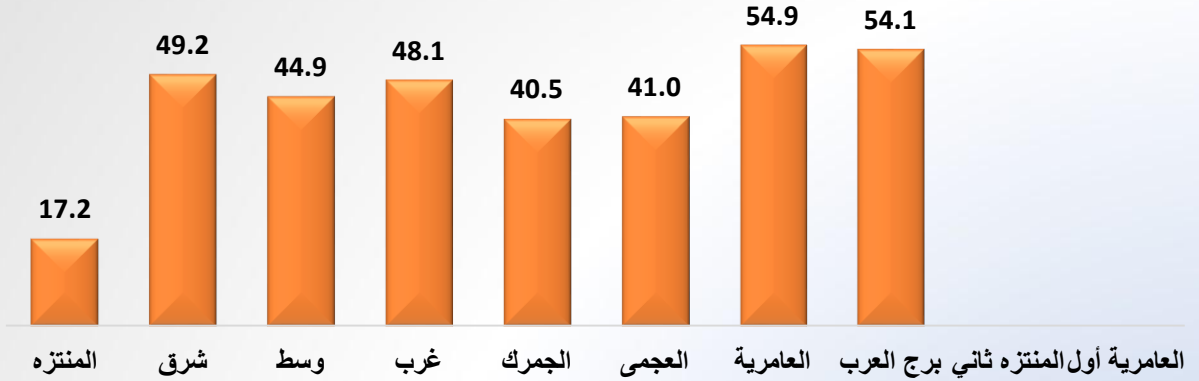
الجمرك ودون الخامسة في حي وسط



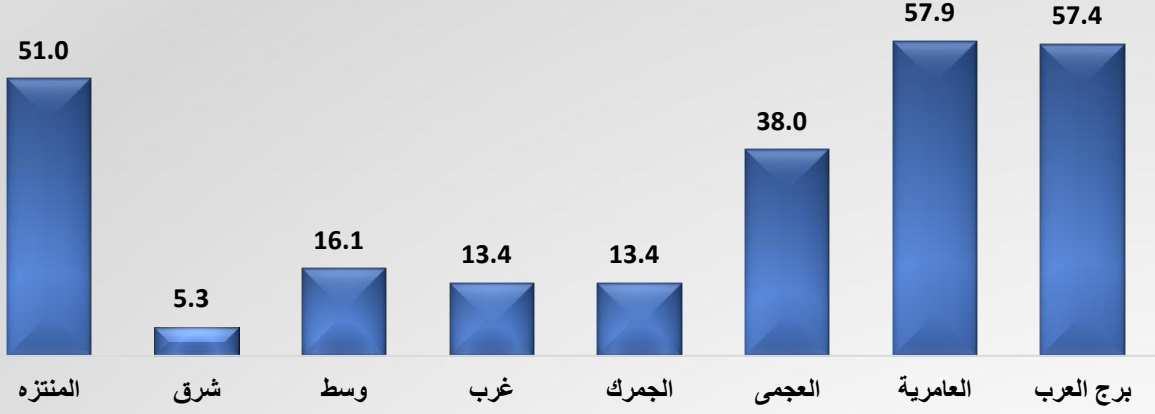
كثافة الفصل الإبتدائي (عام)



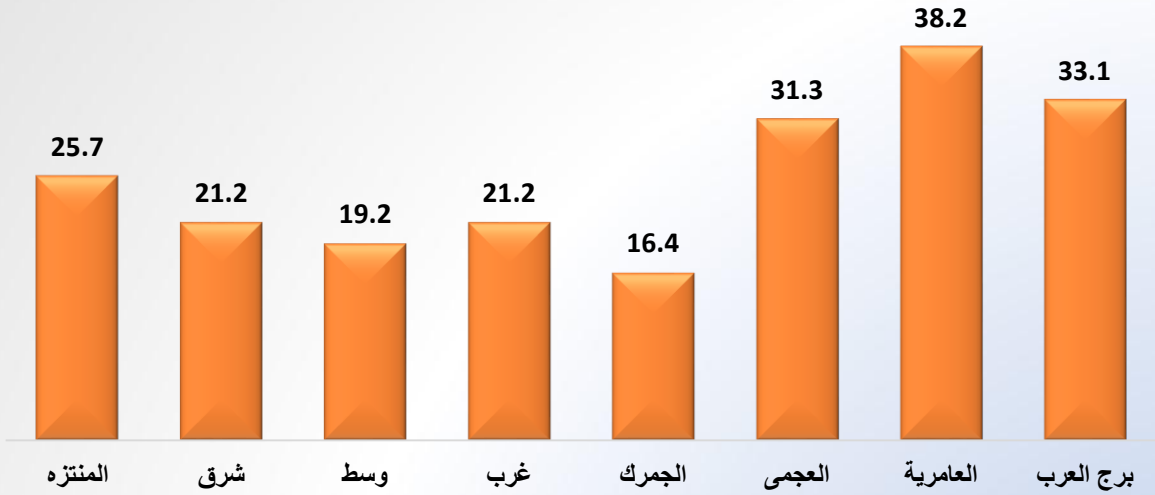
متوسط عدد التلاميذ لكل مدرس ابتدائي (عام)



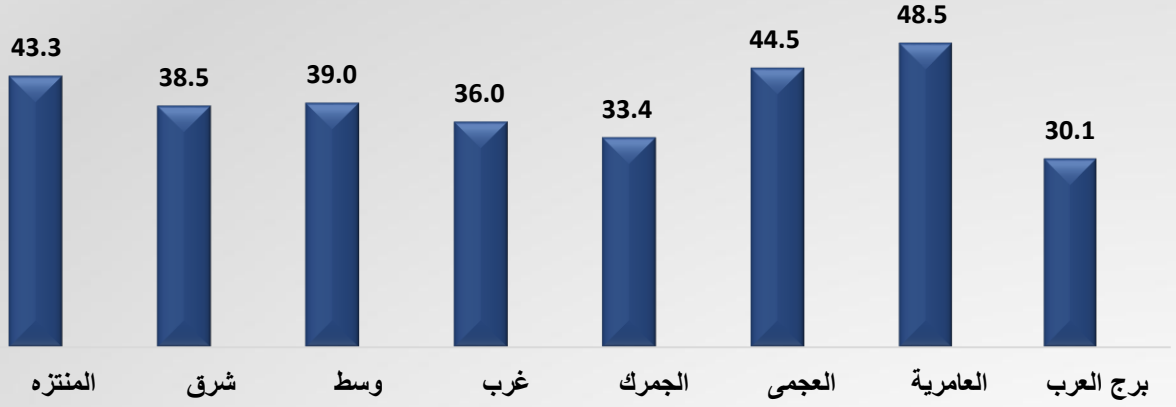
كثافة الفصل اعدادى (عام)



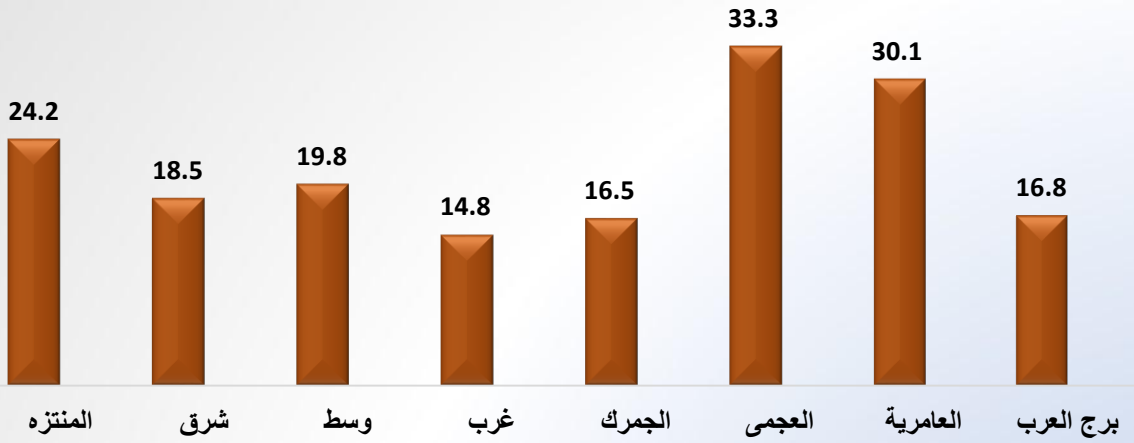
متوسط عدد التلاميذ لكل مدرس اعدادى (عام)



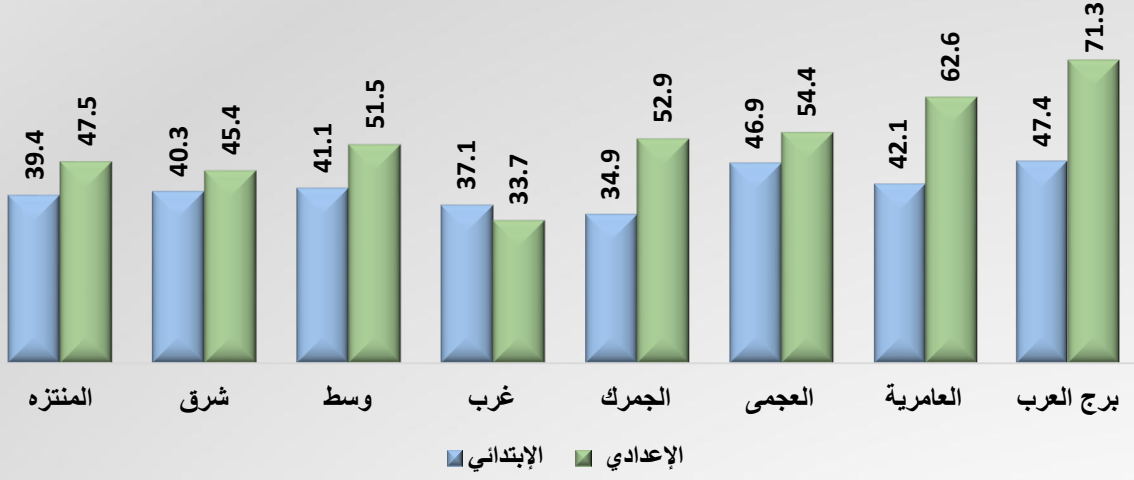
كثافة الفصل ثانوى (عام)



متوسط عدد التلاميذ لكل مدرس ثانوى (عام)



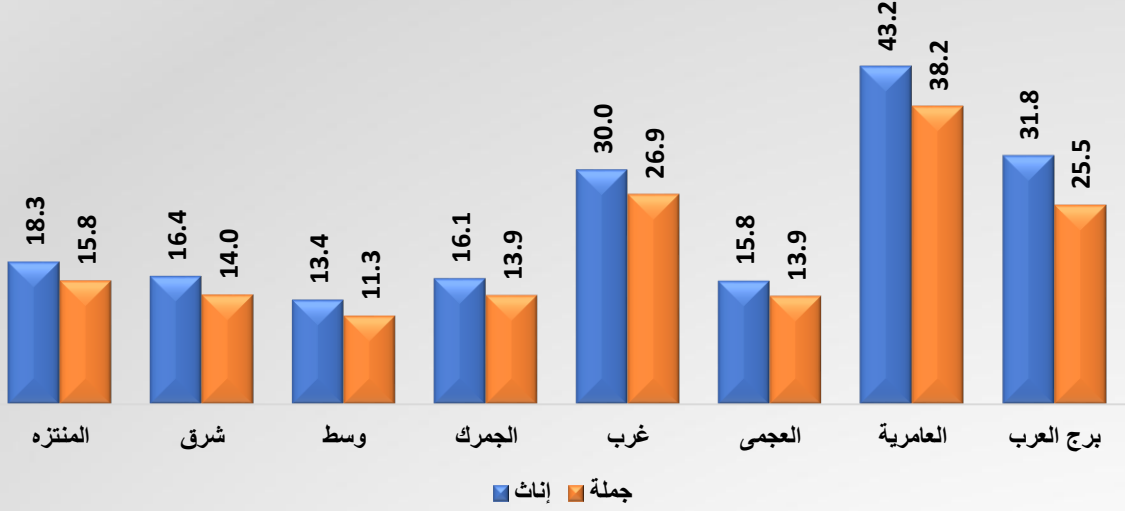
نسبة الإناث فى التعليم (ابتدائى - اعدادى)



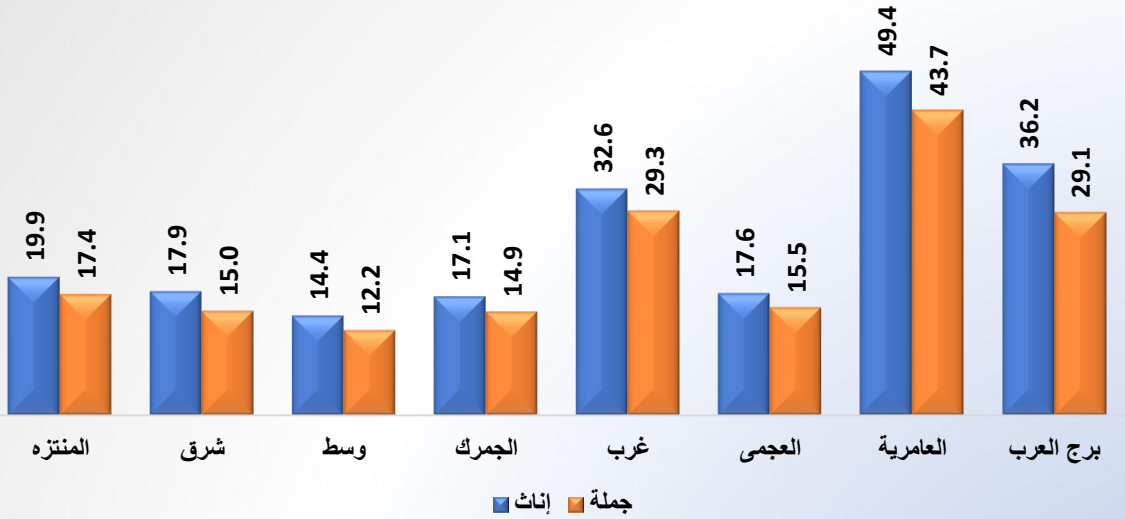
نسبة التسرب من التعليم



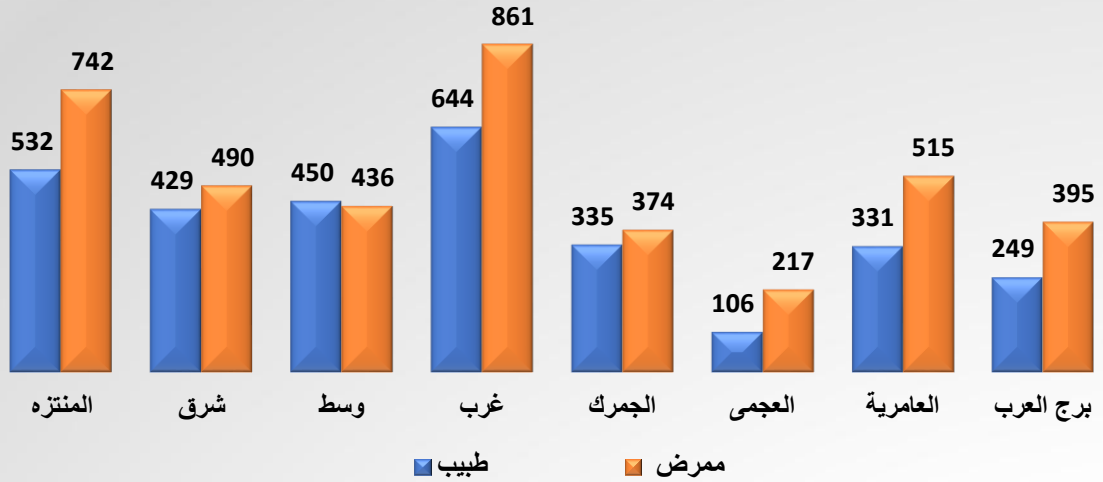
الأمية (إناث - جملة) 10 سنوات فأكثر



الأمية (إناث - جملة) 15 سنة فأكثر



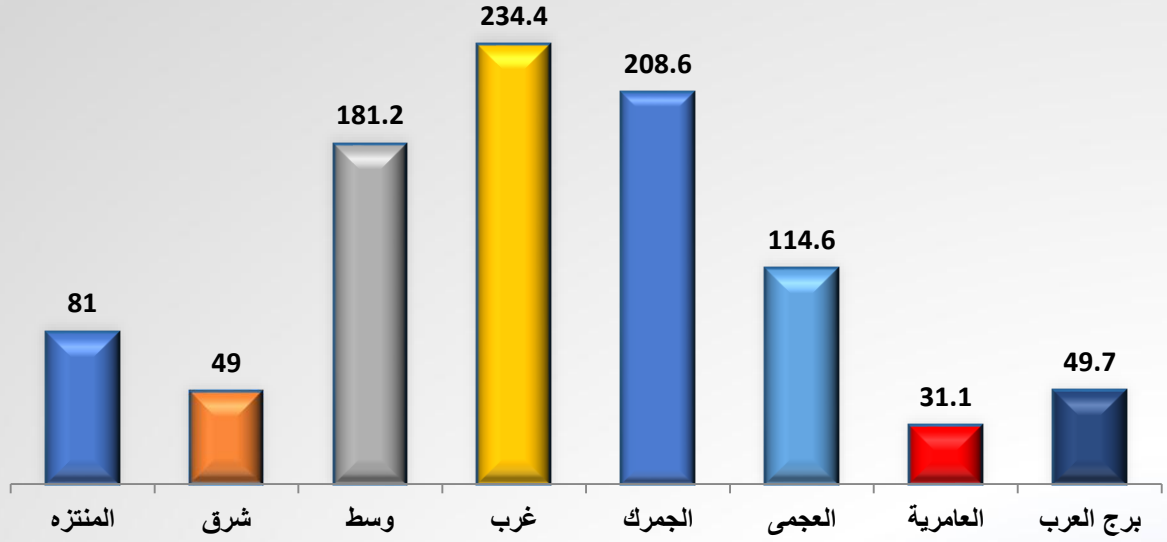
متوسط عدد الأطباء – التمريض لكل 10000 نسمة



متوسط عدد الأسرة لكل 10000 نسمة



نسبة وفيات الأمهات لكل 100 ألف مولود حي



نسبة وفيات الأمهات **24.7%** لكل 100 ألف مولود حي في
حي غرب

القرى المحرومة من خدمات تنظيم الأسرة

2

حي شرق

سكينة - جنايوتى

3

حي غرب

نجع العرب - كوم الملح
- كفر عشري

1

حي العامرية

مستعمرة الجزام

4

حي المنتزة

عزبة النخل - المهاجرين
وتوابعها - المنشية البحرية
- حوض 10 وتوابعها .

2

حي وسط

نادى الصيد - الحضرة قبلى

1

حي العجمى


المحاجر الصينية

إجمالى القرى المحرومة من خدمات تنظيم الأسرة 13

المناطق العشوائية

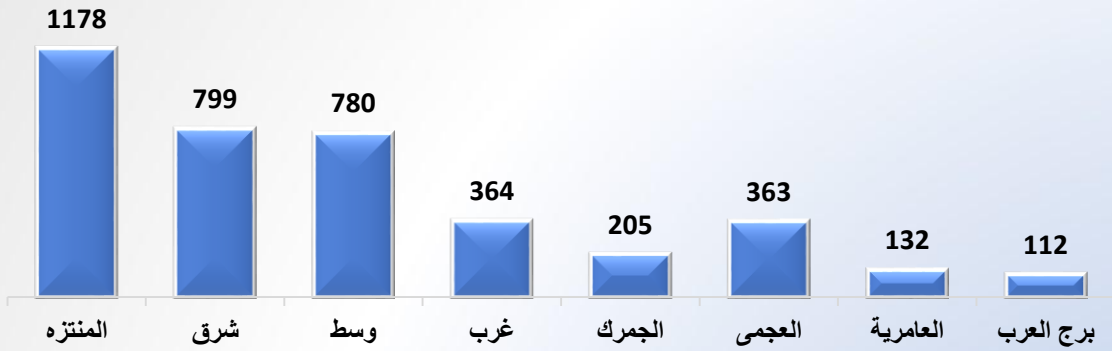
موقف التطوير			المناطق العشوائية	العدد	القسم / المركز
لم يبدأ العمل	جارى	تم			
√			خورشيد وتوابعها	4	المنتزة أول
√	√		المهاجرين وتوابعها		
	√		محسن البكرى		
	√		سيدي بشر قبلى		
√			العمراوى وتوابعها	5	المنتزة ثان
√			المنذرة قبلى		
√			الحرمين		
√			المعمورة البلد		
	√		العصافرة قبلى		
√			المطار وتوابعها	5	شرق
√			جنايوتى وتوابعا		
		√	سكينة وتوابعها		
√			الظاهرية		
√			المحروسة ودنا		
	√		الحضرة الجديدة وتوابعها	2	وسط
	√		نادى الصيد		
√			الدخيلة الجبلية	2	العجمى
√			ابو تلات		
√			العامرية القديمة	2	العامرية أول
√			مستعمرة الجزام ومرغم		
√			نجع عبد الرواف	2	العامرية ثان
√			قبلى كنج مريوط		
√			برج العرب	1	برج العرب
				23	الإجمالى

(المرأة المعيلة) عدد الأسر التي ترأسها امرأة




47.6 % من الأسر التي تعولها امرأة توجد في حي
العامرية وبرج العرب

المشروعات الصغيرة



50.3 % من المشروعات الصغيرة بالمحافظة تتم في أحياء :
حي المنتزه - حي شرق



المجلس القومي للسكان

مصادر البيانات

➤ المحافظة :

مركز المعلومات - مديرية الشؤون الصحية - مديرية التربية والتعليم - جهاز تنمية المشروعات الصغيرة ومتناهية الصغر - مديرية الشؤون الاجتماعية .

➤ وزارة التربية والتعليم - الإدارة العامة لنظم المعلومات

➤ الجهاز المركزي للتعبئة العامة والإحصاء

مصر فى أرقام - التعدادات

➤ محسوب بمعرفة مركز معلومات المجلس القومي للسكان

- الأمية 10 سنوات فأكثر - الهيئة العامة لمحو الأمية وتعليم الكبار .
- الأمية 15 سنة فأكثر - الهيئة العامة لمحو الأمية وتعليم الكبار .



المجلس القومى للسكان