



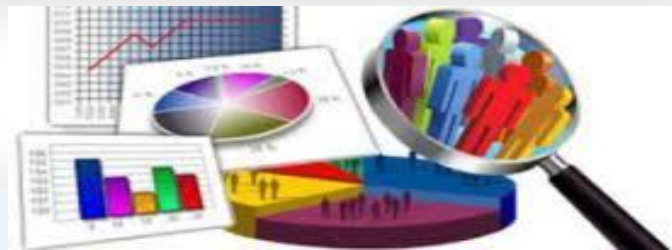
مركز المعلومات والتوثيق ودعم اتخاذ القرار
المجلس القومي للسكان

تقرير المؤشرات الديموجرافية على مستوى المراكز الادارية 2021



محافظة القليوبية

إصدار أغسطس 2022



مقدمة

انطلاقاً من أهمية الأرقام والمعلومات في مساعدة متخذي القرار علي جميع المستويات في التخطيط (المركزي واللامركزي) .
يتقدم مركز المعلومات والتوثيق ودعم اتخاذ القرار بالمجلس القومي للسكان بإصدار تقرير المؤشرات الديموجرافية علي مستوي الأقسام / المراكز الإدارية بالمحافظة للمساهمة في تحقيق أهداف الاستراتيجية القومية للسكان 2020 – 2030 ، واستراتيجية التنمية المستدامة 2030 .

والله ولي التوفيق ...

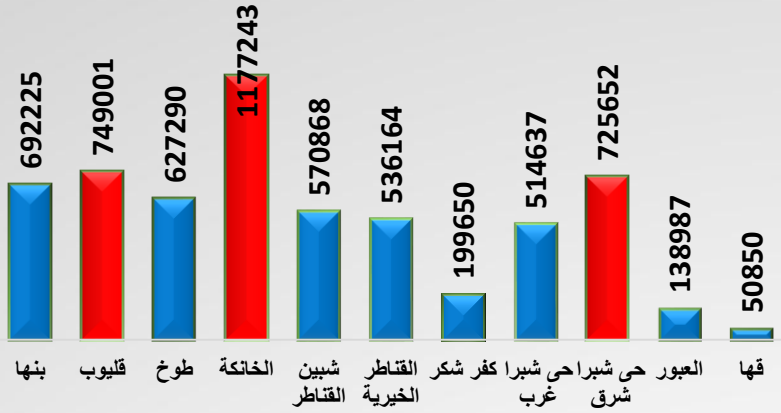
مركز المعلومات والتوثيق ودعم اتخاذ القرار
المجلس القومي للسكان

تعريف المؤشرات الديموجرافية

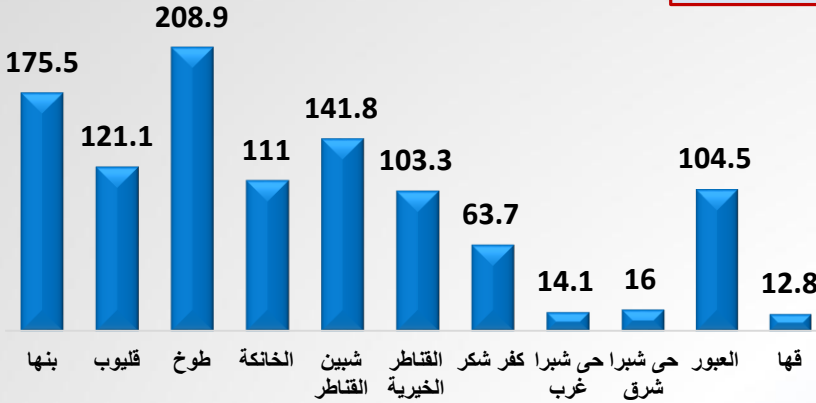
- **الكثافة السكانية للمساحة المأهولة** : متوسط عدد السكان لكل وحدة من مساحة الأرض المأهولة داخل الحدود الجغرافية للدولة أو لوحدية إدارية محددة فى لحظة زمنية معينة.
- **الزمن اللازم للتضاعف** : هو عدد السنوات اللازمة لكي يتضاعف عدد السكان الحالي علي أساس المعدل الراهن لنمو السكان.
- **معدل المواليد** : متوسط عدد المواليد أحياء خلال سنة معينة لكل ألف من السكان فى منتصف نفس السنة داخل الحدود الجغرافية للدولة أو لوحدية إدارية محددة .
- **معدل الوفيات** : متوسط عدد الوفيات خلال سنة معينة لكل ألف من السكان فى منتصف نفس السنة داخل الحدود الجغرافية للدولة أو لوحدية إدارية محددة .
- **نسبة الأمية** : عدد الأميين فى فئة عمرية ما فأكثر فى (القسم/ المركز) منسوباً إلى عدد الأميين فى نفس الفئة العمرية بالمحافظة فى لحظة زمنية محددة وتعرف الأمية على إنها عدم القدرة على قراءة جملة .
- **متوسط كثافة الفصل** : عدد الطلبة فى مرحلة تعليمية معينة منسوباً إلى عدد السكان فى نفس المرحلة التعليمية داخل الحدود الجغرافية للدولة أو لوحدية إدارية محددة فى سنة دراسية محددة .
- **نسبة وفيات الامهات** : عدد الامهات اللاتي يتوفين فى خلال سنة محددة بسبب الحمل أو الولادة أو خلال فترة ال 42 يوماً التالية للولادة (فترة النفاس) لكل 100 ألف مولود حي خلال نفس السنة داخل الحدود الجغرافية للدولة أو لوحدية إدارية محددة .
- **نسبة الأسر التى تعولها امرأة** : عدد الأسر التى ترأسها امرأة منسوباً لإجمالى عدد الأسر داخل الحدود الجغرافية للدولة أو لوحدية إدارية محددة .

تقدير السكان في 2021/7/1

يتركز **44.3%** من اجمالي
سكان المحافظة في عدد **3**
من **11** (مراكز)
وهي
**قليوب - الخانكة - حي شبرا
شرق**



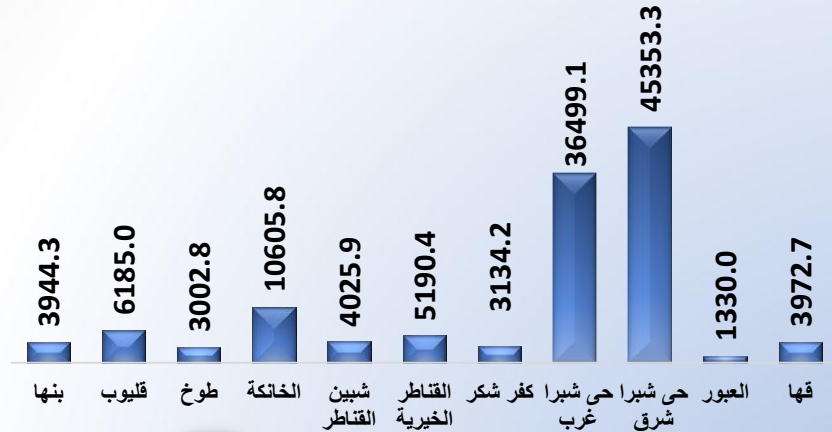
المساحة المأهولة (كم²)



المساحة المأهولة
للمحافظة هي :
1072.7 كم²

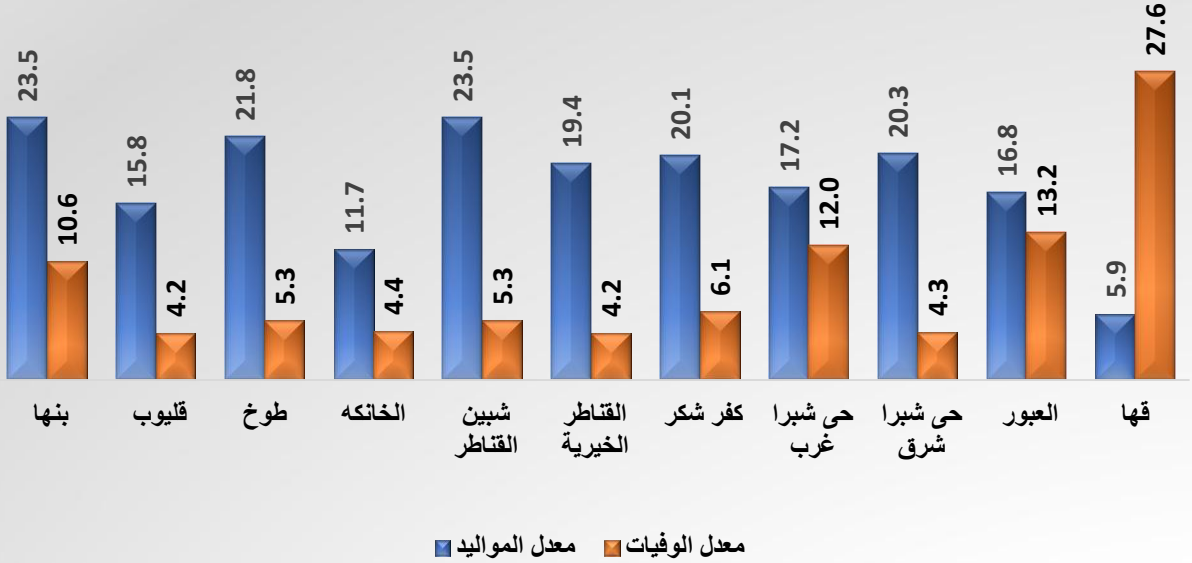
الكثافة المأهولة (فرد / كم²)

الكثافة المأهولة
للمحافظة هي :
5577 نسمة / كم²



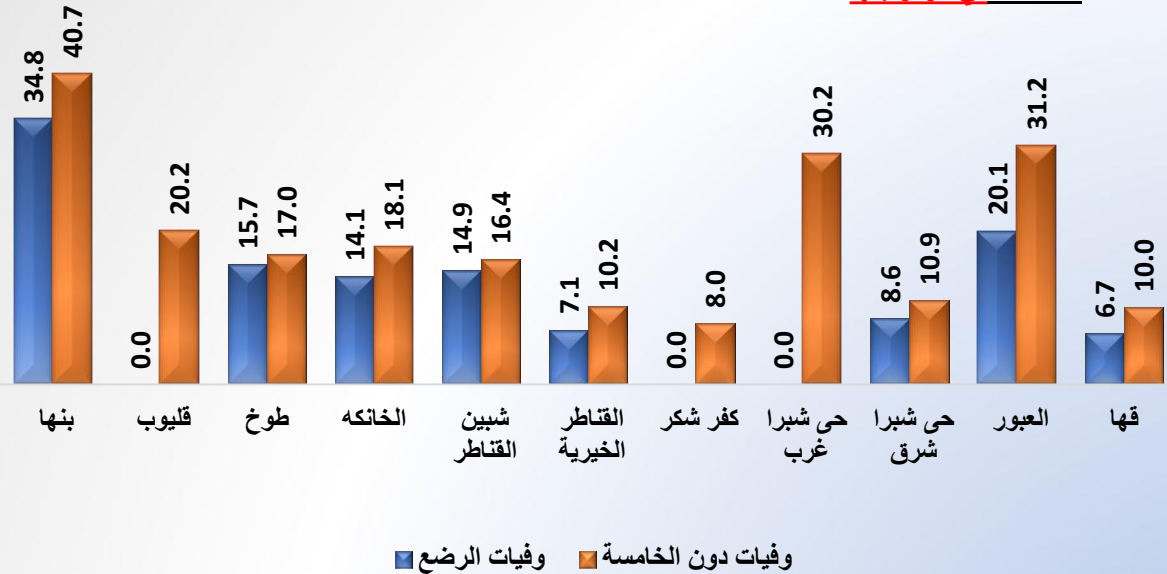
معدلات المواليد والوفيات

جاءت اعلى معدلات مواليد في
مركز بنها ووفيات في مركز قها

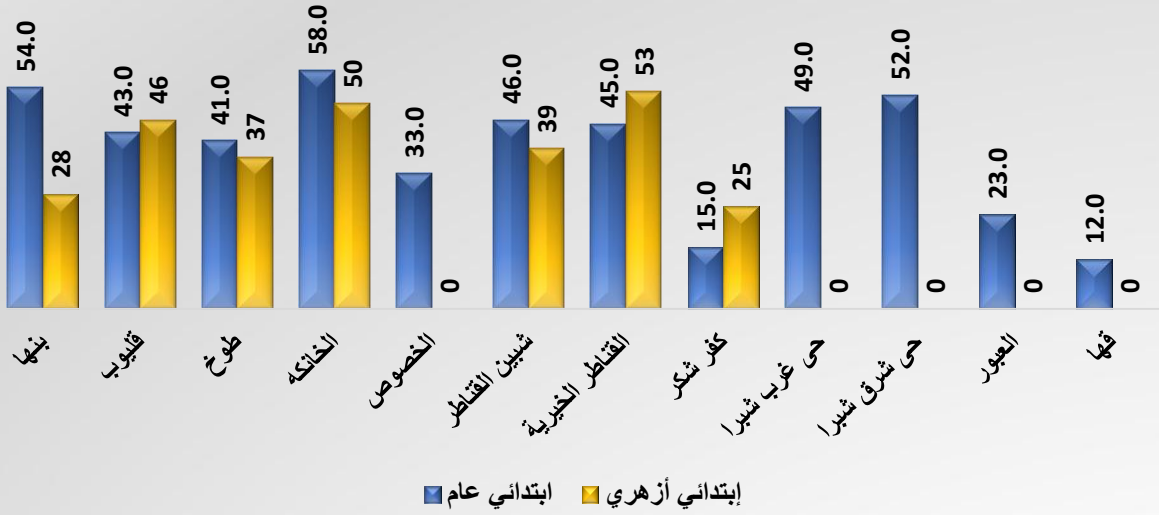


معدلات وفيات (الرضع - دون الخامسة)

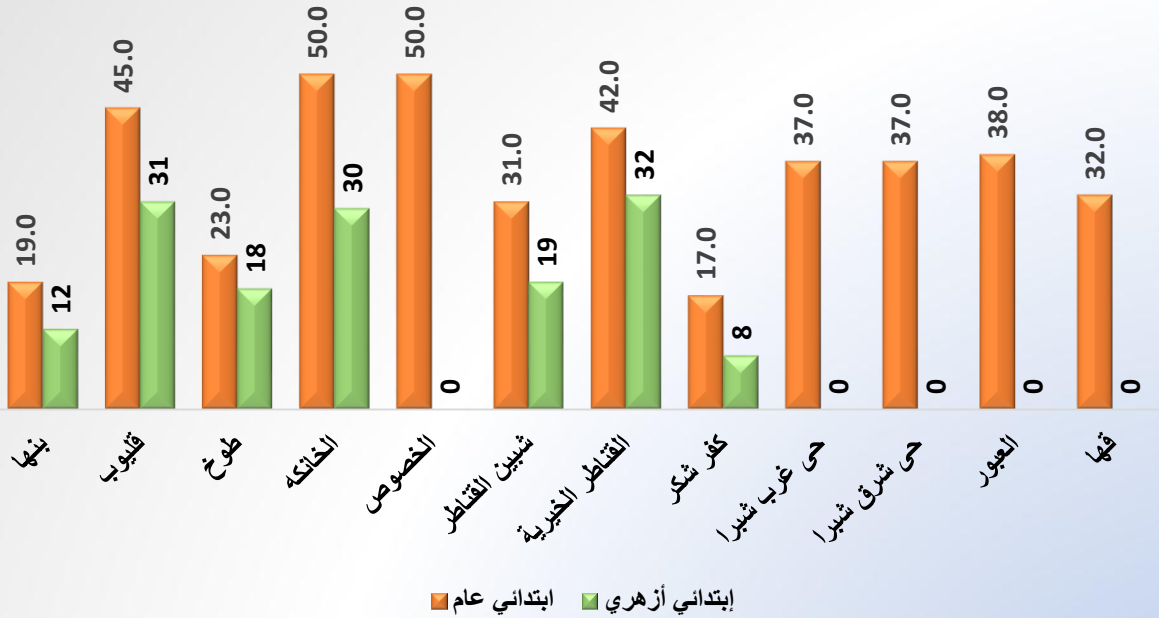
جاءت اعلى معدلات وفيات الرضع ودون
الخامسة في مركز بنها



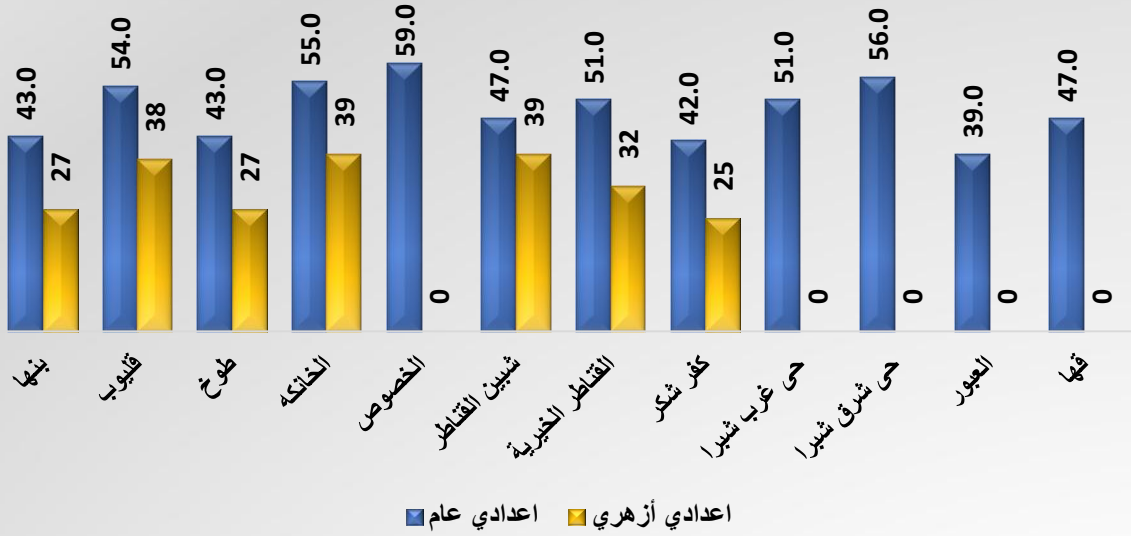
كثافة الفصل الابتدائي (عام / أزهرى)



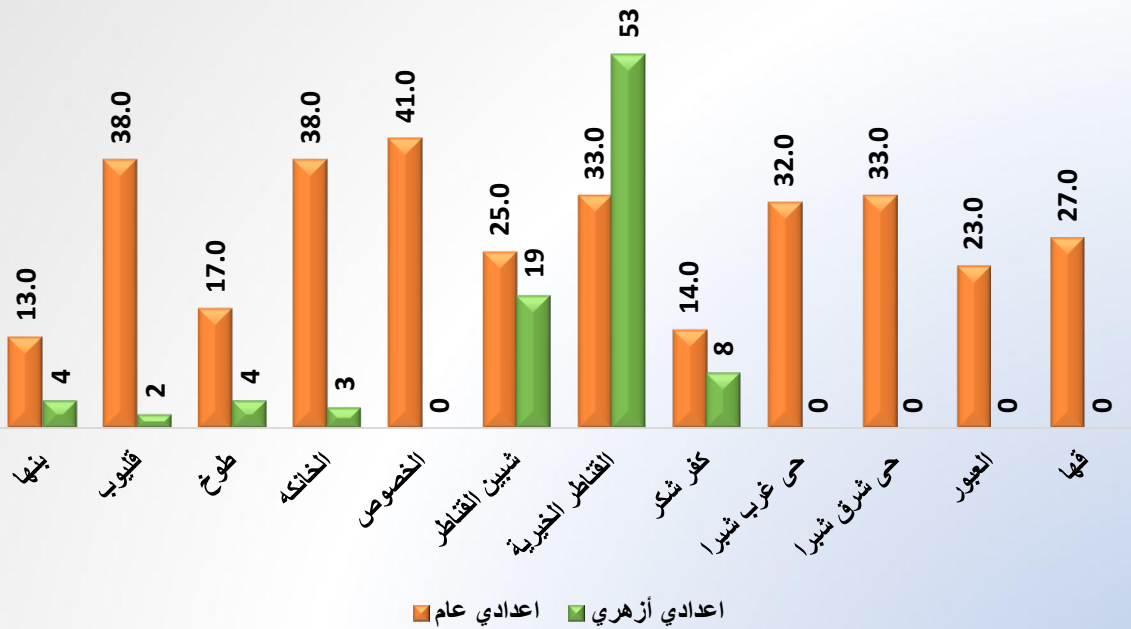
متوسط عدد التلاميذ لكل مدرس ابتدائي (عام / أزهرى)



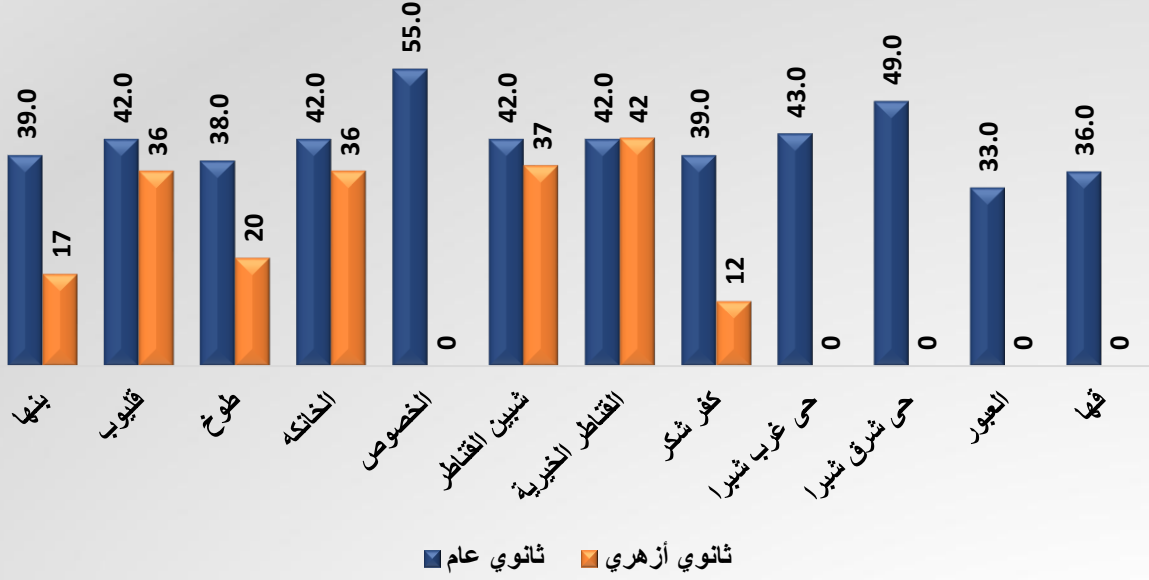
كثافة الفصل اعدادى (عام / أزهرى)



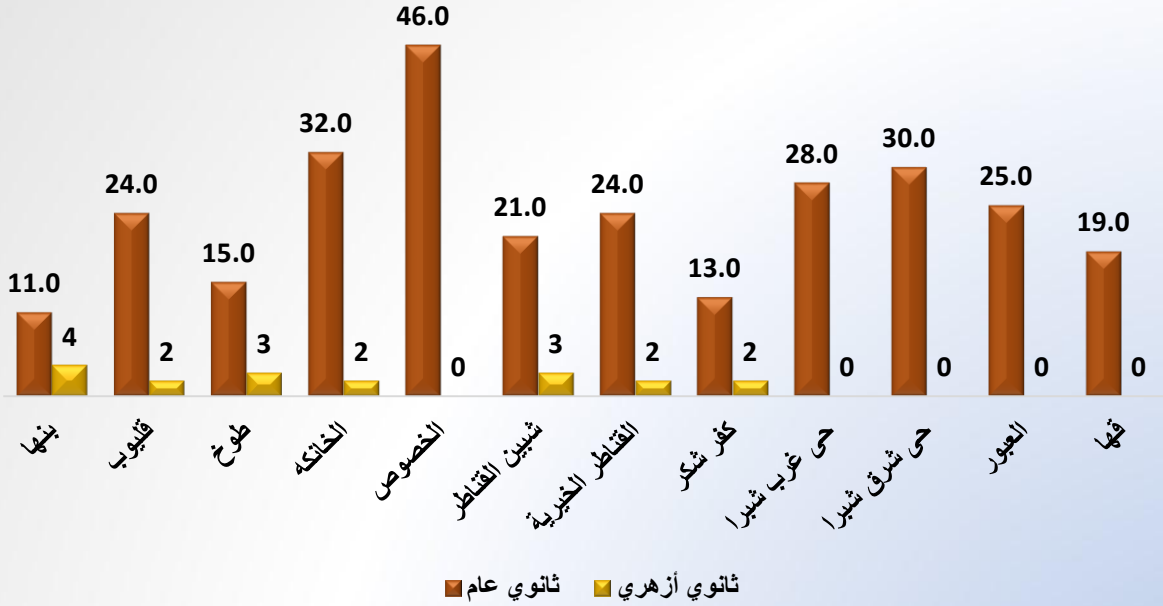
متوسط عدد التلاميذ لكل مدرس اعدادى (عام / أزهرى)



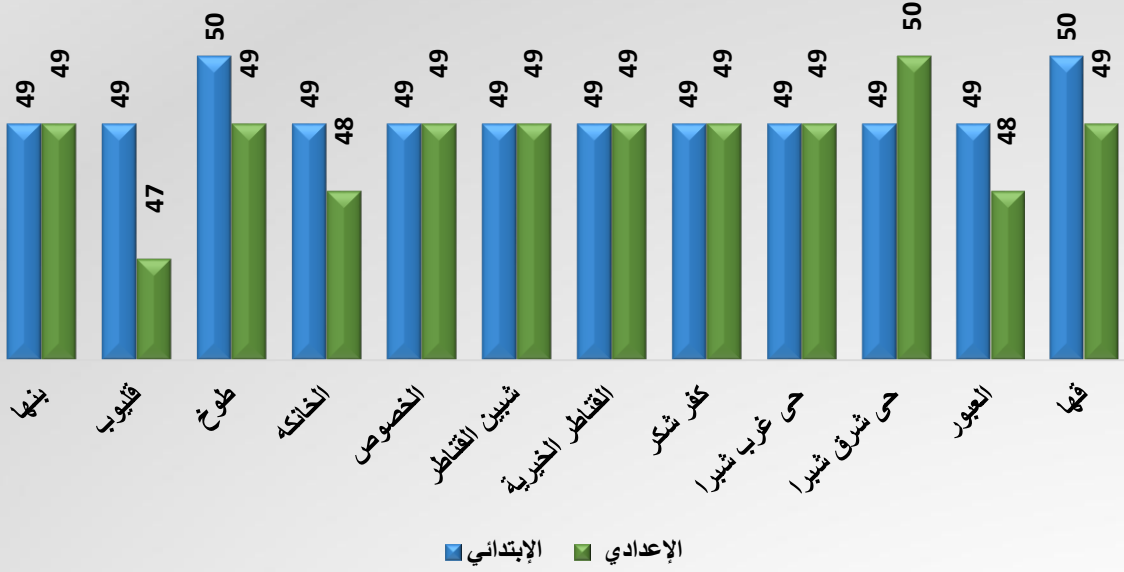
كثافة الفصل ثانوي (عام / أهري)



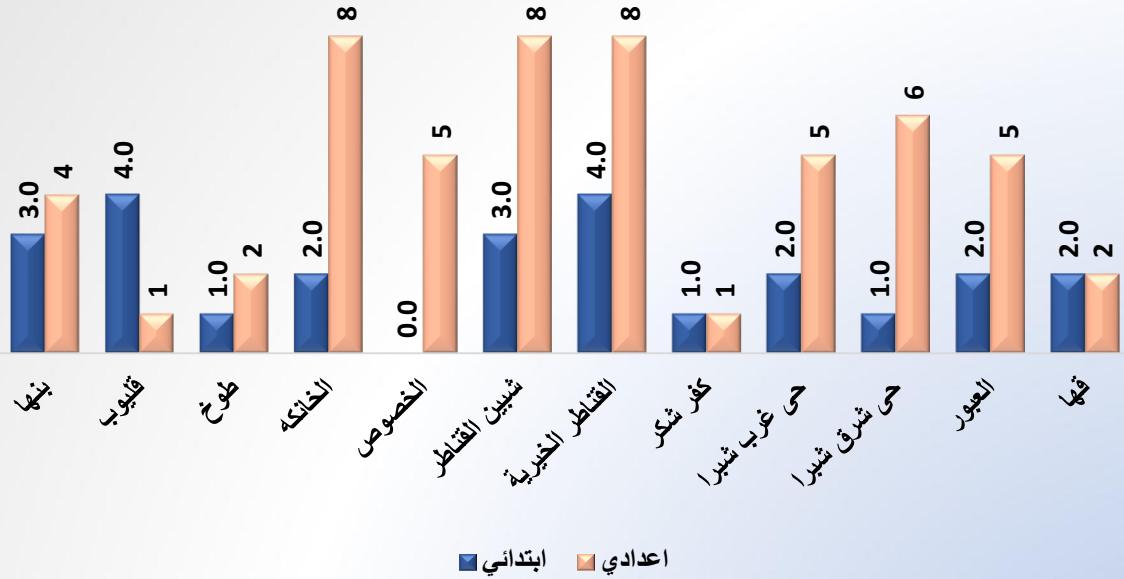
متوسط عدد التلاميذ لكل مدرس ثانوي (عام / أهري)



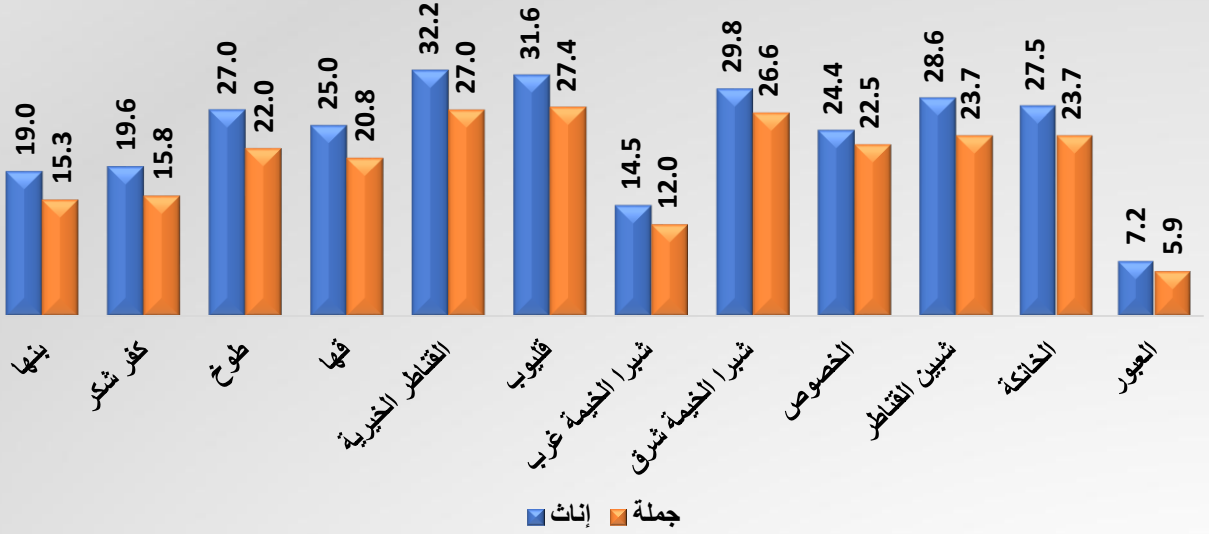
نسبة الإناث في التعليم (ابتدائي - اعدادي)



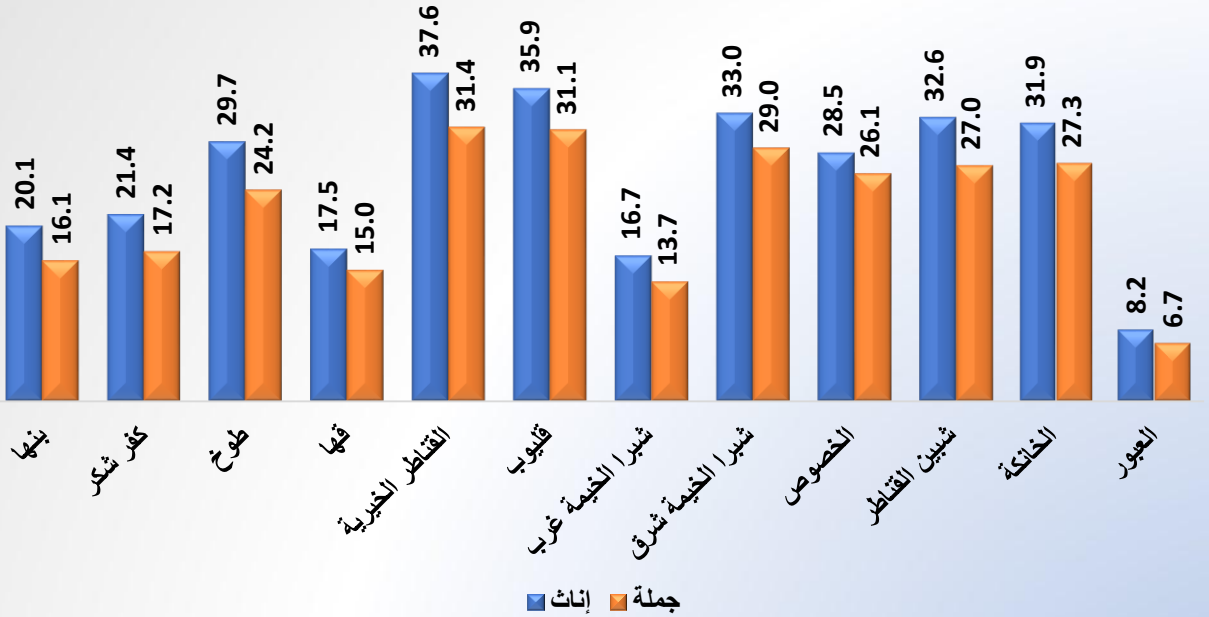
نسبة التسرب من التعليم



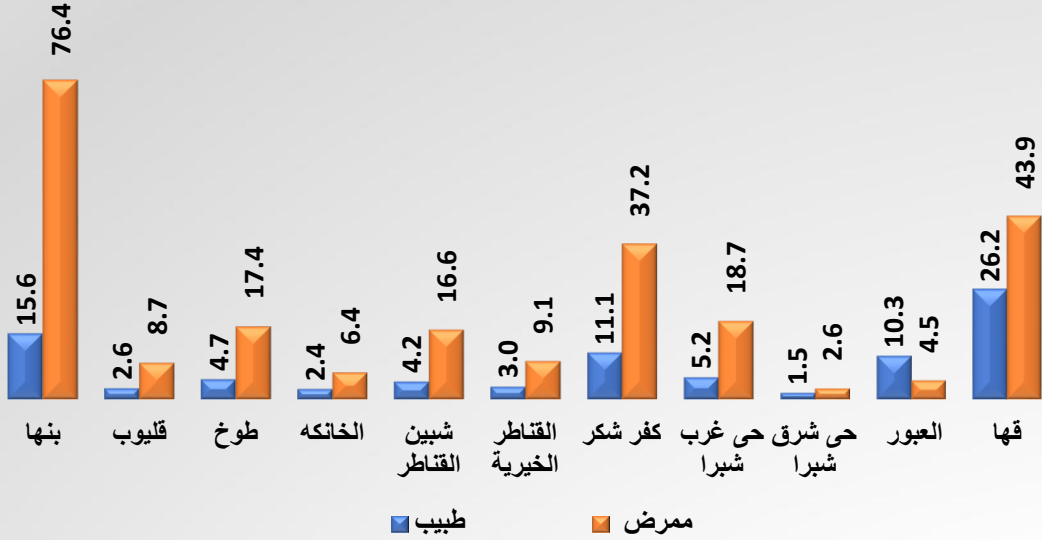
الأمية (إناث - جملة) 10 سنوات فأكثر



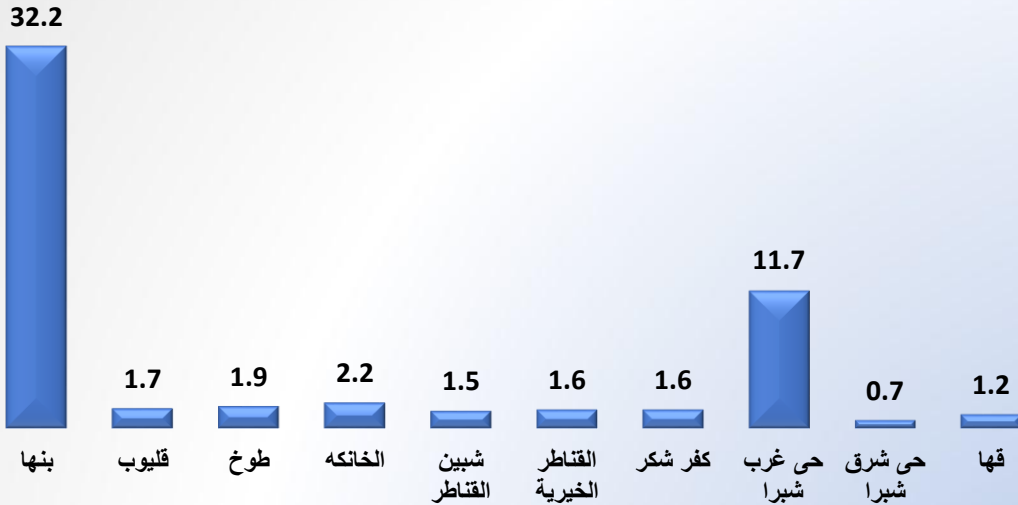
الأمية (إناث - جملة) 15 سنة فأكثر



متوسط عدد الأطباء – التمريض لكل 10000 نسمة



متوسط عدد الأسرة لكل 10000 نسمة



نسبة وفيات الأمهات لكل 100 ألف مولود حي



نسبة وفيات الأمهات 83.6% لكل 100 ألف مولود حي
فى : مركز قها

القرى المحرومة من خدمات تنظيم الأسرة

القسم / المركز	العدد	القرى المحرومة من خدمات تنظيم الأسرة
كفر شكر	15	الزمرونية - الكسابية - كفر الحاج عيسى - عزبة بقشو - عزبة الشيخة - كفر الشهاوى خاطر - عزبة المفتى - عزبة حسن - كفر الولجا - كفر صليب سلامة - كفر عزب غنيم - كفر كردى - كفر عبد السيد نوار - ميت الدريج - ميت الولجا
بنها	9	كفر الأربعين - كفر الحصاة - كفر الشيخ ابراهيم - كفر سعد - كفر موسى - منشأة دياب - فرسيس - كفر فرسيس - كفر حسن سعد
طوخ	14	المنزلة - الأبيارى - الحصوه - السفانية - كفر النخلة - كفر علوان - منشأة العمار - منصوره نامول - عرب الرواشدة - كفر الحدادين - كفر الحصافة - الغزاوية - كومبتين - كفر الفقهاء
قها	1	قرية الحسانية
قليوب	1	قرية الإصلاح الزراعى
شبين القناطر	7	الحرانية - العطارة - الغديرى - عرب الصوالحة - أبو المعاطى - كفر سليمان الور - كوم السمن
القناطر الخيرية	10	الأضمين - عزبة عريط - عزبة سويلم - عزبة الأربعين - عزبة الخلوة - عزبة الخيمى - عرب أبو راضى - عزبة السيد محمد - كفر سليم - كفر عليم
الخانكة	3	عزبة الأبيض - المعاجينى - عزبة الصفيح
حى غرب شبرا الخيمة	3	مدينة السعادة - أم بيومى - عزبة سليم
حى شرق شبرا الخيمة	4	عزبة الجمال - عزبة القطاوى - عزبة البكرى - مساكن اسكو

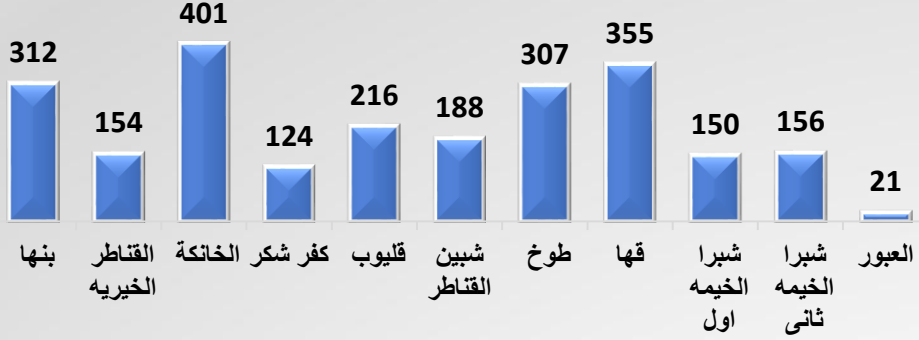
إجمالى القرى المحرومة من خدمات تنظيم

الأسرة 67

المناطق العشوائية

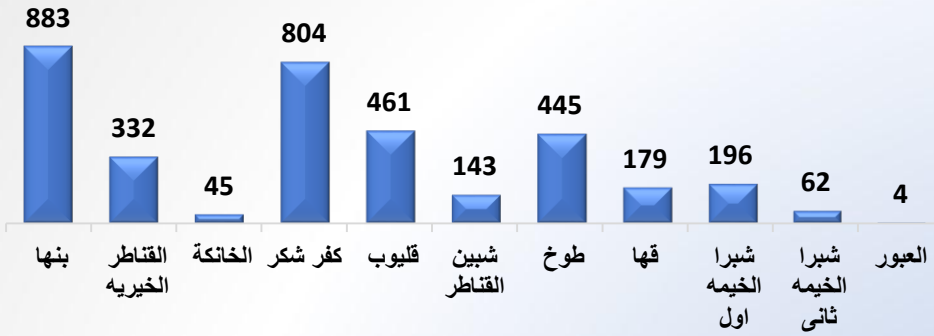
موقف التطوير			المناطق العشوائية	العدد	القسم / المركز
لم يبدأ العمل	جارى	تم			
√			خلف نادى البلاستيك	12	حى شبر ثان
√			ابراهيم لطفى		
√			عزبة سليم		
√			عزبة الصعايدة		
√			مدينة السلام		
√			الفتح		
√			الفيلا		
√			بهتيم		
√			عزبة المرجوشى		
√			مساكن إسكو		
√			عزبة العرب		
√			عشش البكرى		
	√		حايد جاتب الراعى	1	قليوب
	√		شارع الجامع	1	القناطر الخيرية
	√		منطقة الزرايب	1	الخصوص
				15	الإجمالى

المشروعات الصغيرة

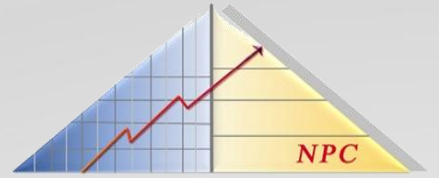


44.8% من المشروعات الصغيرة بالمحافظة تتم فى
بنها - قها - الخانكة

المشروعات متناهية الصغر



47.5% من المشروعات متناهية الصغر بالمحافظة تتم فى
بنها - كفر شكر



المجلس القومي للسكان

مصادر البيانات

➤ المحافظة :

مركز المعلومات - مديرية الشؤون الصحية - مديرية التربية والتعليم - جهاز تنمية المشروعات الصغيرة ومتناهية الصغر - مديرية الشؤون الاجتماعية .

➤ وزارة التربية والتعليم - الإدارة العامة لنظم المعلومات

➤ الجهاز المركزي للتعبئة العامة والإحصاء

مصر فى أرقام - التعدادات

➤ محسوب بمعرفة مركز معلومات المجلس القومي للسكان

- الأمية 10 سنوات فأكثر - الهيئة العامة لمحو الأمية وتعليم الكبار .
- الأمية 15 سنة فأكثر - الهيئة العامة لمحو الأمية وتعليم الكبار .



المجلس القومى للسكان