



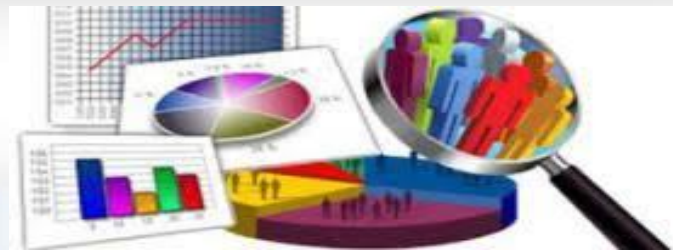
مركز المعلومات والتوثيق ودعم اتخاذ القرار
المجلس القومي للسكان

تقرير المؤشرات الديموجرافية على مستوى المراكز الادارية ٢٠٢١



محافظة بني سويف

إصدار أغسطس ٢٠٢٢



مقدمة

انطلاقاً من أهمية الأرقام والمعلومات في مساعدة متخذي القرار علي جميع المستويات في التخطيط (المركزي واللامركزي) .
يتقدم مركز المعلومات والتوثيق ودعم اتخاذ القرار بالمجلس القومي للسكان بإصدار تقرير المؤشرات الديموجرافية علي مستوي الأقسام / المراكز الإدارية بالمحافظة للمساهمة في تحقيق أهداف الاستراتيجية القومية للسكان ٢٠٢٠ - ٢٠٣٠ ، واستراتيجية التنمية المستدامة ٢٠٣٠ .

والله ولي التوفيق ...

مركز المعلومات والتوثيق ودعم اتخاذ القرار
المجلس القومي للسكان

تعريف المؤشرات الديموجرافية

- **الكثافة السكانية للمساحة المأهولة** : متوسط عدد السكان لكل وحدة من مساحة الأرض المأهولة داخل الحدود الجغرافية للدولة أو لوحدية إدارية محددة فى لحظة زمنية معينة.
- **الزمن اللازم للتضاعف** : هو عدد السنوات اللازمة لكي يتضاعف عدد السكان الحالي علي أساس المعدل الراهن لنمو السكان.
- **معدل المواليد** : متوسط عدد المواليد أحياء خلال سنة معينة لكل ألف من السكان فى منتصف نفس السنة داخل الحدود الجغرافية للدولة أو لوحدية إدارية محددة .
- **معدل الوفيات** : متوسط عدد الوفيات خلال سنة معينة لكل ألف من السكان فى منتصف نفس السنة داخل الحدود الجغرافية للدولة أو لوحدية إدارية محددة .
- **نسبة الأمية** : عدد الأميين فى فئة عمرية ما فأكتر فى (القسم/ المركز) منسوباً إلى عدد الأميين فى نفس الفئة العمرية بالمحافظة فى لحظة زمنية محددة وتعرف الأمية على إنها عدم القدرة على قراءة جملة .
- **متوسط كثافة الفصل** : عدد الطلبة فى مرحلة تعليمية معينة منسوباً إلى عدد السكان فى نفس المرحلة التعليمية داخل الحدود الجغرافية للدولة أو لوحدية إدارية محددة فى سنة دراسية محددة .
- **نسبة وفيات الامهات** : عدد الامهات اللاتي يتوفين فى خلال سنة محددة بسبب الحمل أو الولادة أو خلال فترة ال ٤٢ يوماً التالية للولادة (فترة النفاس) لكل ١٠٠ الف مولود حي خلال نفس السنة داخل الحدود الجغرافية للدولة أو لوحدية إدارية محددة .
- **نسبة الأسر التى تعولها امرأة** : عدد الأسر التى ترأسها امرأة منسوباً لإجمالى عدد الأسر داخل الحدود الجغرافية للدولة أو لوحدية إدارية محددة .



تقدير السكان فى ٢٠٢١/٧/١

يتركز ٣٧,٦% من اجمالى
سكان المحافظة فى عدد ٢ من
٧ (مراكز)
وهي
بنى سويف - الواسطى



المساحة المأهولة (كم ٢)



المساحة المأهولة
للمحافظة هي:
٢٣٦٩,٤ كم ٢

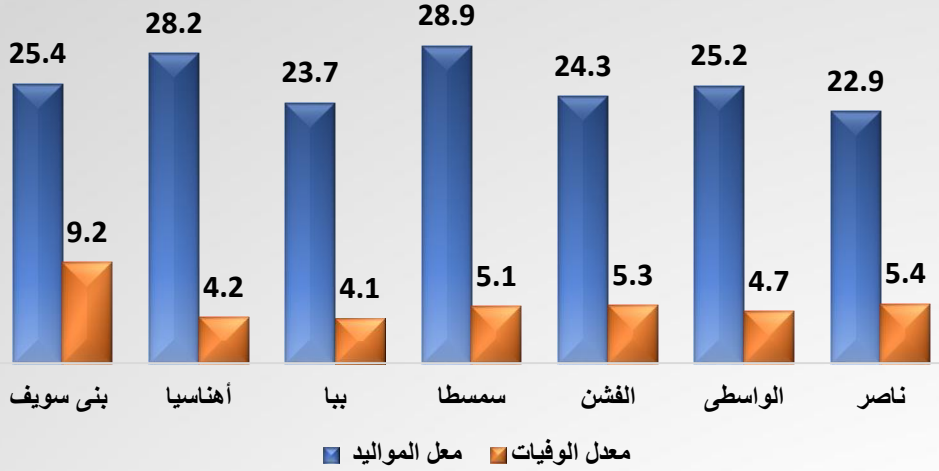
الكثافة المأهولة (فرد / كم ٢)

الكثافة المأهولة
للمحافظة هي:
٢٥٢٣,٥ (فرد / كم ٢)



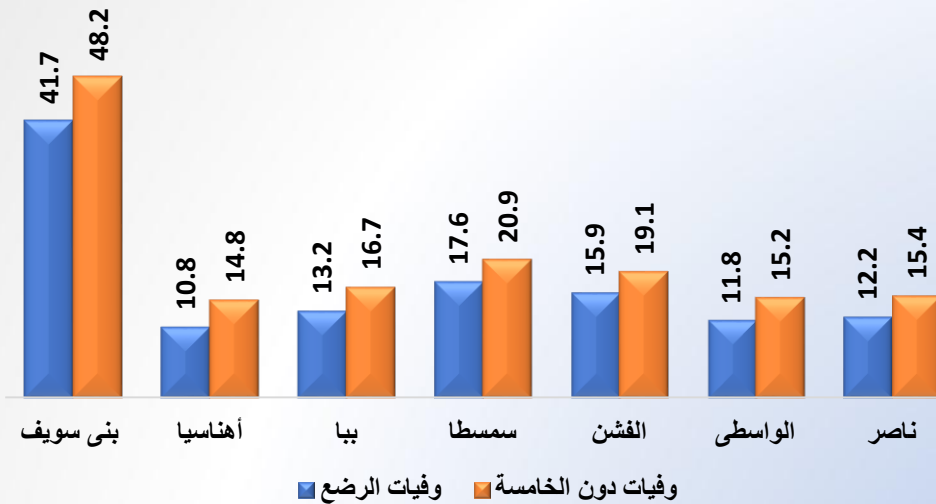
معدلات المواليد والوفيات

جاءت اعلى معدلات مواليد في
سمسطا ووفيات في بنى سويف

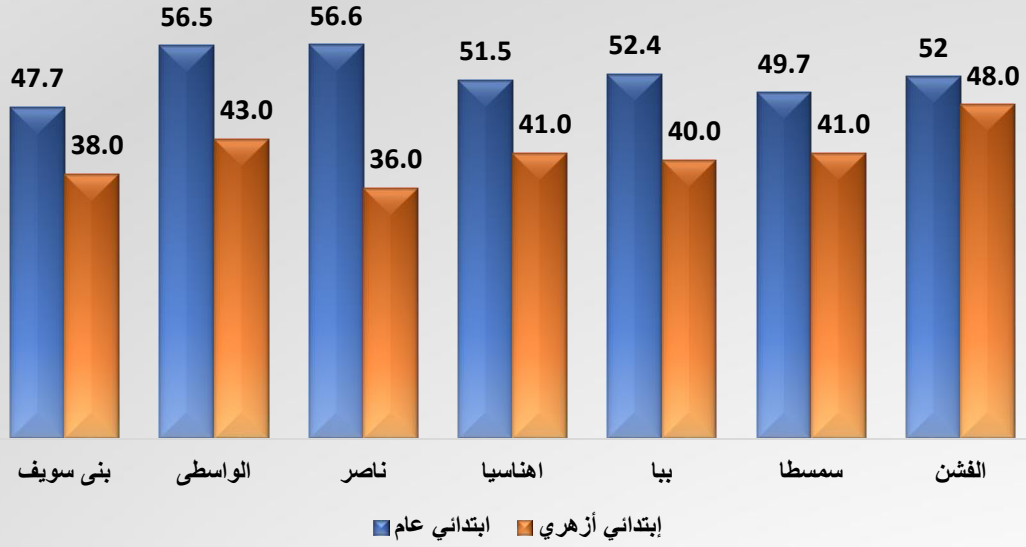


معدلات وفيات (الرضع - دون الخامسة)

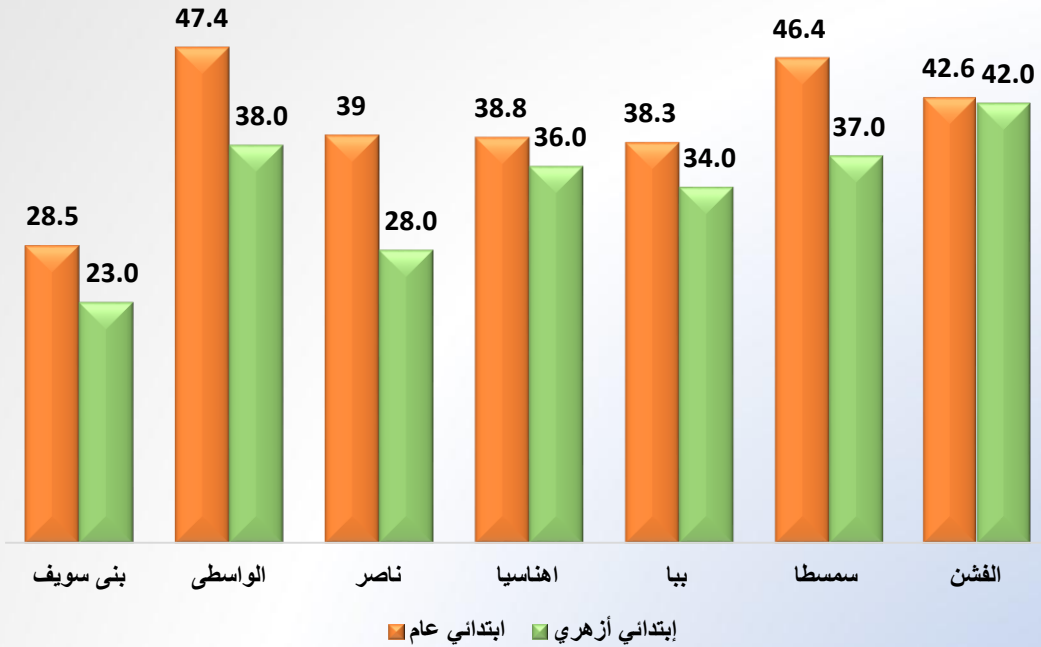
جاءت اعلى معدلات وفيات الرضع
ودون الخامسة في بنى سويف



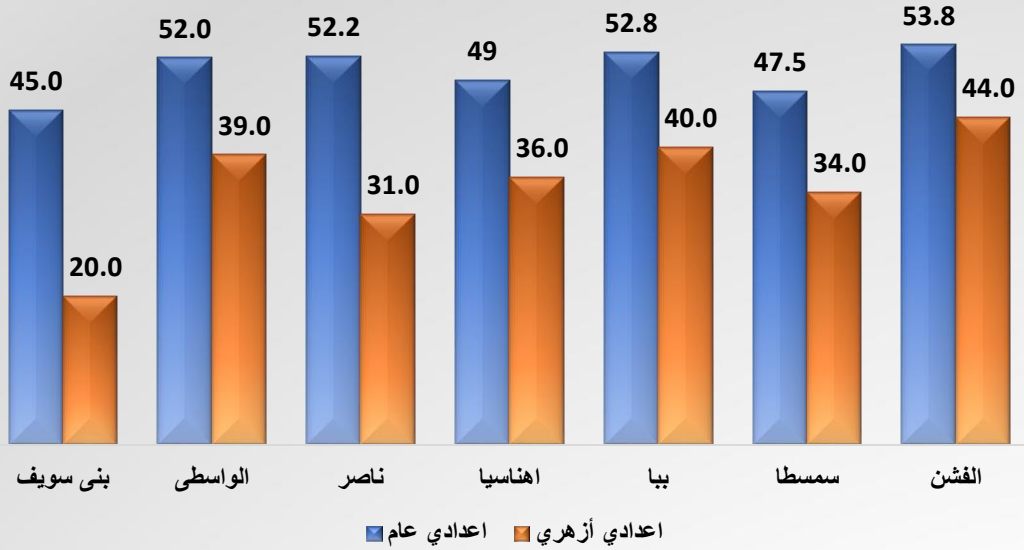
كثافة الفصل الإبتدائي (عام / أزهرى)



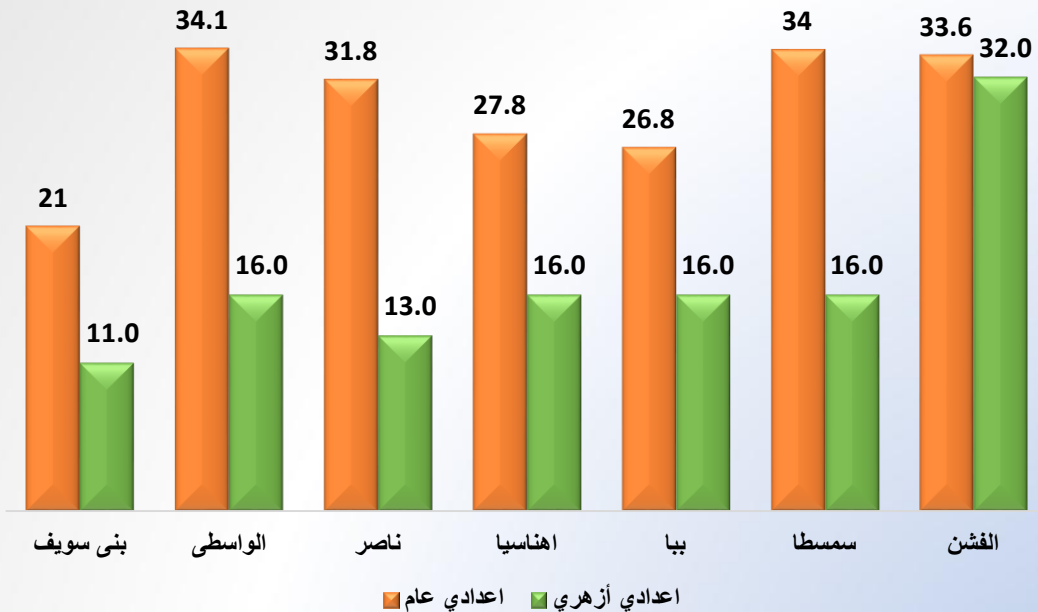
متوسط عدد التلاميذ لكل مدرس إبتدائي (عام / أزهرى)



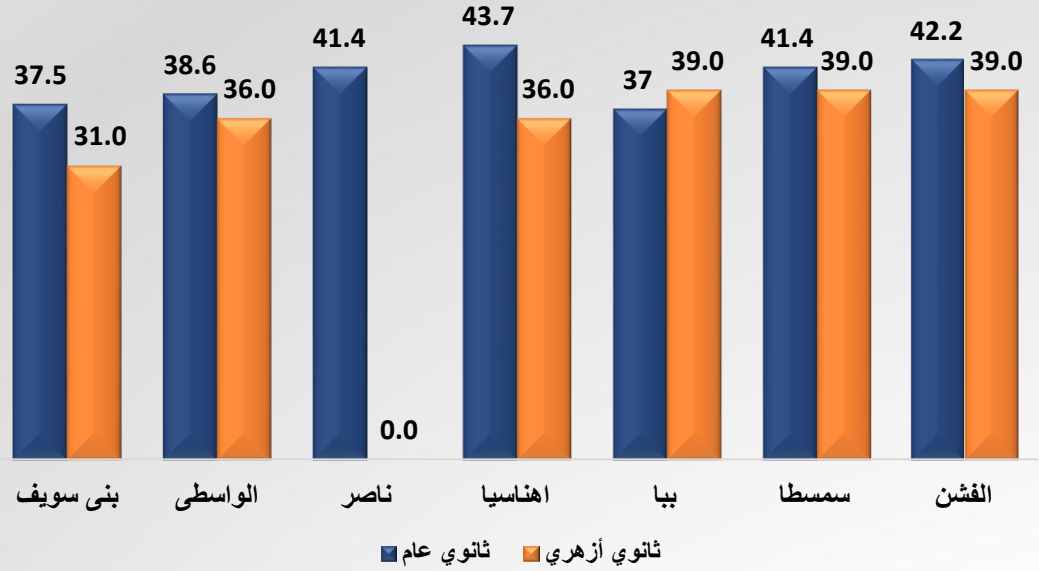
كثافة الفصل اعدادى (عام / أزهرى)



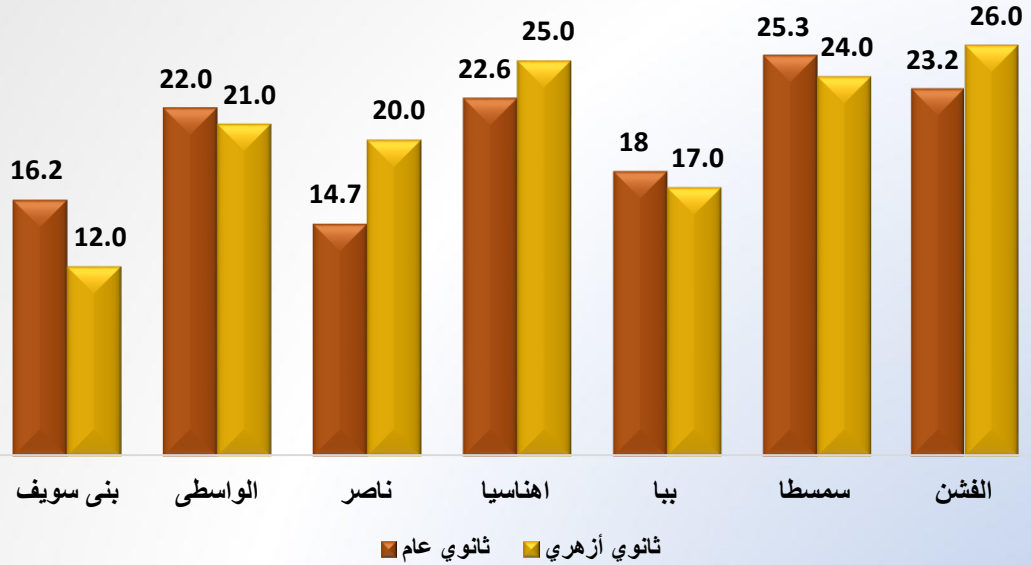
متوسط عدد التلاميذ لكل مدرس اعدادى (عام / أزهرى)



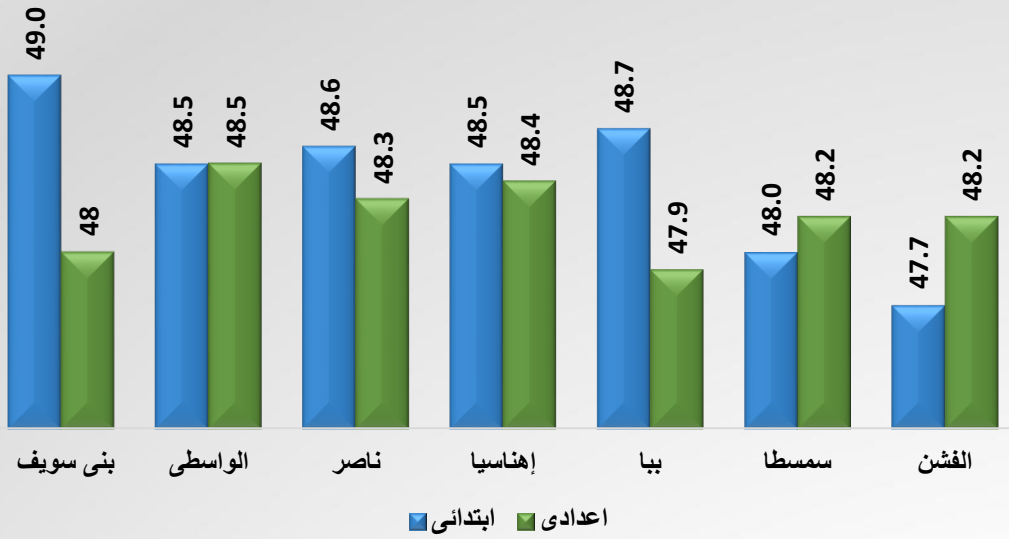
كثافة الفصل ثانوي (عام / أهري)



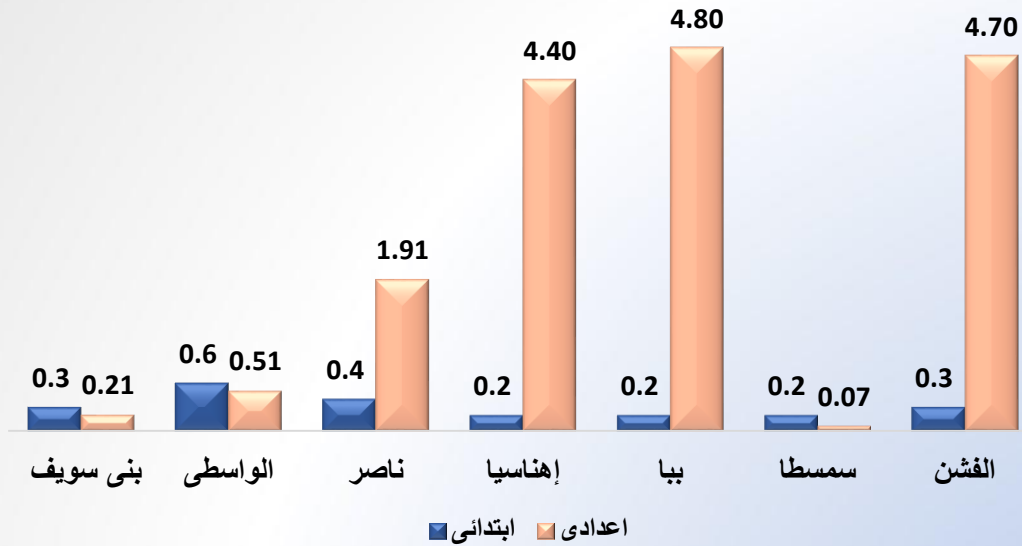
متوسط عدد التلاميذ لكل مدرس ثانوي (عام / أهري)



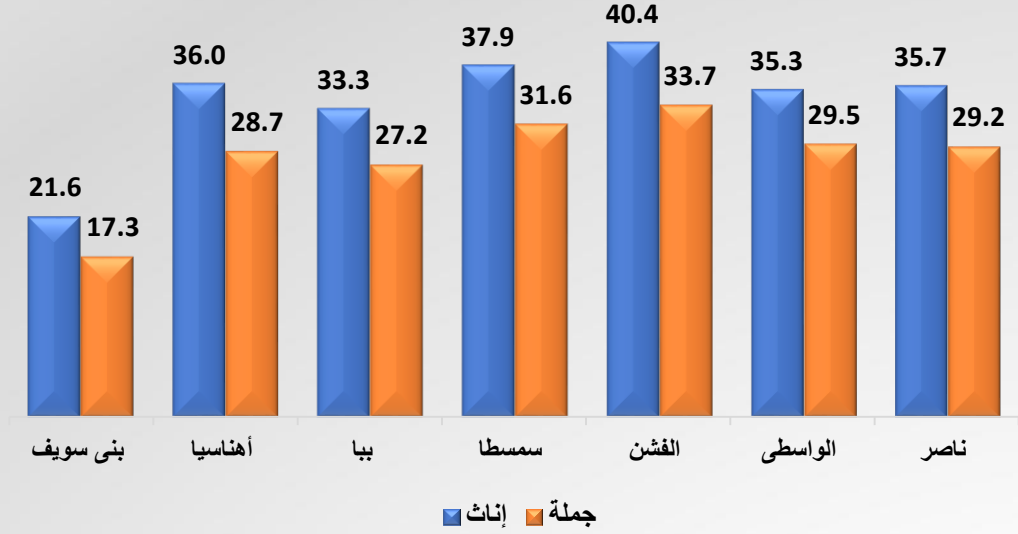
نسبة الإناث في التعليم (ابتدائي - اعدادي)



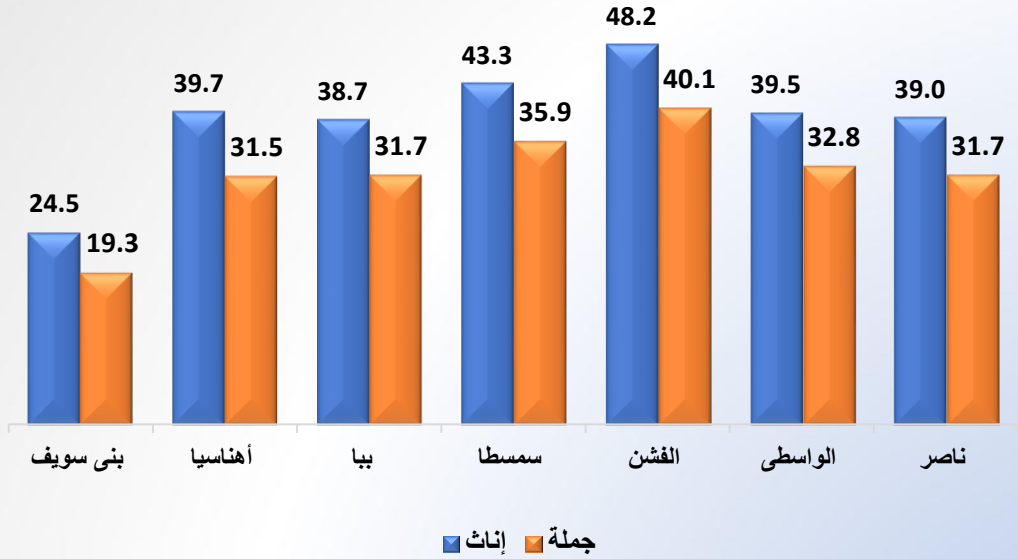
نسبة التسرب من التعليم



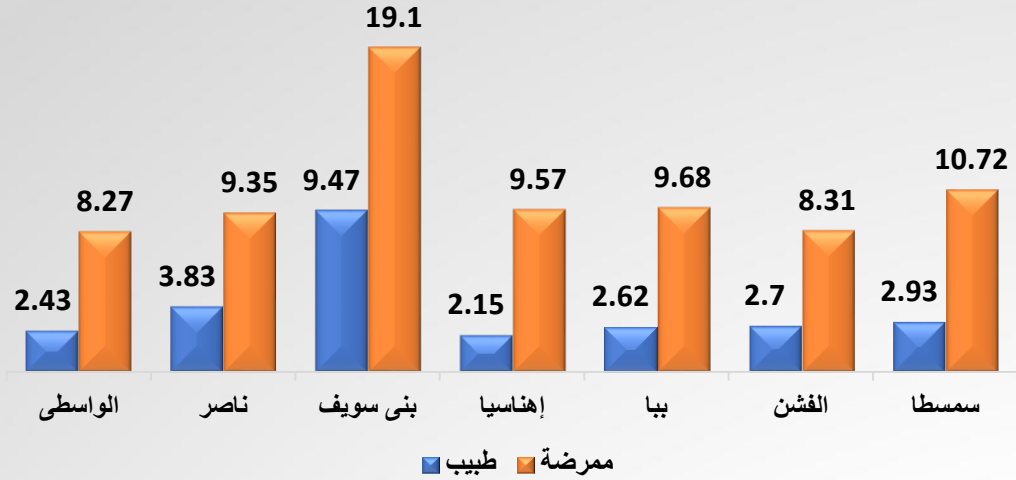
الأمية (إناث - جملة) ١٠ سنوات فأكثر



الأمية (إناث - جملة) ١٥ سنة فأكثر



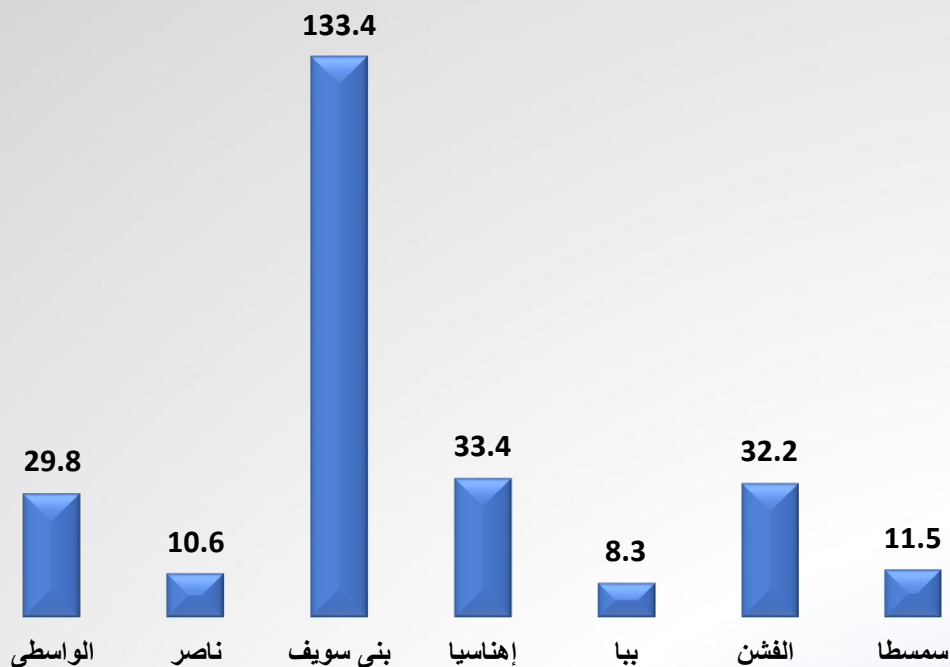
متوسط عدد الأطباء – التمريض لكل ١٠٠٠٠ نسمة



متوسط عدد الأسرة لكل ١٠٠٠٠ نسمة



نسبة وفيات الأمهات لكل ١٠٠ ألف مولود حي



نسبة وفيات الأمهات ٥١,٥% لكل ١٠٠ ألف مولود حي
فى : مركز بنى سويف

القرى المحرومة من خدمات تنظيم الأسرة

مركز الوسطى

بنى نصير - جزيرة النور - بنى غنيم
- بنى محمد البحرية - نزلة الجنيدى .

مركز أهناسيا

كوم الرمل البحرى - قلها - منهره -
شهرى - عزبة محمد أمين سليمان .

مركز بيا

منيل موسى - أم الجنازير - الضباعنه
- بنى أحمد - حسن سليم - أبو هاشم
- كفر منصور - بنى عوض .

مركز بنى سويف

نزلة معارك - بنى رضوان - منشآت حيدر
- بنى حمد - الدوية - منقريش - الأمل -
البساتين - عزبة الورشة - رياض باشا .

مركز ناصر

منشأة الشركة - منشأة هديب - بنى
خليفة - الشقر - المنصورية .

مركز سمسطا

المحمودية - منشأة سليمان - عزبة
معوذ أبو درع - عزبة أبو سالم - كفر
بى على - عزبة نصير - مثلهان -
الشماشيرجى - نزلة سعيد - العساكرة -
كفر الشيخ عابد .

مركز الفشن

الوكيلة - الزاوية الخضراء - السعداوى
- منشأة السادات - نزلة أقهص - بسفا
- صالح فريد - مركو الغربية - الشقر .

إجمالى القرى المحرومة من
خدمات تنظيم الأسرة ٥٣

المناطق العشوائية

٢

مركز إهناسيا

- عزبة الجنيدى
- الشيخ عثمان

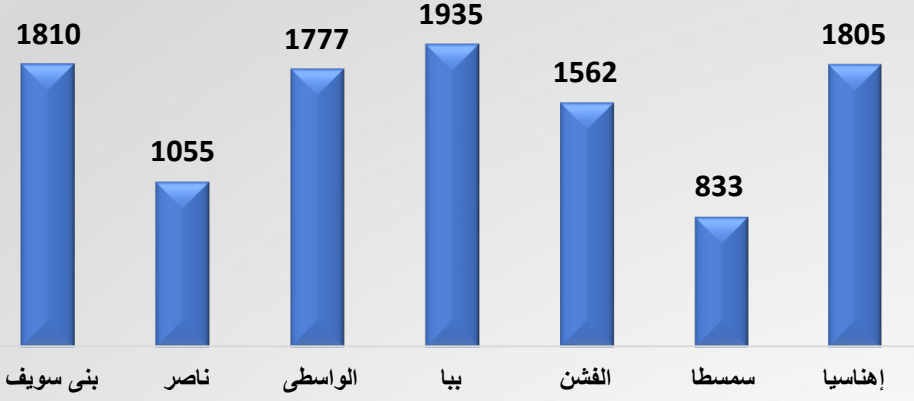
١

مركز بنى سويف

- عزبة الصفيح

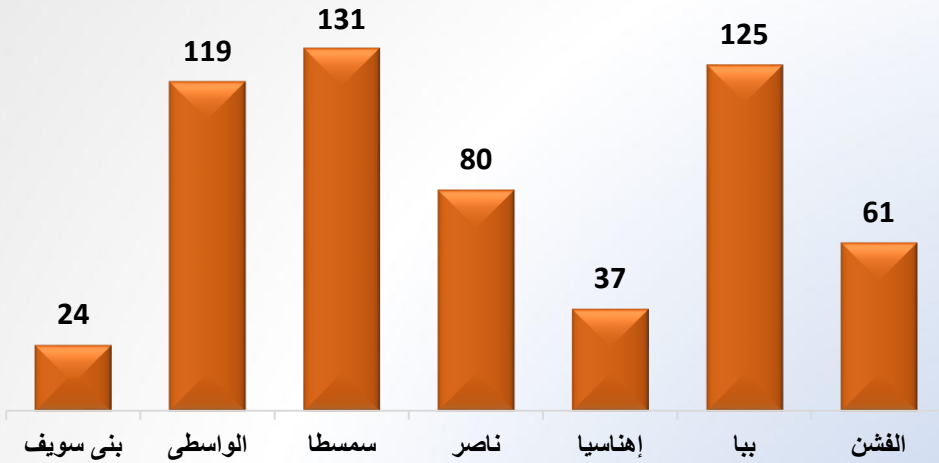
جميع المناطق العشوائية لم يبدأ العمل بها

(المرأة المعيلة) عدد الأسر التي ترأسها امرأة

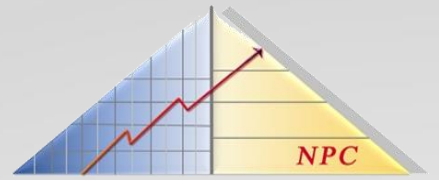


٥١,٥ % من الأسر التي تعولها امرأة توجد في مراكز بني سويف - ببا - إهناسيا

المشروعات متناهية الصغر



٤٤,٤ % من المشروعات متناهية الصغر بالمحافظة تتم في مراكز ببا - سمسطا



المجلس القومى للسكان

مصادر البيانات

➤ المحافظة :

مركز المعلومات - مديرية الشؤون الصحية - مديرية التربية والتعليم - جهاز تنمية المشروعات الصغيرة ومتناهية الصغر - مديرية الشؤون الاجتماعية .

➤ وزارة التربية والتعليم - الإدارة العامة لنظم المعلومات

➤ الجهاز المركزى للتعبئة العامة والإحصاء

مصر فى أرقام - التعدادات

➤ محسوب بمعرفة مركز معلومات المجلس القومى للسكان

- الأمية ١٠ سنوات فأكثر - الهيئة العامة لمحو الأمية وتعليم الكبار .
- الأمية ١٥ سنة فأكثر - الهيئة العامة لمحو الأمية وتعليم الكبار .



المجلس القومي للسكان