



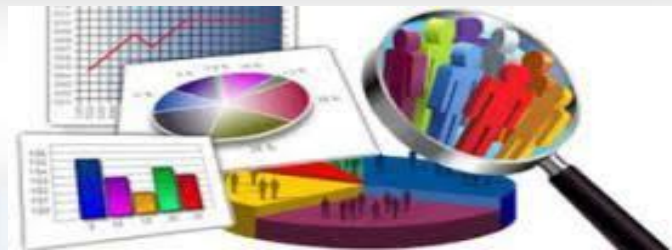
مركز المعلومات والتوثيق ودعم اتخاذ القرار
المجلس القومي للسكان

تقرير المؤشرات الديموجرافية على مستوى المراكز الادارية ٢٠٢١



محافظة أسبوط

إصدار أغسطس ٢٠٢٢



مقدمة

انطلاقاً من أهمية الأرقام والمعلومات في مساعدة متخذي القرار علي جميع المستويات في التخطيط (المركزي واللامركزي) .

يتقدم مركز المعلومات والتوثيق ودعم اتخاذ القرار بالمجلس القومي للسكان بإصدار تقرير المؤشرات الديموجرافية علي مستوي الأقسام / المراكز الإدارية بالمحافظة للمساهمة في تحقيق أهداف الاستراتيجية القومية للسكان ٢٠٢٠ - ٢٠٣٠ ، واستراتيجية التنمية المستدامة ٢٠٣٠ .

والله ولي التوفيق ...

مركز المعلومات والتوثيق ودعم اتخاذ القرار
المجلس القومي للسكان

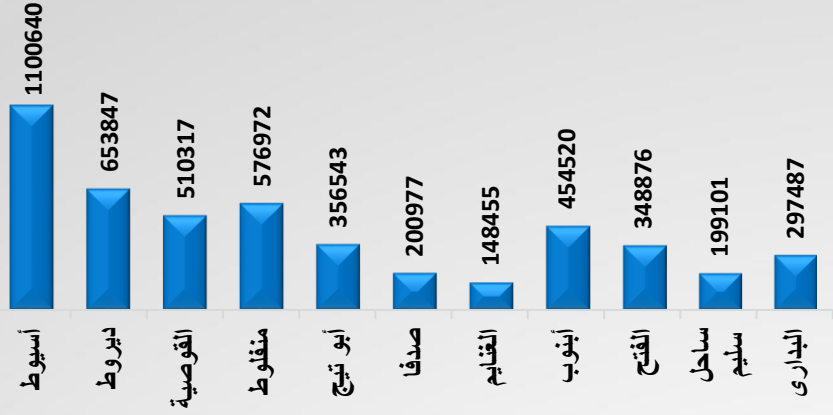
تعريف المؤشرات الديموجرافية

- **الكثافة السكانية للمساحة المأهولة :** متوسط عدد السكان لكل وحدة من مساحة الأرض المأهولة داخل الحدود الجغرافية للدولة أو لوحدية إدارية محددة فى لحظة زمنية معينة.
- **الزمن اللازم للتضاعف :** هو عدد السنوات اللازمة لكي يتضاعف عدد السكان الحالي علي أساس المعدل الراهن لنمو السكان.
- **معدل المواليد :** متوسط عدد المواليد أحياء خلال سنة معينة لكل ألف من السكان فى منتصف نفس السنة داخل الحدود الجغرافية للدولة أو لوحدية إدارية محددة .
- **معدل الوفيات :** متوسط عدد الوفيات خلال سنة معينة لكل ألف من السكان فى منتصف نفس السنة داخل الحدود الجغرافية للدولة أو لوحدية إدارية محددة .
- **نسبة الأمية :** عدد الأميين فى فئة عمرية ما فأكثر فى (القسم/ المركز) منسوباً إلى عدد الأميين فى نفس الفئة العمرية بالمحافظة فى لحظة زمنية محددة وتعرف الأمية على إنها عدم القدرة على قراءة جملة .
- **متوسط كثافة الفصل :** عدد الطلبة فى مرحلة تعليمية معينة منسوباً إلى عدد السكان فى نفس المرحلة التعليمية داخل الحدود الجغرافية للدولة أو لوحدية إدارية محددة فى سنة دراسية محددة .
- **نسبة وفيات الامهات :** عدد الامهات اللاتي يتوفين فى خلال سنة محددة بسبب الحمل أو الولادة أو خلال فترة ال ٤٢ يوماً التالية للولادة (فترة النفاس) لكل ١٠٠ الف مولود حي خلال نفس السنة داخل الحدود الجغرافية للدولة أو لوحدية إدارية محددة .
- **نسبة الأسر التى تعولها امرأة :** عدد الأسر التى ترأسها امرأة منسوباً لإجمالى عدد الأسر داخل الحدود الجغرافية للدولة أو لوحدية إدارية محددة .

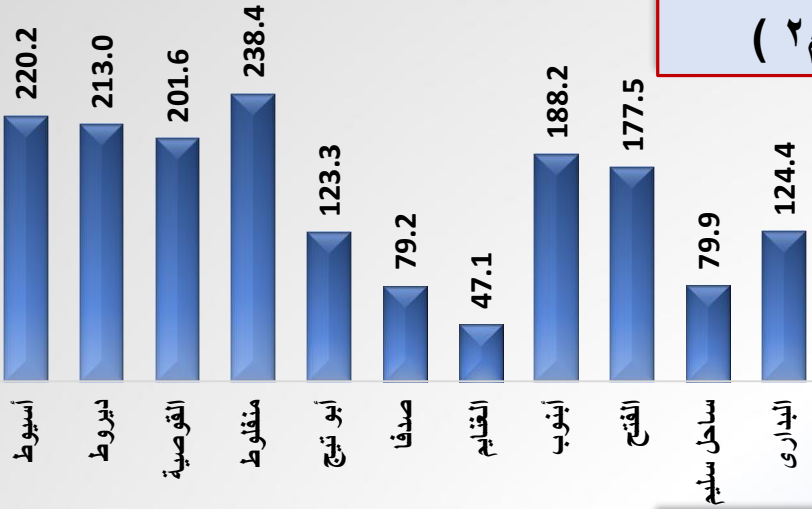


تقدير السكان في ٢٠٢١/٧/١

يتركز ٤٨,١ % من
اجمالي سكان
المحافظة في عدد ٣
من ١١ (مراكز) هي :
أسيوط - ديروط -
منفلوط




المساحة المأهولة (كم ٢)



المساحة المأهولة
للمحافظة هي :
٢٢١٥٧٤ كم ٢

الكثافة المأهولة (فرد / كم ٢)

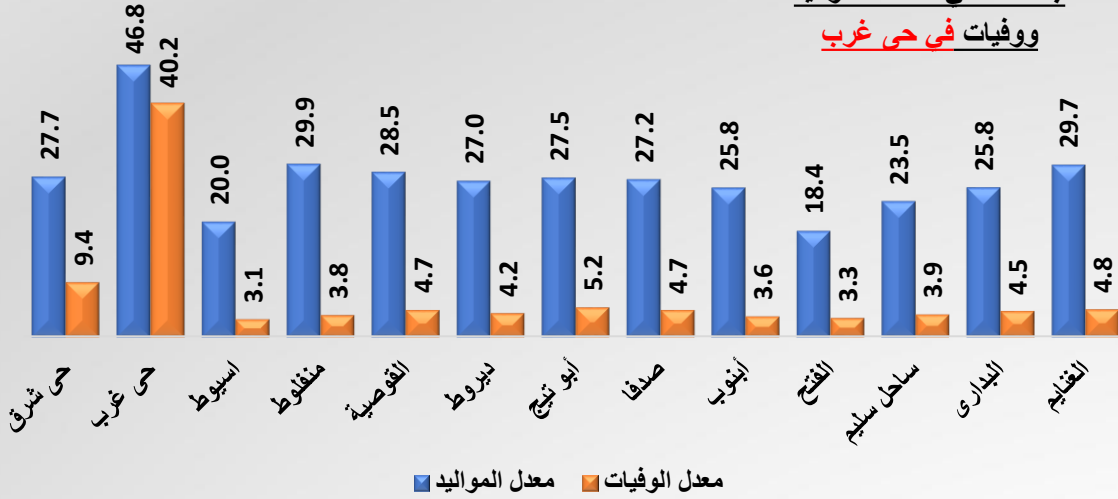
الكثافة المأهولة
للمحافظة هي :
٣٠٧٩,٩ نسمة / كم ٢



معدلات المواليد والوفيات

جاءت اعلى معدلات مواليد

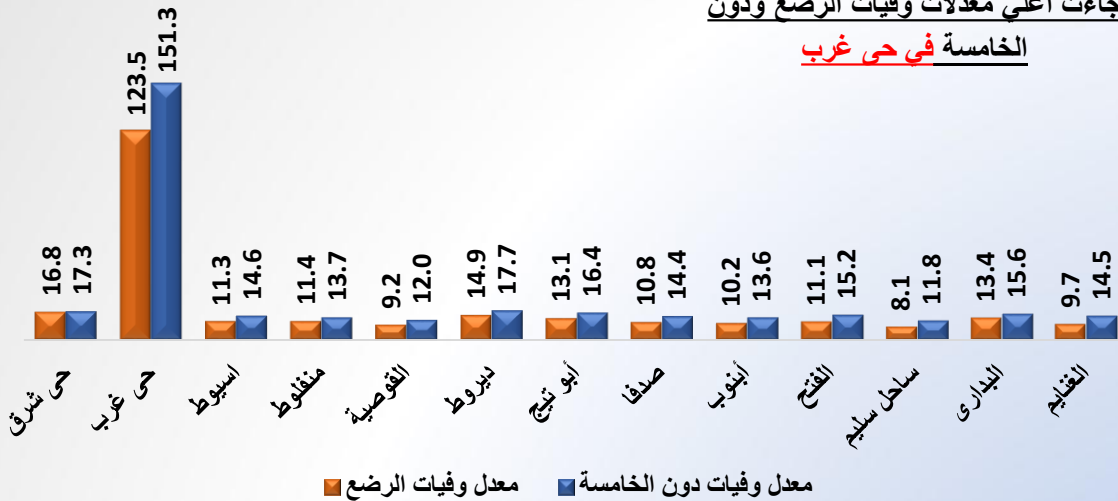
ووفيات في حي غرب



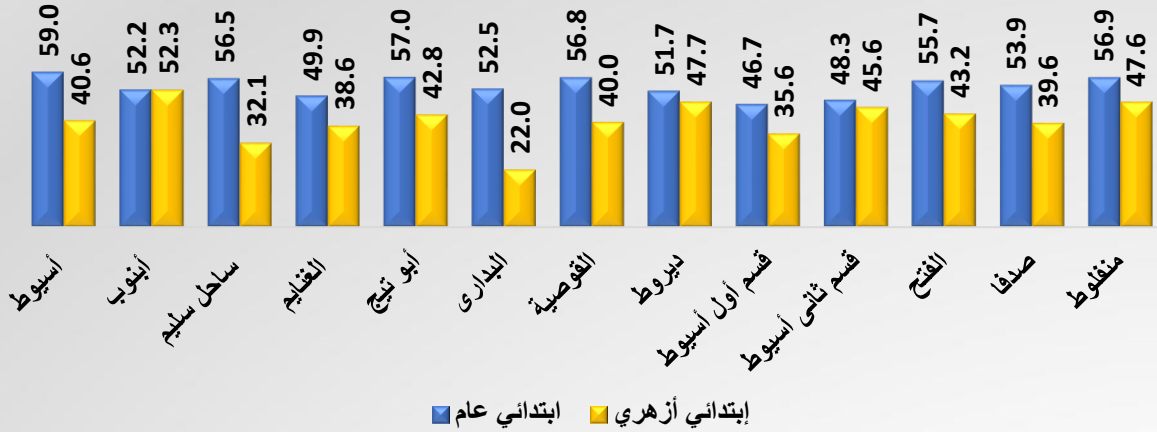
معدلات وفيات (الرضع - دون الخامسة)

جاءت اعلى معدلات وفيات الرضع ودون

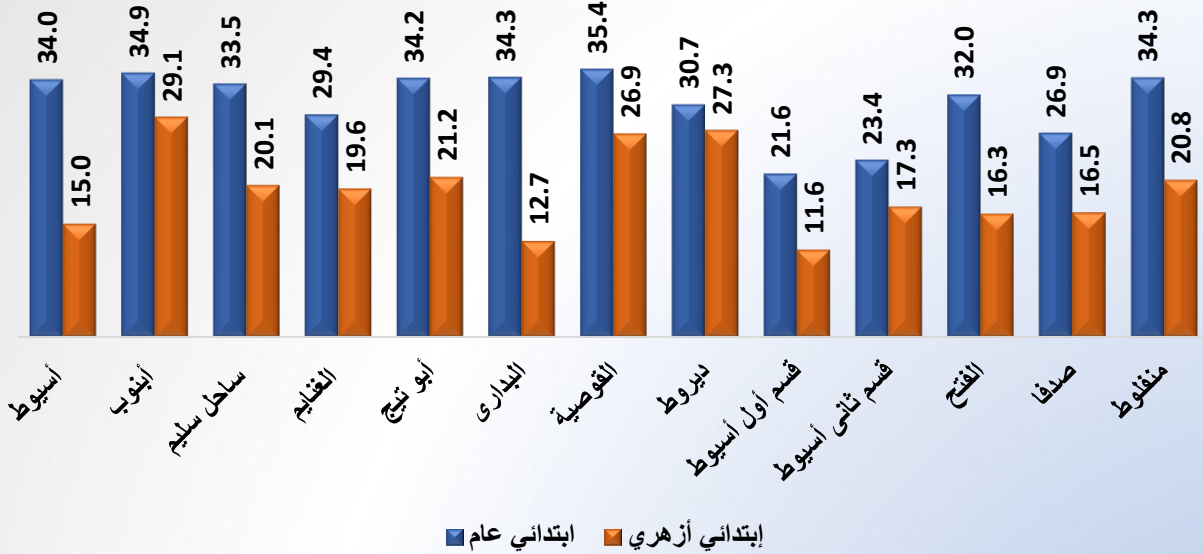
الخامسة في حي غرب



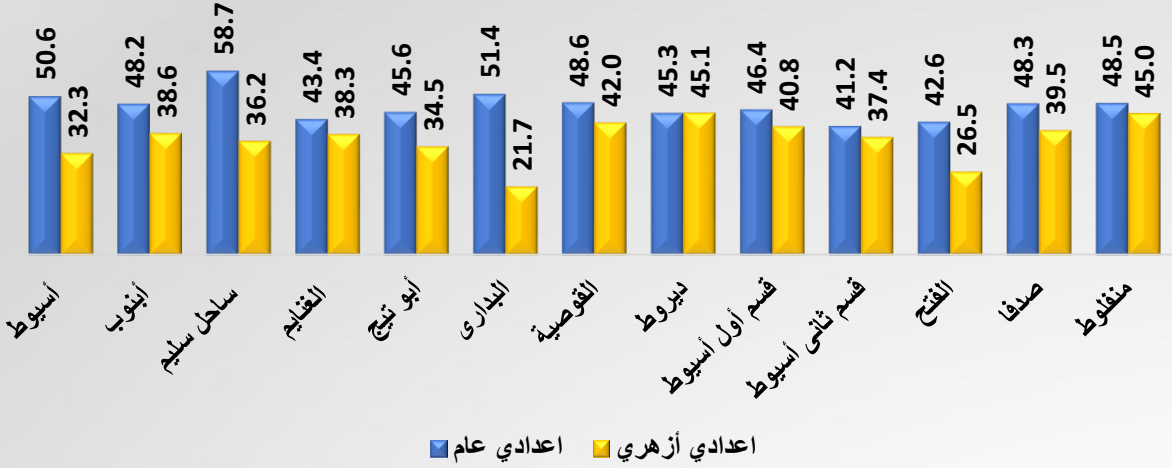
كثافة الفصل الإبتدائي (عام / أهري)



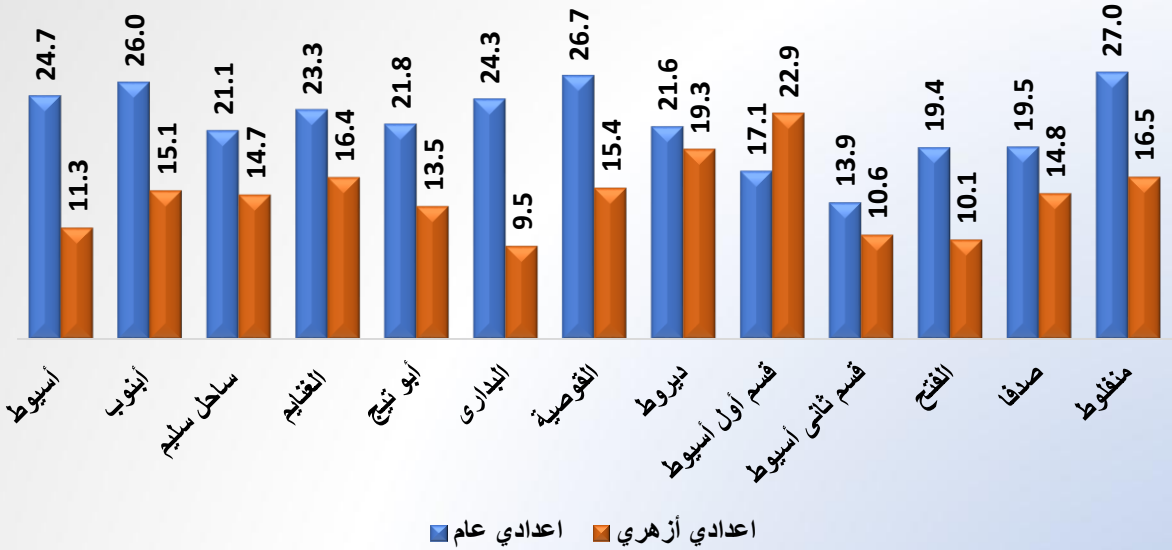
متوسط عدد التلاميذ لكل مدرس إبتدائي (عام / أهري)



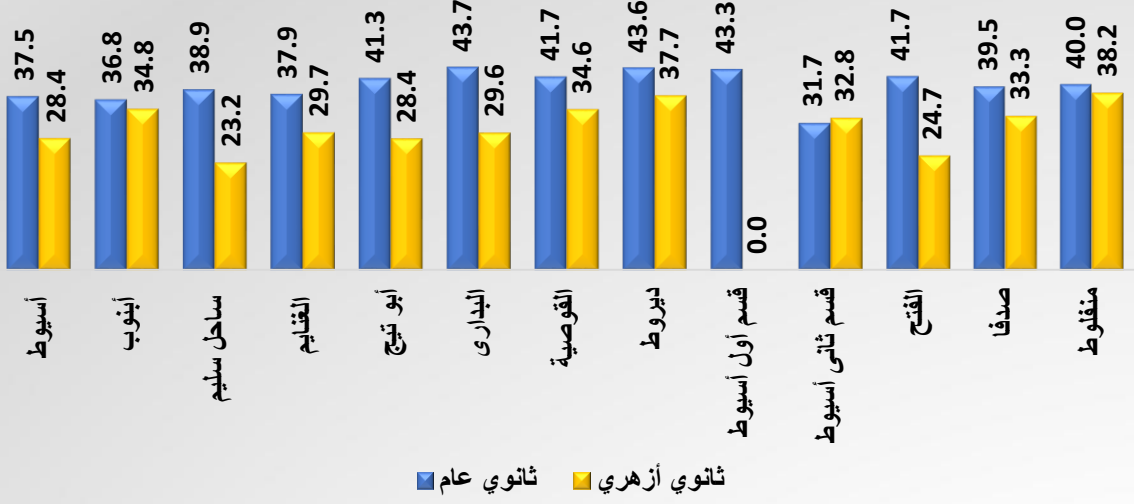
كثافة الفصل اعدادى (عام / أزهرى)



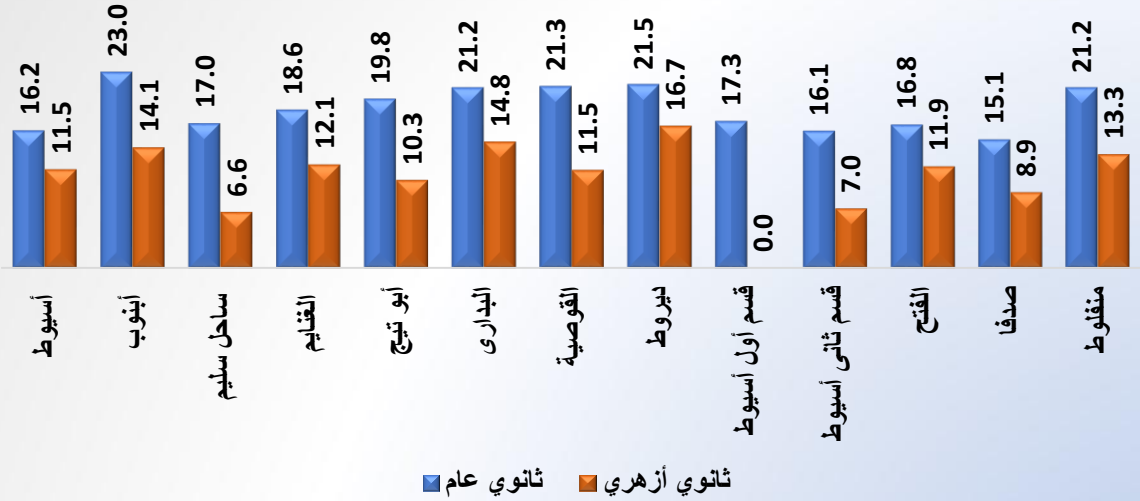
متوسط عدد التلاميذ لكل مدرس اعدادى (عام / أزهرى)



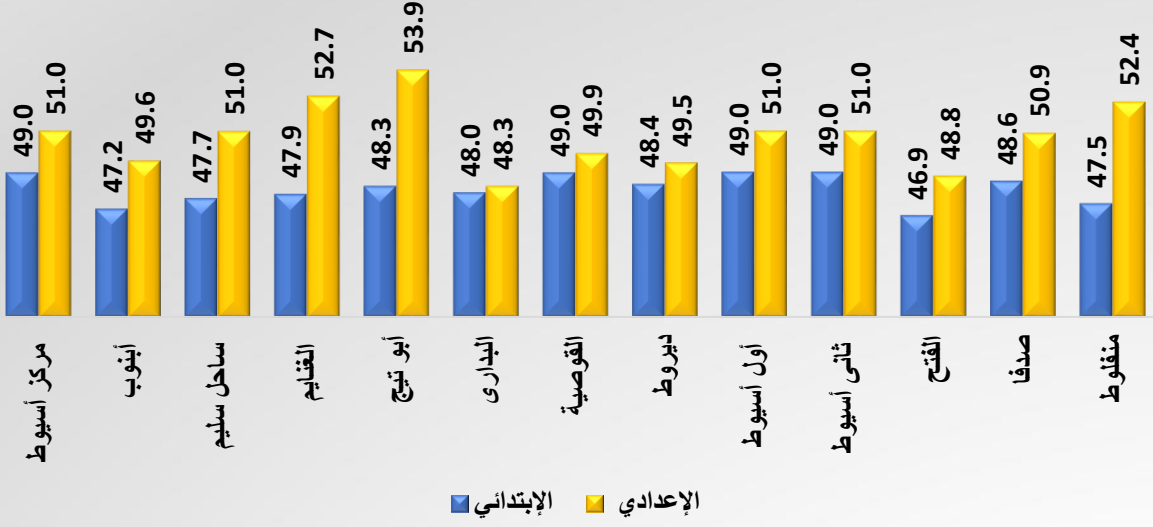
كثافة الفصل ثانوي (عام / أهري)



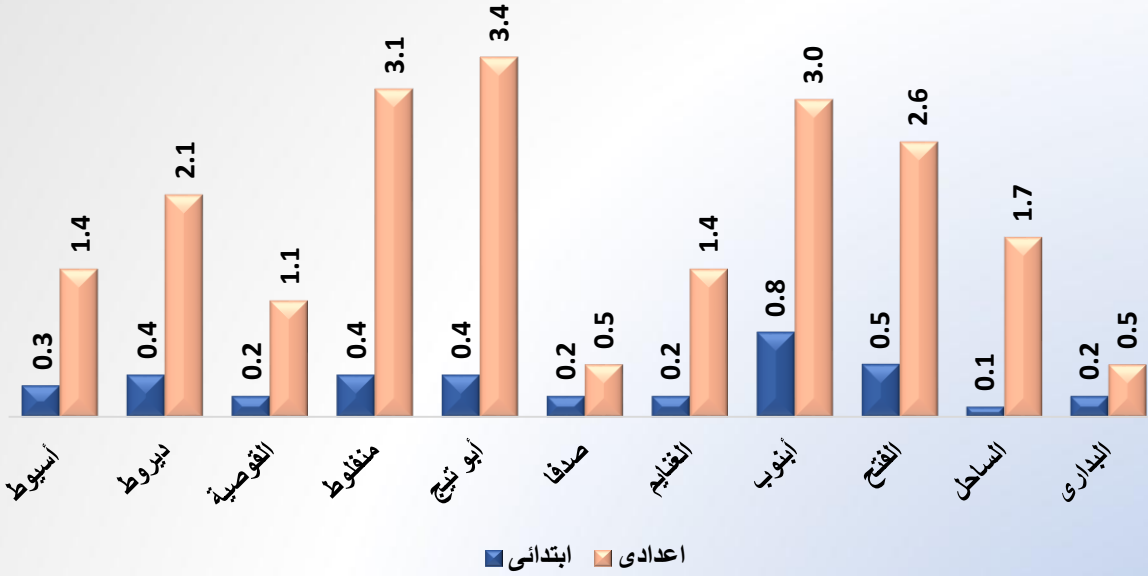
متوسط عدد التلاميذ لكل مدرس ثانوي (عام / أهري)



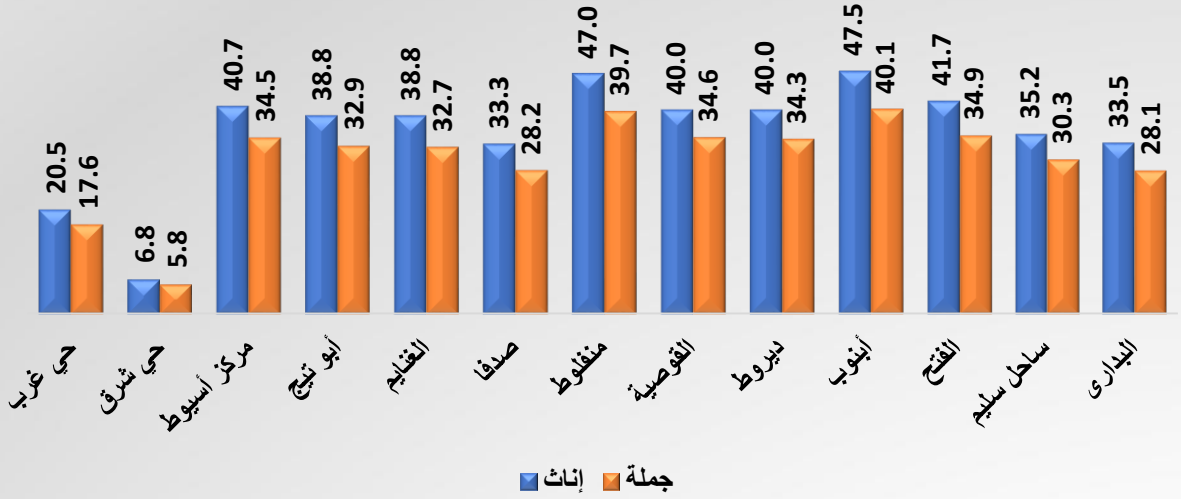
نسبة الإناث في التعليم (ابتدائي - اعدادي)



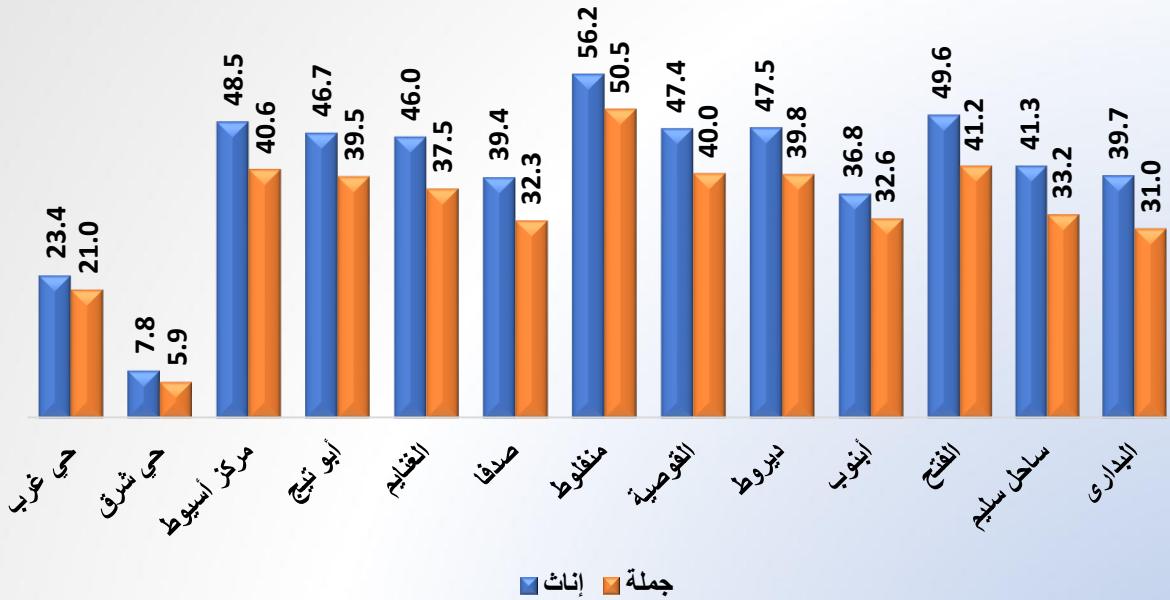
نسبة التسرب من التعليم




الأمية (إناث - جملة) ١٠ سنوات فأكثر




الأمية (إناث - جملة) ١٥ سنة فأكثر



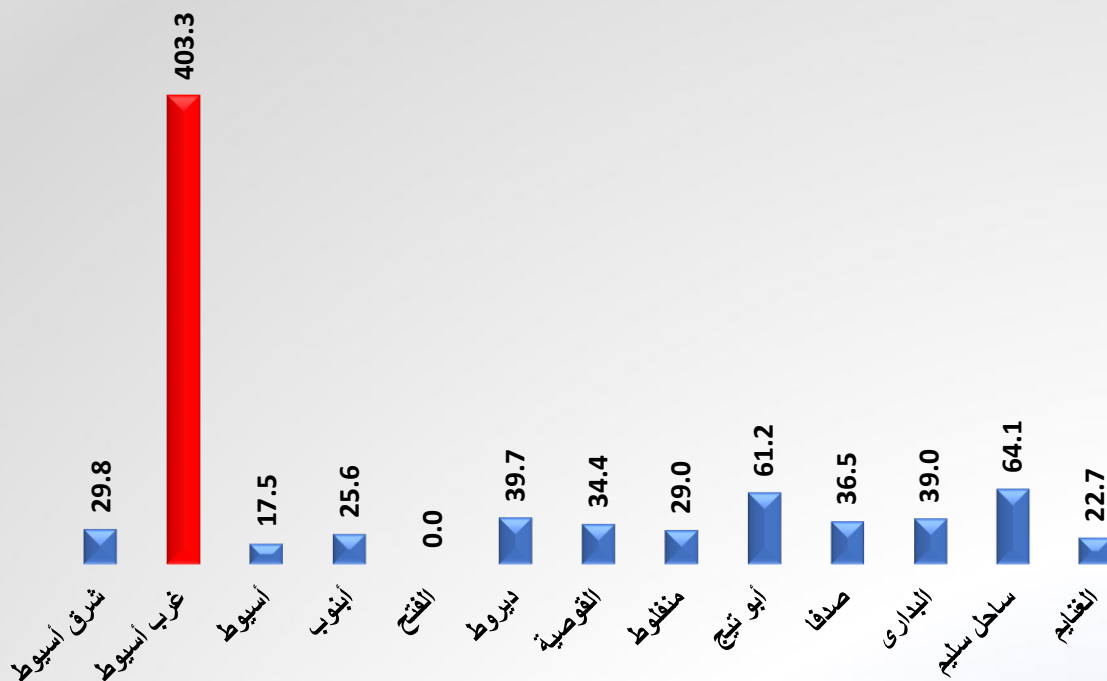
متوسط عدد الأطباء - التمريض لكل ١٠٠٠٠ نسمة



متوسط عدد الأسرة لكل ١٠٠٠٠ نسمة



نسبة وفيات الأمهات لكل ١٠٠ ألف مولود حي



نسبة وفيات الأمهات ٥٠,٢ % لكل ١٠٠ ألف مولود حي
في : **غرب أسبوط**

القرى المحرومة من خدمات تنظيم الأسرة

٥ مركز منفلوط

دمنهور - كوم الشهيد - كوم بةها قبلى
- المدور - الجولى

٤ مركز أسيوط

العيساوية - نجوع بنى حسين - التمايسة
- أولاد على

١١ مركز ديروط

نزلة مصطفى عبد الحليم - المحودية -
زاوية هارون - المطاوعة - عرامية
الخضرى - الرياض - النهايا - نزلة فرج
محمود - نزلة ساو - بانوب ظهر الجمل
- شلش

٤ مركز القوصية

عرامية الديون - أبو خليل - بنى
خليل قبلى - التناغة

١١ مركز الفتح

دير شو - أولاد بدر - منشأة المعصرة - دير
بصرة - العطيات القبلية - القوطا - الأكراد -
أولاد سراج - تل أولاد سراج - القصر -
بنى عليج .

٧ مركز صدفا

كوم سعيد الغربى - كوم أبو حجر - نجوع
السدادة - البارود - كردوس الكردى -
كيهان سعيد - نزلة الأبلق .

٤ مركز ساحل سليم

نزلة الشيخ شحاته - نزلة بخوم - نزلة
الملك - اللوقا .

٨ مركز البدارى

طعمه - نجع زريق - منشأة العقال - كوم
سعدة - المرانة - منشأة البدارى -
البياضية - الشيخ عثمان .

١ مركز الغنايم

نزلة القديم

٢ مركز أنبوب

المعابد الغربية - شقلقل

المناطق العشوائية

حتى
غرب

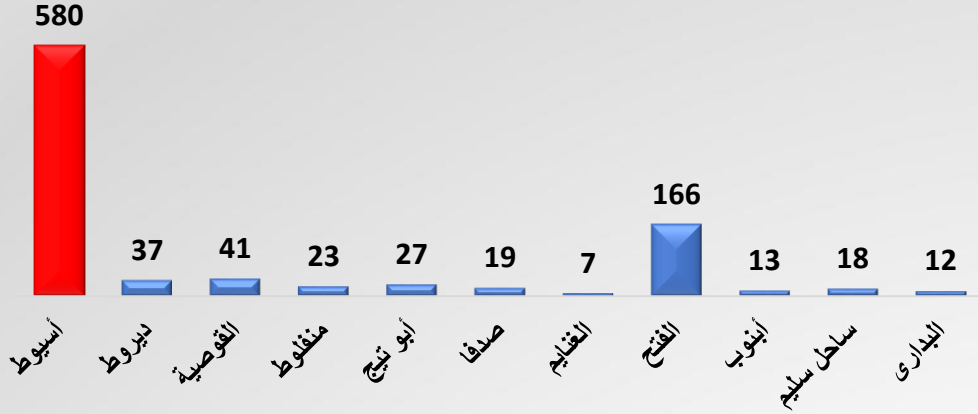
غرب البلد
الفواخير
جاري العمل

حتى
شرق

الوليدية
جاري العمل

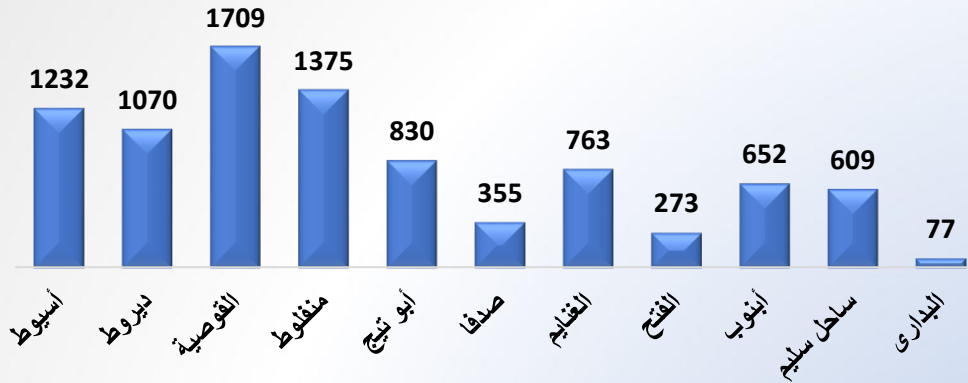
إجمالي المناطق العشوائية بمحافظة أسيوط ٣

المشروعات الصغيرة

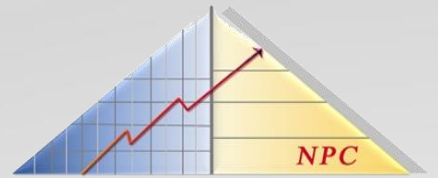


٦١,٥ % من المشروعات الصغيرة بالمحافظة تتم في مركز أسيوط

المشروعات متناهية الصغر



٤٨,٣ % من المشروعات متناهية الصغر بالمحافظة تتم في مراكز: أسيوط - القوصية - منفلوط



المجلس القومي للسكان

مصادر البيانات

➤ المحافظة :

مركز المعلومات - مديرية الشؤون الصحية - مديرية التربية والتعليم - جهاز تنمية المشروعات الصغيرة ومتناهية الصغر - مديرية الشؤون الاجتماعية .

➤ وزارة التربية والتعليم - الإدارة العامة لنظم المعلومات

➤ الجهاز المركزى للتعبئة العامة والإحصاء

مصر فى أرقام - التعدادات

➤ محسوب بمعرفة مركز معلومات المجلس القومي للسكان

- الأمية ١٠ سنوات فأكثر - الهيئة العامة لمحو الأمية وتعليم الكبار .
- الأمية ١٥ سنة فأكثر - الهيئة العامة لمحو الأمية وتعليم الكبار .



المجلس القومي للسكان